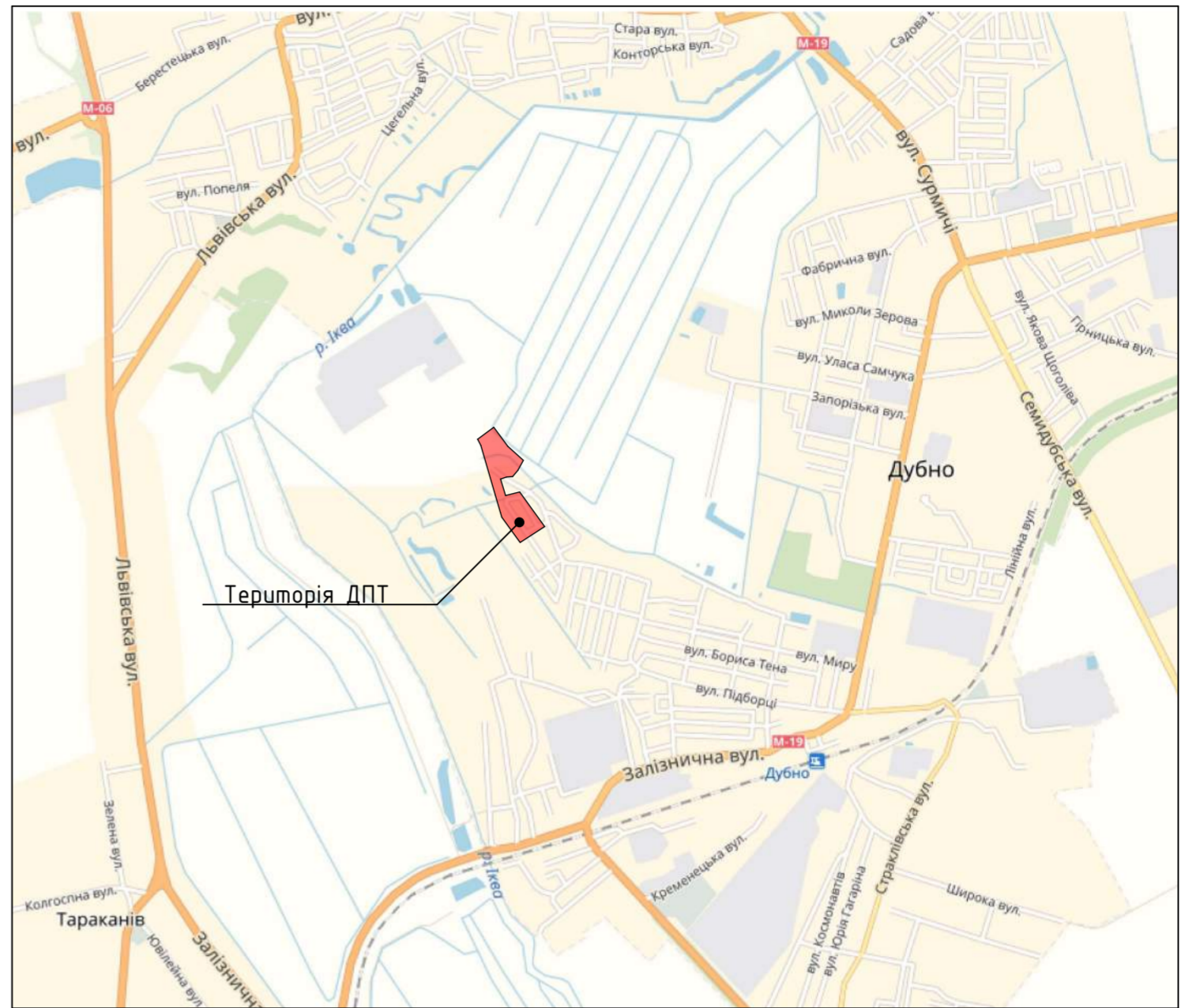


Схема розташування території у планувальній структурі населеного пункту 1:5000

Умовні позначення

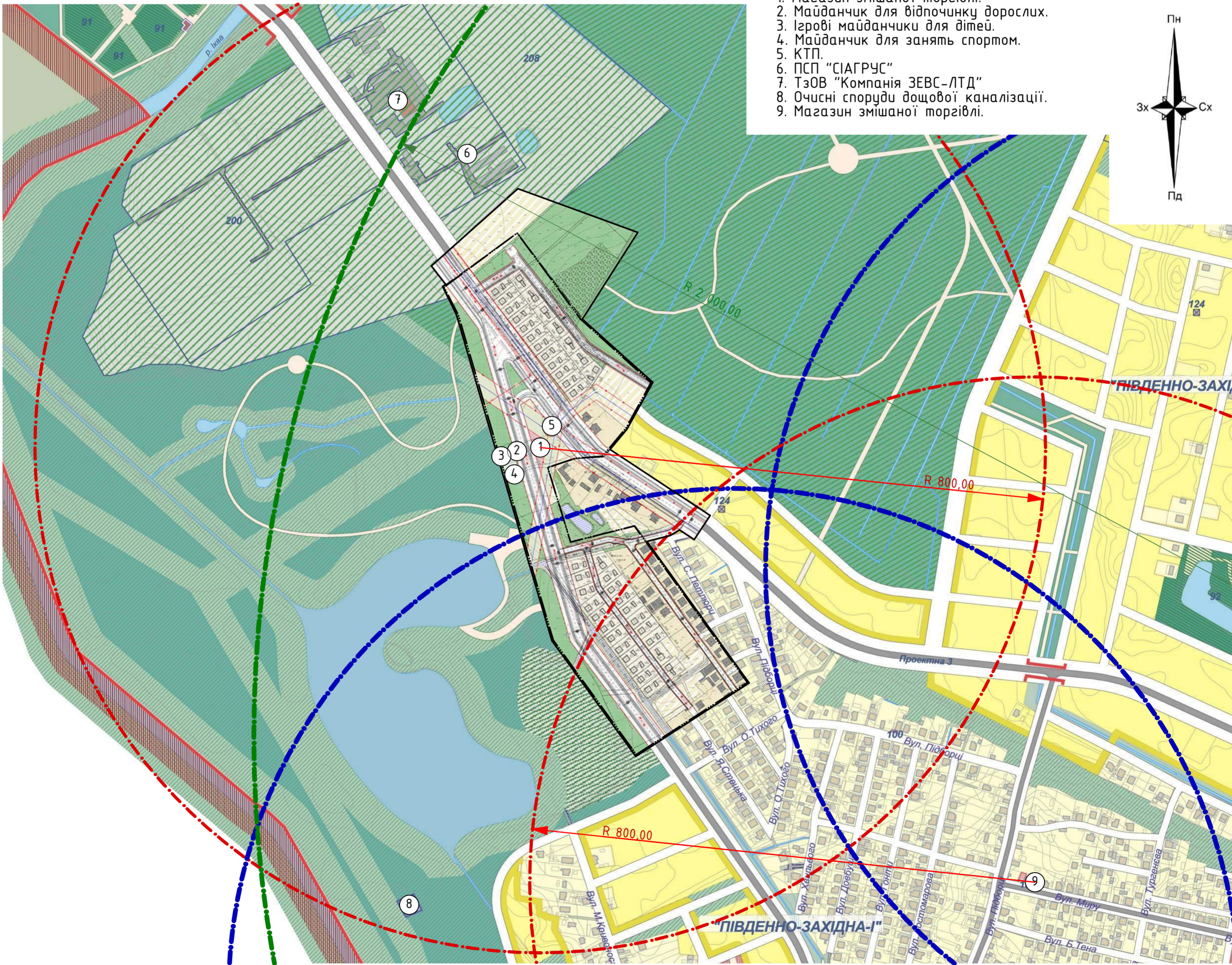
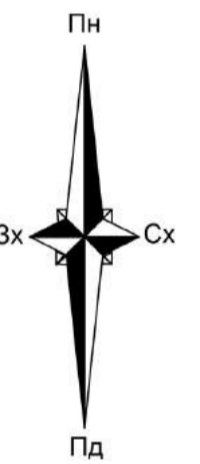
Характеристика			Найменування об'єкту
існ.	Перша черга	Розрах. період	
			Межа земельної ділянки
			Межа ДПТ
			Будівлі житлові (капітальні)
			Господарські будівлі (капітальні, не капітальні)
			Водойма
			Мости, переправи
			Вулиці, дороги
			Чадгарники
			Повітряна високовольтна ЛЕП 10кВ
			Повітряна високовольтна ЛЕП 35кВ
			Трансформаторна підстанція
			Городи
			Садки
			Зелені насадження загального користування
			Зелені насадження спеціального призначення
			Територія житлової садибної забудови
			Заболочена територія
			Територія сільськогосподарського призначення
			Громадська забудова
			Санітарно-захисна зона від ЛЕП 10кВ (10м.)
			Санітарно-захисна зона від ТП (10м.)
			Санітарно-захисна зона від ЛЕП 35кВ (15м.)
			Зона археологічного культурного шару II категорії

Ситуаційна схема



Експлікація:

- Магазин змішаної торгівлі.
- Майданчик для відпочинку дорослих.
- Ігрові майданчики для дітей.
- Майданчик для занять спортом.
- КТП.
- ПСП "СІАГРУС"
- ТзОВ "Компанія ЗЕВС-ЛТД"
- Очисні споруди дощової каналізації.
- Магазин змішаної торгівлі.



Умовні позначення:

- Межа ДПТ
- Радіус обслуговування дитячої дошкільної установи. 500м.
- Радіус обслуговування загальноосвітньої школи. 2000м.
- Радіус обслуговування закладу торгівлі та побутового обслуговування. 800м.

					0177-05-18	ДПТ-1
					Детальний план території в м. Дубно в районі вулиць "Підборці - С. Петлюри - Проектна 1."	
Зм.	Кільк.	Арк.	№докум	Підпис	Дата	
Директор	Шолудько М.М.					Стадія
ГАП	Шолудько М.В.					Лист
Розроб.	Кулінич М.М.					Листів
Перевірів	Шолудько М.М.					
Н.контр	Шолудько М.В.					
					Детальний план території	
					МД	
					Схема розташування території у планувальній структурі населеного пункту 1:5000 Ситуаційна схема.	
					ПП фірма "Аркада"	