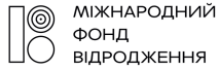


ПРОЄКТ



**СТРАТЕГІЯ РОЗВИТКУ
Журавненської селищної територіальної громади
до 2027 року (з перспективою дії до 2034 року)**

Журавно – 2026



МІЖНАРОДНИЙ
ФОНД
ВІДРОДЖЕННЯ



Співфінансується
Європейським Союзом



РЕ:ФОРМ
ЦЕНТР АНАЛІТИКИ ТА ДОСЛІДЖЕНЬ

Стратегія розвитку Журавненської селищної територіальної громади до 2027 року (з перспективою дії до 2034 року) розроблена Журавненською селищною радою у співпраці з Громадською організацією «Центр аналітики та досліджень «Ре:Форм»» в межах проекту «Інтеграція європейських цінностей у стратегічне планування розвитку українських громад: від стратегій – до змін, від цінностей – до результатів» за підтримки Міжнародного фонду «Відродження» та Європейського Союзу. Матеріал представляє позицію авторів і не обов'язково відображає позицію Міжнародного фонду «Відродження» та Європейського Союзу.

Міжнародний фонд «Відродження» – одна з найбільших благодійних фундацій в Україні, що з 1990-го року допомагає розвивати в Україні відкрите суспільство на основі демократичних цінностей. За час своєї діяльності Фонд підтримав близько 20 тисяч проектів на суму понад 350 мільйонів доларів США.

Сайт: www.irf.ua

Facebook: [www.fb.com/irf.ukraine](https://www.facebook.com/irf.ukraine)

ЗМІСТ

РОЗДІЛ 1. Аналітична частина	4
1.1. Історичний розвиток громади	4
1.2. Загальна характеристика та географічне розташування громади	7
1.3. Природно-ресурсний потенціал громади	12
1.4. Характеристика населення та трудових ресурсів	26
1.5. Інфраструктура та послуги	34
1.6. Містобудування	60
1.7. Економічний розвиток та підприємництво	61
1.8. Фінансовий стан та бюджет територіальної громади	65
1.9. Органи управління громадою	76
1.10. Органи самоорганізації населення та громадські об'єднання	77
1.11. Інформація щодо відповідності регіональній стратегії розвитку, огляд діючих стратегічних та програмних документів	79
1.12. Результати опитування зацікавлених сторін	82
РОЗДІЛ 2. SWOT-аналіз	86
РОЗДІЛ 3. Сценарії розвитку територіальної громади	95
РОЗДІЛ 4. Стратегічне бачення розвитку територіальної громади	102
РОЗДІЛ 5. Стратегічні, оперативні цілі та завдання розвитку територіальної громади	103
РОЗДІЛ 6. Узгодженість стратегії з державними та регіональними стратегічними документами	117
РОЗДІЛ 7. Фінансове забезпечення реалізації стратегії	121
РОЗДІЛ 8. Проведення моніторингу, оцінювання реалізації стратегії та управління ризиками	122
ДОДАТКИ	130

РОЗДІЛ 1. АНАЛІТИЧНА ЧАСТИНА.

1.1. ІСТОРИЧНИЙ РОЗВИТОК ГРОМАДИ

Перша письмова згадка про адміністративний центр Журавненської селищної територіальної громади – селище Журавно – датується 1435 р. У книгах Галицького гродського суду за 1445 р. населений пункт уже згадується як містечко. До кінця XV ст. Журавно належало родині Ходорівських-Журавнінських. У 1468 р. дідич поселення Ян Ходоровський (або Ян із Ходоростава) заснував на місцевому ринку римо-католицьку парафію та збудував костел, освячений на честь Відвідання Пресвятої Діви Марії й святих Войцеха, Валентина, Кузьми, Дем'яна, Катерини, Варвари, Дороти та Маргарити. Нині костел зруйнований, а богослужіння відбуваються в каплиці Чорторійських і Скшинських на старому цвинтарі.

У давнину Журавно було осередком видобутку й обробки алебастру. Поклади цього рідкісного різновиду мармуру простягалися уздовж лівого берега Дністра на пагорбах, відомих під назвою «Бакоцино».

На початку XVI ст. містечко перебувало у володінні родини Реїв, а у другій половині століття знову повернулося до Ходорівських-Журавнінських. Наприкінці XVI ст. Журавно стало власністю Жолкевських, а згодом перейшло до Сапіг.

Поселення мало вигідне розташування серед річкових заплав. Його оточували земляні укріплення, підсилені замком у північно-західній частині над річкою. До міста вели чотири брами, головною з яких була Стрийська (Західна). Від неї на південь тягнулася міська стіна, що з'єднувалася з єврейською синагогою. Східну браму укріплював мурований костел із контрфорсами. З півночі місто захищали річка Дністер і стіни жіночого монастиря. Міські укріплення та замок у Журавному позначені й на карті Боплана.

У 1676 р. польські війська під проводом короля Яна III Собеського майже місяць вели запеклі бої зі 100-тисячним турецьким військом Ібрагіма Шейтана на «Журавенських полях» між ріками Дністер і Свіча. Невдовзі поблизу міста сторони уклали Журавненський мир, що завершив польсько-турецьку війну 1673-1676 рр. і зупинив подальшу турецьку експансію. На відзначення 200-ї річниці цієї події в Журавному встановили пам'ятник у вигляді кам'яної колони на високому постаменті, який зберігся донині.

У той час власником «Журавненського ключа» (міста та кількох сіл) у Жидачівській землі Руського воєводства був шляхтич Станіслав Цьолек Понятовський. У 1790 р. Журавно перейшло у власність Адама Жебровського. Наприкінці XVIII століття він збудував у місті розкішний палац у стилі класицизму. Після пожежі 1904 р., що знищила споруду, було зведено новий палац за проектом львівського архітектора, професора Владислава Седловського. Будівлю виконано у стилі французького ренесансу з елементами модерну. Різьблення та ліпнину створив відомий львівський майстер Пьотр Віталіс Харасімович.

На початку XX ст. в Журавному також спорудили ратушу, яка й досі вважається однією з найвражаючих архітектурних пам'яток України. У першій половині XIX ст. місто стало значним торговельним центром: мало бруковані кам'яні вулиці, а всі будинки на ринку були муровані. На знак вдячності за заслуги Жебровських у розвитку міста герб цього роду став офіційним гербом Журавного.

1 квітня 1927 р. до складу міста Журавно приєднали село Побережжя Жидачівського повіту Станіславівського воєводства. Станом на 1933 р. Журавно складалося із середмістя (303 двори) та передмість: села Побережжя (119 дворів), села Адамівка (102 двори) і села Слобідка (82 двори).

У 1939 р. в місті проживало близько 4300 жителів, серед яких: 2100 українців-греко-католиків, 500 українців-латинників, 500 поляків та 1200 євреїв.

Журавно здавна було важливим економічним осередком. У XVII ст. воно перетворилося на значний торговельний центр, де відбувалися великі ярмарки з продажу коней та худоби. Містечко вважалося другим за значенням торговельним майданчиком Східної Галичини після

Львова. Журавно також славилася видобутком якісного алебастру, відомого під назвою «руський мармур». Його промисловий видобуток розпочався наприкінці XIX століття.

У 1920-х рр. з італійського міста Вольтерра було запрошено майстра Бертіні, який навчав місцевих робітників обробці мармуру. Уже в 1929 р. в містечку діяла велика фабрика, обладнана паровою машиною та спеціальними верстатами. Підприємство виробляло будівельні матеріали для інтер'єрів – декоративні елементи, колони, вівтарі, облицювальні плити тощо. Продукція постачалася у Стрий та Львів, а також експортувалася до США і Канади. Журавненська фабрика була представлена на Всесвітній виставці в Парижі у 1925 р. та на щорічних «Східних Торгах» у Львові.

Вироби з місцевого алебастру прикрашають Церкву Святих Ольги та Єлисавети у Львові, низку будинків у Чернівцях, Рівному, Моршині, а також у польських містах Варшава, Ряшів і Катовіце. У радянський період журавненський алебастр використовували для оздоблення Київського ЦУМу, станцій московського та ленінградського метро.

Продовженням історико-економічних зв'язків між населеними пунктами регіону стало утворення у 2020 р. Журавненської селищної територіальної громади (рис. 1.1.1), до складу якої увійшло 26 сільських населених пунктів.




Рисунок 1.1.1. Герб (а) та прапор (б) Журавненської селищної територіальної громади

Культурна спадщина населених пунктів громади

Журавненська селищна територіальна громада багата об'єктами культурної спадщини.

Зокрема, тут налічується 37 пам'яток історії, з яких 10 од. перебувають під охороною держави (Додаток 1; табл. Д.1.1).

У громаді також налічується 45 об'єктів – пам'яток архітектури (Додаток 1; табл. Д.1.2). Окремі з них знаходяться під охороною держави.

На території громади також наявна одна **пам'ятка археології місцевого значення** – Городище давньоруське. Воно знаходиться у с.Которини, урочище Лупана яма, 1,5 км на північ від села, правий берег річки Дністер.

Городище має трикутну форму, заокруглені кути. З заходу та сходу воно обмежене глибокими ярами, а з південного боку – трьома дугоподібними валами. Висота валів становить 2,5-3 м, а глибина – 1,5-2 м. Площа городища сягає 1,5 га.

У громаді наявні 26 об'єктів сакральної архітектури (Додаток 1; табл. Д.1.3).

Відомі постаті

У Журавному народився та проживав Миколай Рей (1505-1569 рр.) – відомий польський письменник, поет і перекладач, який творив під псевдонімом Амброзій Курчбок Рожек. Його називають «батьком польської літературної мови», адже він одним із перших почав писати твори не латиною, а «народною польською мовою». Рей, як яскрава й колоритна особистість, сам став героєм низки літературних творів. Його образ змальовано у комедії «Його світлість пан Рей в Бабині» (1906 р., Адольф Новачинський) та у п'єсі «Поляки не гуси» (1953 р., Людвік Хієронім Морстін). 2005 р. у Польщі було оголошено Роком Миколая Рея – на відзначення 500-річчя від дня його народження.

Селище Журавно тісно пов'язане з історією національно-визвольного руху українського народу. 3 березня 1918 р. тут відбулося «свято державності і миру» – велике віче на підтримку дій уряду Української Народної Республіки, у якому взяли участь близько 15 тисяч осіб. У хроніках зазначається, що завдяки діяльності ідейних священників, зокрема отців С. Борачка, О. Логинського, Ю. Боднара та Г. Музички, молодь Журавненщини активно долучалася до Визвольної боротьби.

Під час польсько-української війни одна з вирішальних битв Армії УНР з польським військом генерала Галлера відбулася саме під Журавном. У районі Ходорова – Журавна відзначилися своєю звитягою частини Коломийської, Львівської та Самбірської бригад.

Журавно також пов'язане з історією українського підпілля. Звідси походив Юрій Кремінь – провідник молодіжної організації ОУН «Месники». У 2013 р. в лісовому масиві «Бакоцино», неподалік Журавна, на межі Львівщини та Івано-Франківщини (поблизу села Вишнева) урочисто відкрили відновлену повстанську криївку на місці загибелі 23 грудня 1951 р. видатного діяча ОУН та УПА, ідеолога українського національно-визвольного руху, автора понад 40 книг, уродженця Бродівщини – Петра Федуна («Полтави»). Він був одним із небагатьох, удостоєних найвищих нагород Української Повстанської Армії – Золотого Хреста заслуги та Золотого Хреста бойової заслуги I ступеня.

Висновок

- Журавненська громада має багатовікову історію, що бере свій початок у XV ст. Впродовж століть вона формувалася як важливий господарський і культурний осередок, а у 2020 р. набула сучасного статусу об'єднаної територіальної громади, що створило підґрунтя для її подальшого розвитку.

1.2. ЗАГАЛЬНА ХАРАКТЕРИСТИКА ТА ГЕОГРАФІЧНЕ РОЗТАШУВАННЯ ГРОМАДИ

Розташування та адміністративно-територіальний поділ громади

Журавненську селищну територіальну громаду утворено у 2020 р. відповідно до Закону України «Про внесення змін до деяких законів України щодо визначення територій та адміністративних центрів територіальних громад» та розпорядження Кабінету Міністрів України від 12 червня 2020 р. № 718-р «Про визначення адміністративних центрів та затвердження територій територіальних громад Львівської області».

Громада увійшла до Стрийського району Львівської області, територію якого було розширено в 2020 р. у межах адміністративно-територіальної реформи в Україні (рис. 1.2.1).



Рисунок 1.2.1. Розташування Журавненської селищної територіальної громади у Львівській області та Стрийському районі

Журавненська селищна територіальна громада розташована у південно-східній частині Львівської області. Загальна площа громади – 281 км², що становить 7,2% від площі Стрийського району та 1,28% від площі Львівської області.

	Залізнична станція "Журавно" (Ходорівська територіальна громада), 12 км
	Пасажирський залізничний зупинний пункт "Молодинче" (Ходорівська територіальна громада), 14 км
	Міжнародний аеропорт «Львів» ім. Д. Галицького 84 км
	Пункт пропуску "Шегині-Медика" 136 км
	Пункт пропуску "Краковець-Корчова" 144 км
	Пункт пропуску "Грушів-Будомеж" 147 км
	Пункт пропуску "Смільниця-Кросьценко" 161 км

Рисунок 1.2.2. Просторове розташування селища Журавно щодо основних транспортно-логістичних об'єктів

Територією громади проходить автомагістраль державного значення Львів – Івано-Франківськ.

Адміністративний центр громади – селище Журавно. Воно розташоване у міжріччі Дністра і Свічі. Назва селища походить від чорних журавлів, які здавна селилися в тих краях.

Селище знаходиться за 82 км на південний схід від обласного центра – міста Львова. Часова доступність від центру громади до м. Львова – приблизно 1 год 30 хв, а до районного центра – м. Стрий, відповідно 38 км / 50 хв.

Просторове розташування селища Журавно щодо основних транспортно-логістичних об'єктів представлено на рис. 1.2.2.

Відстань від селища Журавно до столиці України – м. Києва, становить 625 км, а до столиці Польщі – м. Варшави, – 493 км.

Журавненська селищна територіальна громада на півдні межує на заході із Стрийською, на північному заході – з Гніздичівською, на півночі – з Жидачівською територіальними громадами Львівської області, а на сході – з Букачівецькою, південному сході – з Войнилівською, на півдні – з Верхнянською та Долинською територіальними громадами Івано-Франківської області.

До складу Журавненської селищної територіальної громади, окрім адміністративного центра – селища Журавно, входить 26 сільських населених пунктів (табл. 1.2.1; рис. 1.2.3).

Таблиця 1.2.1. Адміністративно-територіальний поділ Журавненської селищної територіальної громади¹

Область	Львівська	
Район	Стрийський	
Адміністративний центр громади	Журавно	
Населені пункти громади – 27	селище Журавно, села Зарічне, Лисків, Романівка, Корчівка, Демівка, Любша, Антонівка, Мазурівка, Володимирці, Маринка, Подорожне, Монастирець, Протеси, Которини, Старе Село, Сидорівка, Сулятичі, Крехів, Чертіж, Дубравка, Тернавка, Мельнич, Буянів, Лютинка	
Старостинські округи – 7	Заріченський	Зарічне, Лисків, Романівка, Корчівка, Демівка
	Любшанський	Любша, Антонівка, Мазурівка
	Володимирецький	Володимирці, Маринка, Подорожне
	Монастирецький	Монастирець, Протеси, Которини, Старе Село
	Сидорівський	Сидорівка, Сулятичі, Крехів
	Чертівський	Чертів, Дубравка, Тернавка
Мельницький	Мельнич, Буянів, Лютинка	

¹ За даними Журавненської селищної ради.

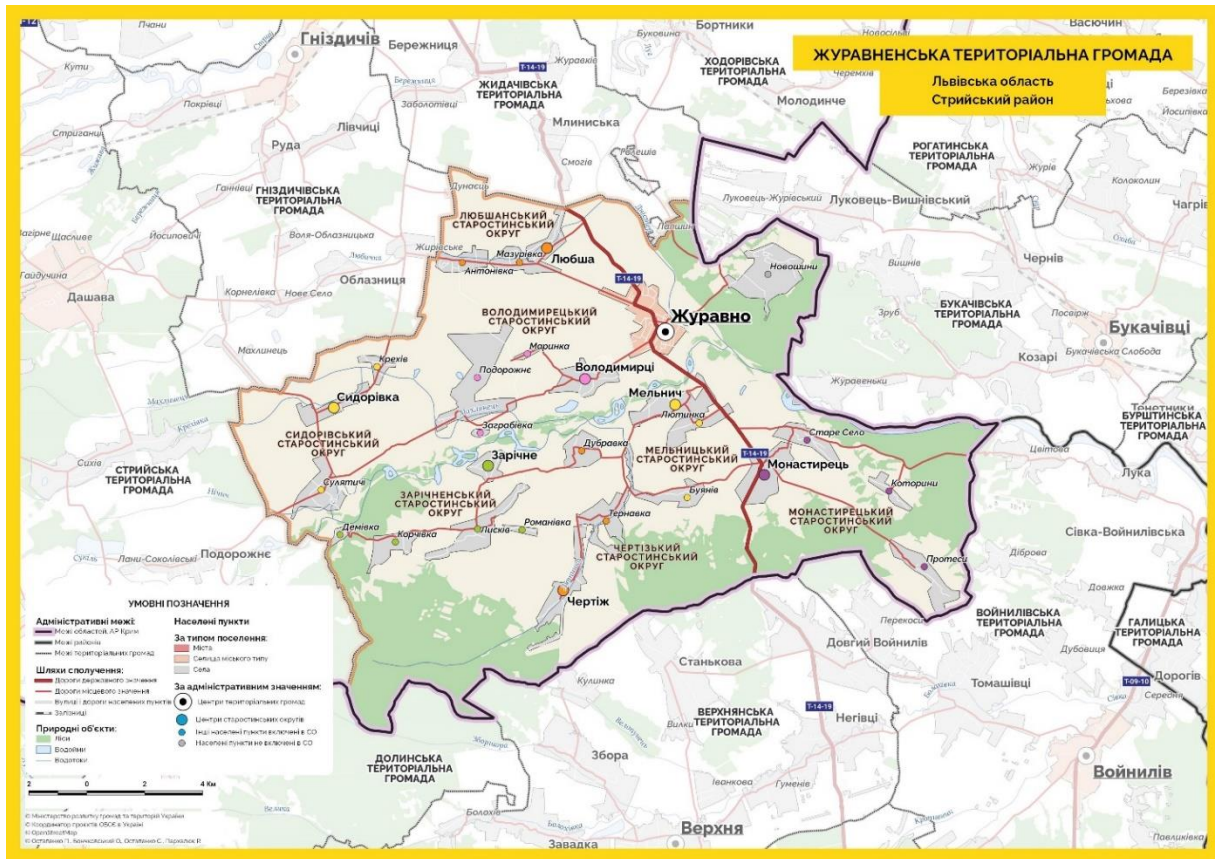


Рисунок 1.2.3. Картохема Журавненської селищної територіальної громади Львівської області

Відстань від найвіддаленішого населеного пункту громади (с. Корчівка) до адміністративного центру громади (селища Журавно) становить 19 км.

Порівняльна характеристика Журавненської селищної територіальної громади та подібних громад

Журавненська громада має віддалене розташування щодо обласного центра – м. Львова, утім знаходиться на відстані менше 40 км від районного центра – м. Стрий.

Громада має низьку щільність населення – 37,7 осіб/км² (станом на поч. 2024 р.).

В економічній спеціалізації переважає сільське господарство.

Враховуючи зазначені аспекти, для порівняння із Журавненською громадою обрано:

Гнізди́чівську селищну територіальну громаду, яка є сусідньою громадою і також належить до Стрийського району Львівської області;

Поморянську селищну територіальну громаду Золочівського району Львівської області. Ця громада, як і Журавненська громада, має віддалене розташування щодо обласного центра – м. Львова, разом з тим безпосередньо межує з громадою, адміністративним центром якої є районний центр – м. Золочів. Подібними є й щільність населення обох порівнюваних громад, а також індекс податкоспроможності (2024 р.);

Локачинську селищну територіальну громаду Володимирського району Волинської області. Громада має подібну до Журавненської громади щільність

населення. Крім того, обидні громади мають подібний адміністративно-територіальний устрій.

Порівняльна характеристика основних параметрів соціально-економічного розвитку Журавненської громади із вищезазначеними громадами представлена у таблиці 1.2.2.

Таблиця 1.2.2. Порівняльна характеристика Журавненської селищної територіальної громади та подібних громад

Показник	Журавненська селищна громада (Львівська область)	Гніздицька селищна громада (Львівська область)	Поморянська селищна громада (Львівська область)	Локачинська селищна громада (Волинська область)
Територія				
Площа, км ²	281,0	106,0	209,3	352,6
Кількість населених пунктів, що увійшли до складу територіальної громади, од.	27	13	21	28
Кількість старостинських округів, од.	7	3	7	7
Демографія				
Чисельність населення, станом на поч. 2021 р., осіб	10959	7 118	7 469	13 391
Чисельність населення, станом на поч. 2024 р., осіб	10609	7 433	7 172	13 231
Приріст (скорочення) населення, 2024 р. щодо 2021 р., осіб	-350	315	-297	-160
Щільність населення станом на поч. 2021 р., осіб/км ²	39	67	36	38
Частка населення, яке проживає в адміністративному центрі громади, %	28,9	53,9	18,1	29,8
Кількість учнів, які навчаються у закладах загальної середньої освіти громади, 2023-2024 н. р., осіб	982	642	530	1 530
Економіка				
Кількість юридичних осіб платників податків на 10 тис. населення, станом на кін. 2023 р., од.	83,7	166,8	175,7	202,6
Кількість ФОП на 10 тис. населення, станом на кін. 2023 р., од.	237,9			161,0
Фінанси (станом на III кв. 2024 р.)				
Надходження до загального фонду бюджету у розрахунку на 1-го жителя, грн	2 367	5 934	2 507	4 691
Дохідність земель громади у розрахунку на 1-го жителя, грн	1,4	12,4	4,2	1,6
Питома вага місцевих податків і зборів у доходах загального фонду бюджету, %	42,8	37,7	53,6	31,2
Фіскальна віддача території у розрахунку на 1-го жителя, грн	8,4	56,0	12,0	13,3
Видатки загального фонду бюджету у розрахунку на 1-го жителя, грн	5 387	6 829	5 511	7 242
Капітальні видатки у розрахунку на 1-го жителя, грн	295,7	460,8	129,1	52,4
Видатки на утримання апарату управління у розрахунку на 1-го жителя, грн	928,1	1 133,1	924,5	924,7
Субвенція на 1-го учня, грн	34384,2	30 302,8	34872,4	34809,9
Індекс податкоспроможності, 2024р.	0,30	0,81	0,48	0,70
Обсяг дотацій у розрахунку на 1-го жителя, грн	3 581	2 243	2 825	3 315
Рівень дотаційності бюджету, %	38	4	28	7
Об'єкти соціальної інфраструктури				
Кількість закладів професійно-технічної освіти, од.	0	0	0	1
Кількість ДНЗ, од.	6	3	4	17
Кількість закладів загальної середньої освіти, од.	8	5	5	14

Кількість інклюзивно-ресурсних центрів, од.	0	0	0	0
Кількість комунальних закладів позашкільної освіти, од.	1	1	0	2
Кількість закладів, що надають первинну медичну допомогу, од.	1	1	1	4

За результатами порівняння видно, що Журавненська громада за багатьма параметрами поступається іншим громадам вибірки, насамперед за рівнем ділової активності та фінансової спроможності. Кількість суб'єктів господарювання-юридичних осіб на 10 тис. населення у Журавненській громаді майже вдвічі нижча, ніж у Гніздичівській та Поморянській, а показник доходів загального фонду бюджету на 1-го жителя – майже втричі нижчий, ніж у Гніздичівській та удвічі нижчий, ніж у Локачинській громадах. Низькі значення індексу податкоспроможності (0,30) та високий рівень дотаційності (38%) свідчать про залежність бюджету від зовнішніх трансфертів і обмежені можливості для фінансування розвитку власними ресурсами.

Водночас Журавненська громада має помірні демографічні втрати і середній рівень навантаження на соціальну сферу, а структура видатків на утримання апарату управління є порівнянною з іншими громадами.

Висновки

- ☑ Журавненська селищна територіальна громада утворена у 2020 р.; увійшла до Стрийського району Львівської області, територію якого було розширено в 2020 р. у межах адміністративно-територіальної реформи в Україні.
- ☑ Громада розташована у південно-східній частині Львівської області. Вона охоплює 27 населених пунктів, об'єднаних у 7 старостинських округів. Загальна площа громади – 281 км², що становить 7,2% від площі Стрийського району та 1,28% від площі Львівської області.
- ☑ Наявне автомобільне сполучення Журавненської громади є важливою складовою її соціально-економічного розвитку. Водночас, з огляду на географічне розташування (віддаленість від обласних центрів – міст Львова та Івано-Франківська, а також пунктів пропуску з країнами ЄС) та відсутність залізничного сполучення, громада характеризується обмеженим логістичним потенціалом.

1.3. ПРИРОДНО-РЕСУРСНИЙ ПОТЕНЦІАЛ ГРОМАДИ

Ландшафт, особливості рельєфу та клімат

Журавненська громада розташована в південній частині Львівської області на висоті 245 м над рівнем моря. Її територія належить до Передкарпатської височинної області, що є частиною фізико-географічного району Передкарпаття. Тут переважають пологі схили з широкими долинами річок, спостерігається чергування рівнин і хвилястих пагорбів.

На території громади переважають лісостепові ландшафти та лугові долини.

Громада розташована у межах басейну річки Дністер, що впливає на формування її природного середовища.

Відповідно до карти геоморфологічного районування України, територія громади розміщена в районі Приг'органсько-Передкарпатської пластово-аккумулятивної височини на неогенових відкладах.

Клімат Журавненської громади – помірно континентальний із вологим літом і м'якою зимою. Протягом року в середньому випадає близько 807 мм опадів. Найсухіший місяць року – січень. Тоді випадає приблизно 43 мм опадів. Найбільше опадів випадає в липні – приблизно 107 мм опадів.

Місяць з найвищою відносною вологістю – листопад (рівень вологості становить 82,1%). Місяць з найнижчою відносною вологістю – квітень (рівень вологості становить 68,3%). Найбільше дощових днів припадає на липень (14,7 днів), а найменше – на жовтень (9,6 днів).

Середня температура у липні становить +19,8°C, а в січні -2,9°C (табл. 1.3.1).

Таблиця 1.3.1. Погодні умови та клімат Журавненської селищної територіальної громади (середні дані спостережень 1991-2021 рр.)²

Показники	Місяці у році											
	січень	лютий	березень	квітень	травень	червень	липень	серпень	вересень	жовтень	листопад	грудень
Середня температура, °C	-2,9	-1,6	2,8	9,4	14,5	18	19,8	19,4	14,6	9,0	4,1	-0,6
Кількість опадів, мм	43	47	56	62	89	94	107	75	71	58	53	52
Відносна вологість, %	81	80	74	68	70	71	74	71	73	77	82	80
Дощові дні, днів	8	8	9	9	10	10	11	8	8	7	8	9
Години сонця на добу (середнє значення), год	3,4	4,1	6,0	8,8	10,1	10,5	10,7	9,7	7,4	5,7	4,2	3,3

Протягом року в громаді налічується близько 2554,15 сонячних годин; в середньому в місяць – 212,85 годин сонця.

Найбільше сонячних днів у громаді припадає на липень. У цьому місяці буває в середньому 10,7 сонячних годин на добу. Місяць з найменшою кількістю сонячних годин на добу – грудень із середньою кількістю сонячних годин 3,3 на добу.

На території громади переважають вітри південного та східного напрямків (рис. 1.3.1).

² Climate-Data: CLIMATE DATA FOR CITIES WORLDWIDE. URL: <https://en.climate-data.org/>.

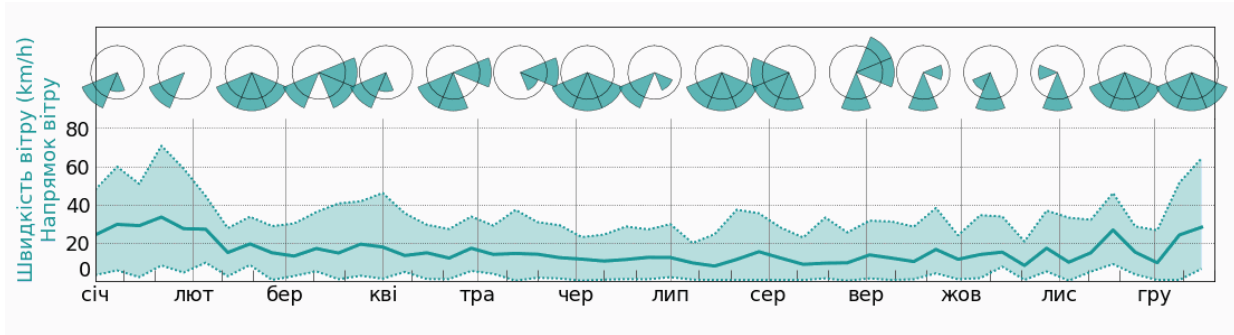


Рисунок 1.3.1. Швидкість на напрямок вітру, характерні для Журавненської селищної територіальної громади упродовж 2024 р. (зелена лінія показує середню швидкість вітру, а роза вітрів – напрямок вітру)³

Найбільша активність вітрів на території громади спостерігається у зимові місяці.

Аналіз кліматичних даних для громади за останніх 45 років свідчить про чітко виражену тенденцію до потепління. Зокрема, середньорічна температура поступово підвищується, що наочно відображено у так званих «смугах потепління» (рис. 1.3.2), де помітний перехід від прохолодніших (синіх) до тепліших (червоних) кольорів. Водночас, річна кількість опадів за цей же період не демонструє значних тенденцій до збільшення чи зменшення, хоча і спостерігаються суттєві коливання в межах окремих років.

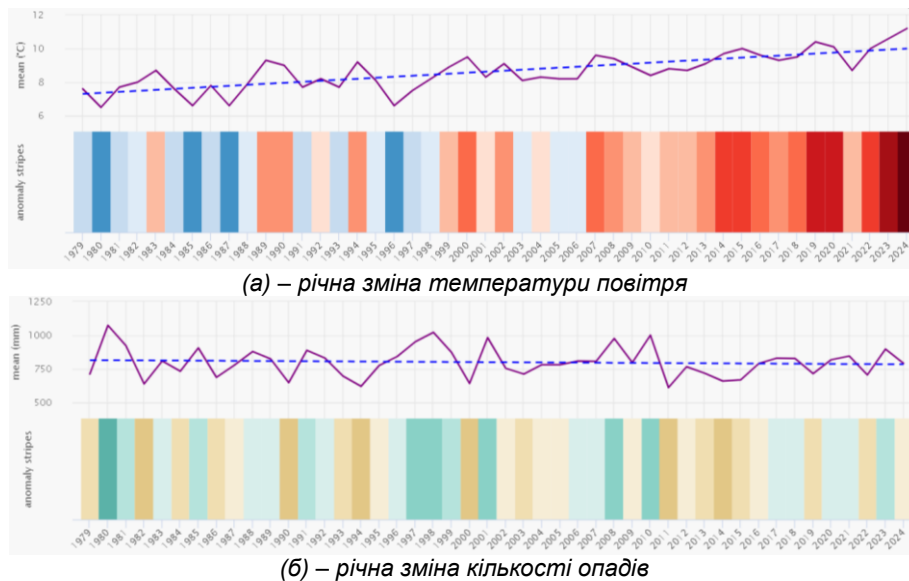


Рисунок 1.3.2. Динаміка зміни температури повітря та кількості опадів на території Журавненської селищної громади (середнє значення за 1979-2024 рр.)⁴

Виявлені кліматичні зміни вказують на ймовірні наслідки для місцевих екосистем та господарської діяльності, особливо сільського господарства, залежного від стабільних погодних умов. Попри загальну стабільність кількості опадів, їх нерівномірний розподіл у часі може загострювати ризики посух або підтоплення.

³ Meteoblue: дані про погоду. URL: https://www.meteoblue.com/uk/weather/week/%d0%96%d1%83%d1%80%d0%b0%d0%b2%d0%bd%d0%be_ukraine_686992
⁴ Зміни клімату, селище Журавно. URL: https://www.meteoblue.com/uk/climate-change/zhuravno_ukraine_686992

Корисні копалини

Журавненська громада багата корисними копалинами. Тут, зокрема, зустрічаються гравій, самородна сірка, торф, ангідридний камінь, крейда, гіпс, мергель, вапняк, кварцовий пісок, глини керамічні червоні, вогнетривкі та бетоніти, що можуть використовуватися у будівництві, промисловості.

Незважаючи на значні запаси корисних копалин, рівень освоєння мінерально-сировинного потенціалу громади залишається низьким.

Характеристика ґрунтів

Ґрунти є важливою складовою природних комплексів, оскільки вони утворилися внаслідок взаємодії компонентів ландшафту.

Ґрунтовий покрив Журавненської громади основному сформований із дернових ґрунтів, лучних та лучно-чорноземні ґрунтів (рис. 1.3.3). Зустрічаються також дерново-підзолисті оглеєні ґрунти на давньоалювіальних та воднольодовикових відкладах, морені та лесовидних породах. Такий ґрунтовий покрив сприяє розвитку сільського господарства у громаді.

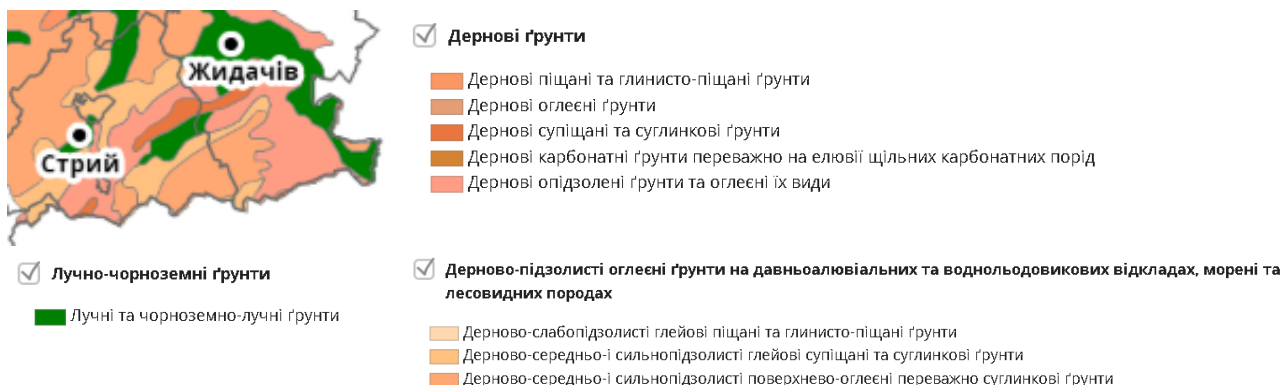


Рисунок 1.3.3. Карта ґрунтів Журавненської селищної територіальної громади⁵

Рівень наповненості ґрунтів громади азотом (N), фосфором (P) і калієм (K) – низький. Відтак, ґрунти характеризуються середньою та низькою родючістю.

Земельні ресурси

Загальна площа земель Журавненської громади становить 27 653,6 га. З них до Державного земельного кадастру України внесено 60,3% площі земель (або 16 680,11 га).

Структуру земельного фонду громади демонструє рис. 1.3.4.

⁵ Карта ґрунтів України. Львівська область. URL: <https://superagronom.com/karty/karta-gruntiv-ukrainy#win12>

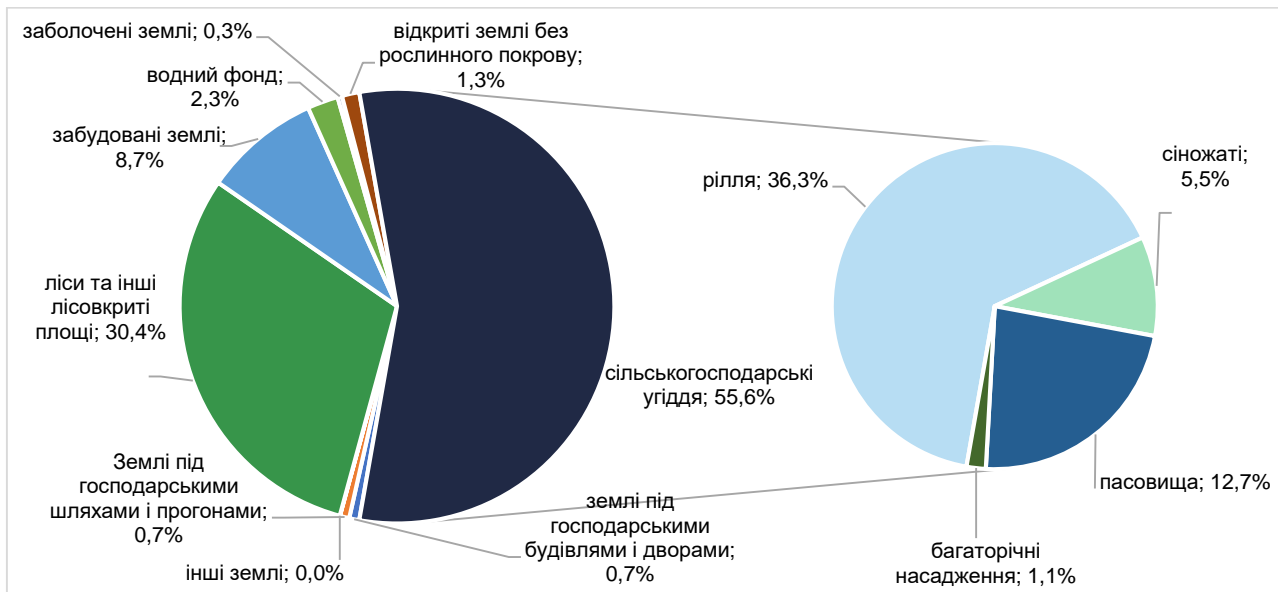


Рисунок 1.3.4. Структура земельного фонду Журавненської селищної територіальної громади, %⁶

У структурі земельного фонду Журавненської громади 55,6% становлять сільськогосподарські угіддя (відповідний середній показник по Україні – $\approx 70\%$). З них лівову частку (36,3%) займає рілля. На території громади сформувалися сприятливі ґрунтово-кліматичні умови для вирощування пшениці, жита, кукурудзи, гречки, цукрових буряків, льону, картоплі та ягід.

Близько третини земель громади займають ліси та лісовкриті площі. Під об'єктами забудови перебуває 8,7% території.

За даними⁷ станом на I кв. 2025 р. дохідність земель Журавненської громади становила 5 750 грн/км² землі (або 0,58 грн на 1 жителя). Відповідний показник I кв. 2024 р. – 4 490 грн/км² землі (або 0,39 грн на 1 жителя).

Лісові масиви

Відповідно до лісотипологічного районування України територія Журавненської громади належить до зони вологих лісів⁸.

Площа лісового фонду громади – 8 391,7 га, що становить 30,4% від загальної площі її території. Основні масиви лісів зосереджені на горі Бакоцино та в південно-східній і південній частинах громади. Загалом на території громади переважають букові, дубово-грабові, соснові ліси.

Водні ресурси

Площа водного фонду громади – 635,3 га, що становить 2,3% від загальної площі її території.

У структурі водного фонду громади переважають річки (природні водотоки), загальна площа яких становить 448,4 га (табл. 1.3.2).

⁶ За даними Журавненської селищної ради.

⁷ Бюджети територіальних громад України. URL: <https://decentralization.gov.ua/news/14281?page=4>.

⁸ Лісотипологічне районування України. Східно-Європейська рівнина. URL: <https://geomap.land.kiev.ua/zoning-14.html>

Таблиця 1.3.2. Структура водного фонду Журавненської селищної територіальної громади⁹

Водні ресурси	Площа, га	Частка, % до підсумку
Річки (природні водотоки)	448,4	70,6
Штучні водотоки	134,0	21,1
Озера, прибережні замкнуті водойми	7,1	1,1
Ставки	18,5	2,9
Штучні водосховища	27,3	4,3
Всього	635,3	---

Гідрографічна мережа території громади (рис. 1.3.5) належить до басейну річки Дністер.

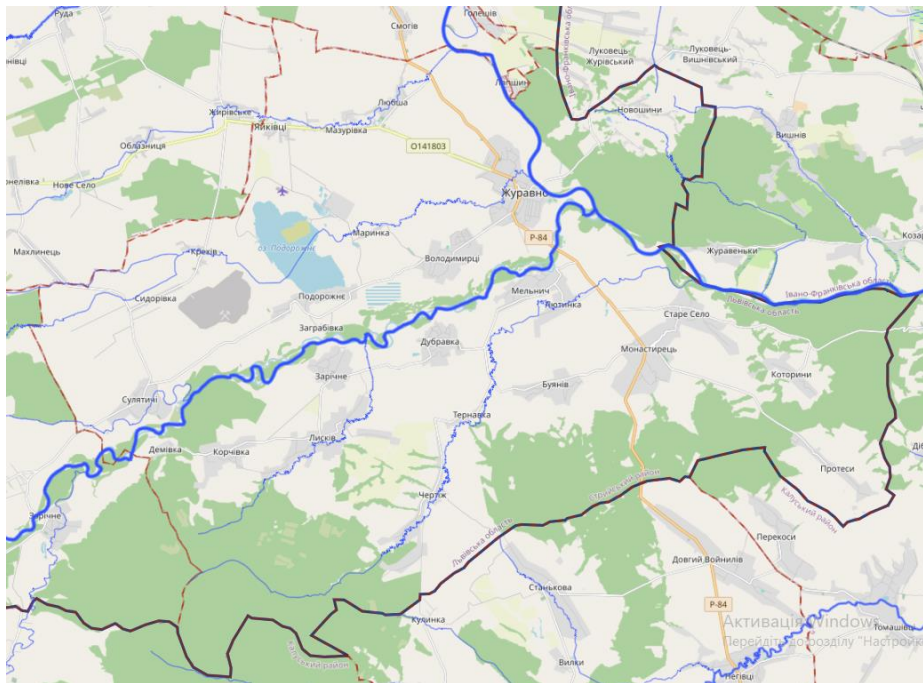


Рисунок 1.3.5. Гідрографічна мережа Журавненської селищної територіальної громади¹⁰

Русло **річки Дністер** у межах території Журавненської громади, характеризується помірно звивистістю, з чергуванням швидких і повільних течій. Береги часто високі, з мальовничими краєвидами. Річка має змішане живлення: снігове, дощове та підземне. Пік водності припадає на весняне танення снігу та періоди сильних дощів. Рівень води може суттєво змінюватися під час паводків. Прибережна зона багата на лісову рослинність, зокрема верби, тополі, вільхи. У водах Дністра водяться різноманітні види риб. Разом з тим, незважаючи на природну цінність, окремі ділянки річки піддаються забрудненню від сільськогосподарських та побутових стоків.

На південний схід від селище Журавно у річку Дністер впадає **річка Свіча**. Вона бере початок серед гір масиву Горгани, де має гірський характер. Утім, на території Журавненської громади Свіча втрачає гірський характер і стає рівнинною річкою. Її течія стає спокійнішою, з численними поворотами та плесами (глибокими, повільними ділянками). Русло місцями

⁹ За даними Журавненської селищної ради.

¹⁰ Гідрографічна мережа України. URL: https://kadastr.live/?nsdi_sm_merega=false&dzk_pzf=false&land_polygons=true&dzk_index_map_lines=false&openstreetmap=true&water_poly_ramsar=false&water_lines_other=true&dzk_atu_terhromad_line=true&dzk_atu_oblast=true#10.91/49.2329/24.1984

звивисте, береги низькі, місцями заболочені, що створює сприятливі умови для розвитку водно-болотних екосистем. Основне живлення річки – снігове, дощове та підземне. У весняний період і після сильних дощів можливі паводки, які затоплюють прибережні низини. Прибережна зона річки на території Журавненської громади багата на луки, заплави та зарості верби, вільхи й очерету. Ці території мають високу екологічну цінність і є середовищем існування багатьох видів флори та фауни. Зокрема, води Свічі населяють такі види риб, як щука, окунь, лящ, плітка. У заплавах гніздяться різноманітні види птахів, зокрема чаплі, кулики та дикі качки. Прибережні території є домішкою для земноводних, плазунів і багатьох дрібних ссавців. Річка використовується місцевими жителями для водопостачання, рибальства, поливу сільськогосподарських угідь.

У межах громади до річки Свіча впадають кілька невеликих приток і струмків, що збільшують її водність. Зокрема, це **річка Дубравка**. Вона бере початок у лісовому масиві на південь від села Корчівка. Тече переважно на північний схід, у пониззі – на північ. Впадає до річки Свіча на схід від села Зарічне. Довжина річки – 10 км, площа басейну – 20 км². Похил річки – 13 м/км. Річка рівнинного типу. Долина порівняно вузька і глибока, у верхів'ях заліснена. Річище слабозвивисте, є перекати, дно місцями піщане і з галькою.

Неподалік від центральної частини села Сулятичі до річки Свіча впадає її ліва притока – **річка Нічич**. Похил річки становить 2,9 м/км. Річка рівнинного типу. Долина широка і неглибока, у верхів'ях місцями заліснена. Річище слабозвивисте (у пониззі більш звивисте), є перекати, дно місцями з галькою.

На південь від села Подорожнє до річки Свіча впадає **річка Крехівка**. Її заплава двобічна, завширшки до 100 м. Річище помірно звивисте, завширшки пересічно 2-3 м, є перекати. Похил річки – 3 м/км. Характерні весняні та літньо-осінні повені. Річище на окремих ділянках (зокрема в пониззі) відрегульоване. Ліва притока Річки Крехівки – **річка Махлинець** (впадає до Крехівки біля західної околиці села Крехова). Річка переважно рівнинного типу. Заплава двобічна, порівняно розлога. Річище слабозвивисте, на деяких ділянках випрямлене, місцями є перекати.

Громадою також протікає **річка Лютинка** – права притока річки Дністер. Довжина річки – 21 км, площа басейну – 64,6 км². Долина вузька, річище слабозвивисте, заплава не широка, у пригирловій частині заболочена. Річка Лютинка бере початок у лісовому масиві на південний захід від села Чертіж. Тече на північний схід. Впадає до Дністра на схід від села Лютинки. Над річкою розташовані низка сіл Журавненської територіальної громади: Чертіж, Тернавка, Мельнич і Лютинка.

На північний схід від села Любша Журавненської громади до річки Дністер впадає **річка Любишка**. Це річка рівнинного типу. Долина широка, неглибока. Заплава двобічна, річище слабозвивисте. Крім села Любша над річкою розташовані села Мазурівка й Антонівка.

Між селами Крехів, Антонівка, Подорожнє та Маринка розташоване **озеро Подорожнє** (рис. 1.3.6).

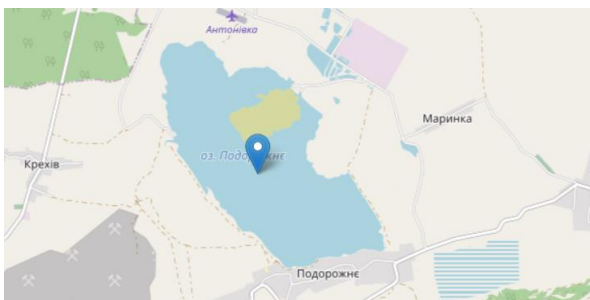


Рисунок 1.3.6. Картосхема локалізації озера Подорожнє у Журавненській селищній територіальній громаді

Ця водойма сформувалася внаслідок затоплення сірчаного кар'єру, де раніше здійснювався видобуток шутеру. На одній із ділянок облаштовано сільський пляж, який використовується для рекреаційних потреб місцевого населення.

Озеро займає площу 380,0 га. Його середня глибина – 30,0 м, а максимальна глибина – 115,0 м. Береги частково вкриті підтопленими кущами та деревною рослинністю, місцями спостерігається значне заростання очеретом.

Ґрунт у прибережній зоні переважно складається із шутру, однак подекуди трапляються ділянки з мергелем.

Риболовля на озері дозволена безкоштовно, але виключно в денний час. В іхтіофауні представлені такі види риб: краснопірка, верховодка, окунь і щука. Це створює сприятливі умови для любительського рибальства.

Крім озера Подорожнє на території громади наявні ще 78 озер та ставків меншою площею. З них станом на поч. 2024 р. 44 од. перебувають у власності, 4 од. – в оренді, решта – вільні¹¹.

Флора та фауна

Журавненська селищна територіальна громада відзначається різноманітністю природних ландшафтів, що створює сприятливі умови для багатой флори і фауни.

У громаді переважають дубово-грабові ліси, де основними видами є дуб звичайний і граб звичайний. Подекуди трапляються букові насадження. У заболочених місцевостях і прибережних зонах зростають верба, вільха, тополя.

Заплавні території річок, зокрема, Дністра та Свічі, вкриті багатою трав'янистою рослинністю, включаючи кострицю, тонконіг, конюшину, осоки. Висока вологість сприяє зростанню таких видів, як рогіз і очерет. У цих місцевостях домінують мохи, калюжниця болотна, а також водорості та інша прибережна рослинність. Заплави річок та заболочені території є домівкою для багатьох видів водоплавних і болотних птахів: чаплі, дикої качки, лелеки білого.

У водах річок Дністер та Свіча, а також у затоплених кар'єрних водоймах, водяться такі види риб: щука, окунь, краснопірка, верховодка. На заболочених територіях та в заплавах зустрічаються жаби, тритони, вуж звичайний.

На території громади можна зустріти дрібних та середніх ссавців: зайця-русака, їжака, ласку, куницю. У лісових зонах мешкають кабани, сарни, трапляється лисиця.

У лісах поширені синиця велика, дятел, канюк. У лісах і на луках поширені метелики, джмелі, бабки та інші види, зокрема ті, що є запилювачами.

Природоохоронні території

Територією Журавненської громади проходить Монастирецький екокоридор, який відіграє важливу роль у підтримці біорізноманіття регіону, забезпечуючи зв'язок між різними природними оселищами та сприяючи збереженню екосистем.

На території громади розміщено 2 об'єкти природно-заповідного фонду (рис. 1.3.7).

Між селами Корчівка і Лисків розташований **ландшафтний заказник місцевого значення «Дубрівський»**. Його площа – 408,8 га. Статус надано Розпорядженням голови Львівської обласної державної адміністрації від 11.02.1995 р. № 126. Заказник розташований на схилах долини і на заплаві річки Дубравки, притоки Свічі. Створений з метою збереження унікальних природних ландшафтів, флори та фауни, притаманних регіону. Ландшафти місцевості представлені типовими для передгірської зони природними комплексами: мішаними та листяними лісами, луками, болотами. Місцевість відзначається мальовничими пагорбами, долинами та струмками. Флора включає широколистяні та мішані ліси, у складі яких домінують дуб звичайний, бук, ясен, граб. Луки багаті на трав'яну рослинність, серед якої зустрічаються рідкісні та лікарські види рослин. Заказник – місце проживання багатьох видів ссавців, таких як сарна європейська, кабан дикий, борсук, лисиця. Багатий орнітологічний склад: у заказнику гніздяться хижі птахи, водоплавні види та дрібні співочі птахи. Трапляються земноводні, плазуни та водні безхребетні.

¹¹ Статистика громад. Портал місцевої статистики Львівщини. URL: <https://stat.loda.gov.ua/profile/?category=vodni-resursy&community=zhuravnenka-selyschna-gromada>



Рисунок 1.3.7. Картосхема розміщення об'єктів природно-заповідного фонду на території Журавненської селищної громади¹²

На північ від Старого Села розташована **геологічна пам'ятка природи місцевого значення «Відклади крейдових порід, відслонених в басейні р. Дністер біля смт Журавно і Старе Село»**. Площа об'єкта – 4 га. Статус надано в 1984 р. з метою збереження відслонення (оголення, вихід корінних гірських порід на земну поверхню) крейдових порід у вигляді мальовничих скель, частково порослих лісом. Відслонення представлені осадовими породами крейдового періоду, включаючи вапняки, мергелі та крейду.

На території Журавненської селищної громади відсутні природні об'єкти, які належать до Смарагдової мережі Європи, а також об'єкти, включені до списку водно-болотних угідь міжнародного значення за Рамсарською конвенцією.

Екологічна ситуація

Стан довкілля Журавненської селищної територіальної громади характеризується відчутним впливом господарської діяльності.

На території громади розміщені 3 суб'єкти господарювання – потенційно-небезпечних об'єктів (табл. 1.3.3).

¹² За даними Кадастрової карти України. URL: <https://kadastr.live/>

Таблиця 1.3.3. Перелік потенційно-небезпечних об'єктів, розташованих на території Журавненської селищної громади (зареєстровані у Державному реєстрі ПНО і ті, що потребують реєстрації)¹³

№ з/п	Назва ПНО	Місце знаходження ПНО	Реєстраційний номер у Державному реєстрі ПНО
1	Автомобільна заправна станція № 8 товариства з обмеженою відповідальністю "Мостнафта"	селище Журавно	ПНО-05.46.2009.0018951
2	Газонаповнювальний пункт Журавне ДП "Газсервіс" ВАТ "Львівгаз"	селище Журавно	ПНО-01.46.2004.0005577
3	Автоматизована газорозподільна станція «Буянів»	село Буянів	ПНО-01.46.2004.0004954

Екологічну ситуацію у Журавненській селищній територіальній громаді найбільш доцільно оцінити у розрізі компонентів довкілля.

Атмосферне повітря

Атмосферне повітря впливає на всі компоненти довкілля та є основою людського існування. На території Журавненської громади відсутні пункти моніторингу стану повітря. Найближчі такі станції розташовані у містах Стрий (приблизно за 38 км від адміністративного центру Журавненської громади – селища Журавно; відстань від пункту моніторингу до найближчого населеного пункту в Журавненській громаді (село Сидорівка) – 28 км), а також Новий Розділ.

Дані досліджень у пунктах моніторингу представлені у табл.1.3.4.

Таблиця 1.3.4. Індикатори стану атмосферного повітря у пунктах моніторингу, розміщених в містах Стрий та Новий Розділ (дані станом на 03.09.2025 р.), мкг/м³¹⁴

№ з/п	Речовина	Значення у пункті моніторингу		Нормативне значення*	Примітка
		м. Стрий	м. Новий Розділ		
1	Пил 10 мкм	26,2	31	50	Частинки пилу 10 мкм можуть проникати в дихальні шляхи, але переважно осідають у верхніх відділах дихальної системи.
2	Пил 2,5 мкм	19	26**	25	Частинки пилу 2,5 мкм глибше проникають у легені й навіть у кровоносну систему.
3	Діоксид азоту	42,47**	немає даних	40	Джерела викидів – транспорт, промислові викиди, опалення.
4	Діоксид сірки	38,57**		20	Джерела викидів – спалювання викопного палива, промислові процеси.
5	Озон	46,23		100	Утворюється через хімічні реакції у повітрі під дією сонячного світла.

*за рекомендаціями Всесвітньої організації охорони здоров'я

**перевищення нормативного значення

Індекс якості атмосферного повітря у пункті моніторингу, розміщеному в місті Стрий, розрахований за формулою NowCast (US EPA) для головного забрудника повітря – дрібнодисперсного пилу фракції 2,5 мікрона, станом на 02.09.2025 р. становив 72 AQI. Це помірний рівень забруднення атмосферного повітря, який може викликати незначний дискомфорт при диханні у чутливих людей. Разом з тим, у пункті моніторингу періодично фіксується перевищення індексом позначки 100 AQI, що вказує на помірну забрудненість атмосферного повітря у місцевості (рис. 1.3.8).

¹³ Потенційно небезпечні об'єкти, які зареєстровані у Державному реєстрі ПНО на території Львівської області. URL: http://bibrka-rada.gov.ua/public/uploads/ckeditor/files/2021/11/%D0%94%D0%BE%D0%B4%D0%B0%D1%82%D0%BE%D0%BA_1.pdf

¹⁴ Рівень забруднення атмосферного повітря у місті Стрий, Львівська область. URL: <https://www.saveecobot.com/station/24504>; Рівень забруднення атмосферного повітря у місті Новий Розділ, Львівська область. URL: <https://www.saveecobot.com/station/24612>

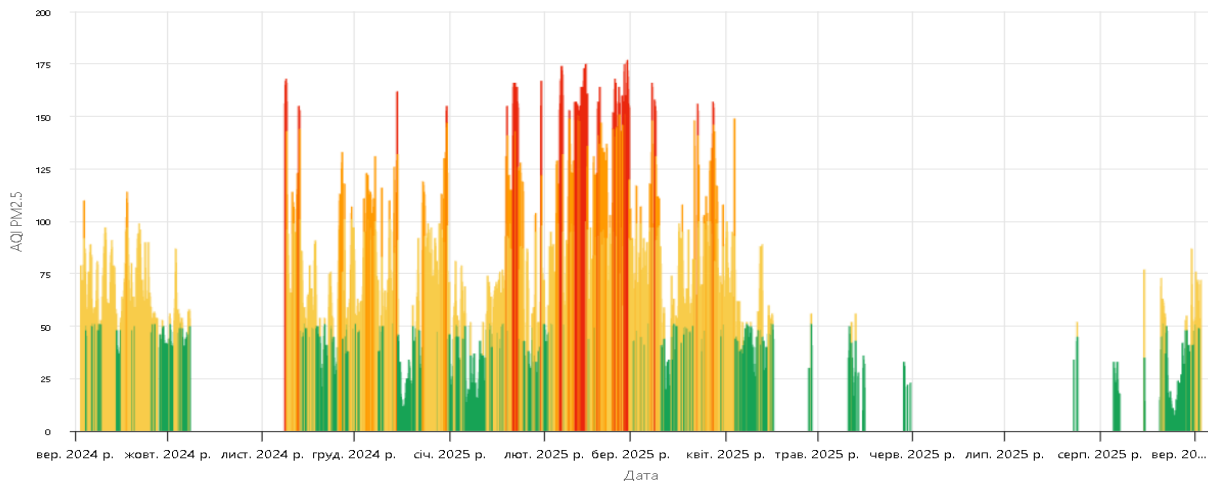


Рисунок 1.3.8. Середній індекс якості повітря у пункті моніторингу, розміщеному в місті Стрий, вересень 2024 р. – вересень 2025 р.¹⁵

Отже, стан атмосферного повітря на територіях, поблизу Журавненської громади, загалом можна оцінити як задовільний. Рівень пилу фракції 10 мкм не перевищує нормативів. Водночас концентрація дрібнодисперсного пилу 2,5 мкм у пункті моніторингу, розташованому в м. Новий Розділ (26 мкг/м³) незначно, утім перевищує гранично допустиме значення (25 мкг/м³), що створює підвищений ризик для здоров'я місцевих жителів, адже ці частинки проникають глибоко в легені.

Концентрація діоксиду азоту у пункті моніторингу, розташованому в м. Стрий (42,47 мкг/м³) перевищує норматив (40 мкг/м³), що свідчить про значний вплив на якість атмосферного повітря транспорту, промислових викидів, а також зростання антропогенного навантаження на довкілля. Діоксид сірки у зазначеному пункті моніторингу також перевищує граничне значення (38,57 мкг/м³ проти 20 мкг/м³). Концентрація озону залишається нижчою за норматив. Перевищення окремих показників створює ризики для здоров'я населення, зокрема може спричинити подразнення дихальних шляхів, особливо у людей із астмою або іншими захворюваннями дихальної системи. Для здорових дорослих людей зазначені рівні забруднення атмосферного повітря загалом є безпечними.

Радіаційний стан довкілля

На території Журавненської громади відсутні пости контролю радіаційного стану довкілля.

Найближчі такі пункти розташовані у містах Жидачів, Стрий і Моршин Львівської області та містах Калуш, Бурштин і Рогатин Івано-Франківської області (рис. 1.3.9).

Станом на середину II кв. 2025 р. показник радіаційного стану у пунктах спостереження коливався в межах 100-133 мкР/год, що є допустимим та безпечним рівнем для довкілля та життєдіяльності населення. Такий рівень відповідає природним джерелам випромінювання, наприклад від космічних променів, природних радіонуклідів у ґрунті, воді чи повітрі.

¹⁵ Якість повітря у місті Стрий. URL: <https://www.saveecobot.com/maps/stryi>

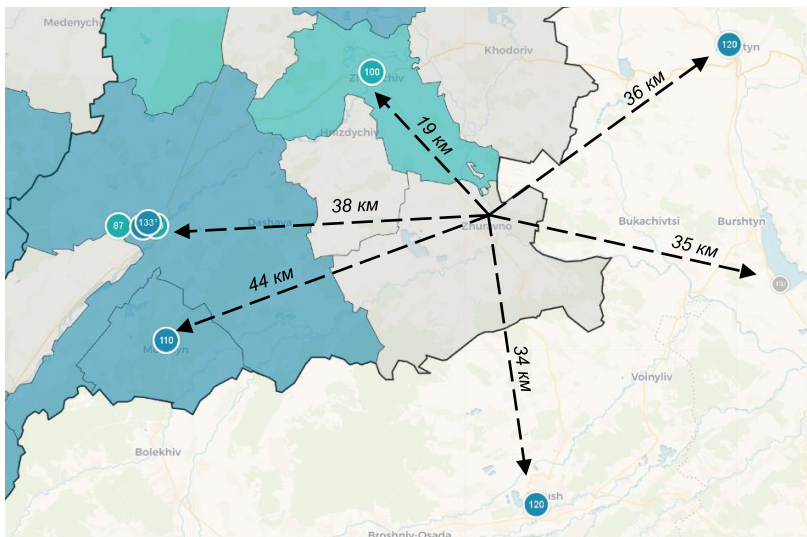


Рисунок 1.3.9. Картосхема радіаційного фону у пунктах контролю, розташованих поблизу Журавненської селищної територіальної громади¹⁶

Стан водних об'єктів

На території пункт Журавненської селищної громади відсутні пункти спостереження на масивах поверхневих вод.

Звітуючими користувачами води водних об'єктів місцевого значення у Журавненській селищній територіальній громаді є 4 об'єкти, а саме суб'єкти господарювання у сфері сільського господарства (вирощування зернових культур (крім рису) бобових культур і насіння олійних культур), переробної промисловості (виробництво безалкогольних напоїв, виробництво мінеральних вод та інших вод розлитих у пляшки), державного управління загального характеру, охорони здоров'я та надання соціальної допомоги (зокрема, надання послуг догляду із забезпеченням проживання для осіб з розумовими вадами та хворих на наркоманію; табл. 1.3.5).

Таблиця 1.3.5. Загальні показники використання води звітуючими водокористувачами Журавненської селищної територіальної громади в розрізі видів економічної діяльності, 2024 р., млн м³¹⁷

Вид діяльності	Кількість звітуючих суб'єктів	Забрано із природних водних об'єктів*	Використано				Загальне водовідведення	Скинуто в поверхневі водні об'єкти зворотних (стічних) вод	
			свіжої води всього	в тому числі на потреби				всього	норм. очищених
				питні і санітарно-гігієнічні	виробничі	інші			
[А] СІЛЬСЬКЕ ГОСПОДАРСТВО ЛІСОВЕ ГОСПОДАРСТВО ТА РИБНЕ ГОСПОДАРСТВО	1	0	0	---	0	---	---	---	---
[01,11] Вирощування зернових культур (крім рису) бобових культур і насіння олійних культур	1	0	0	---	0	---	---	---	---

¹⁶ Карта радіаційного фону в Україні. URL: <https://www.saveecobot.com/radiation-maps#9/48.9488/24.3182/gamma/ara+arc+clua+cuc+crs>

¹⁷ Державне агентство водних ресурсів України. Портал електронних послуг. URL: <https://e-services.davr.gov.ua/parlor/p-report-genn-advanced/generate?type=1&year=2024>

Вид діяльності	Кількість звітуючих суб'єктів	Забрано	Використано				Загальне водовідведення	Скинуто в поверхневі водні об'єкти зворотних (стічних) вод	
		із природних водних об'єктів*	свіжої води всього	в тому числі на потреби				всього	норм. очищених
				питні і санітарно-гігієнічні	виробничі	інші			
[С] ПЕРЕРобНА ПРОМИСЛОВІСТЬ	1	---	---	---	---	---	---	---	---
[11,07] Виробництво безалкогольних напоїв; виробництво мінеральних вод та інших вод розлитих у пляшки	1	---	---	---	---	---	---	---	---
[О] ДЕРЖАВНЕ УПРАВЛІННЯ Й ОБОРОНА; ОБОВ'ЯЗКОВЕ СОЦІАЛЬНЕ СТРАХУВАННЯ	1	0,48	0,48	---	---	0,48	0,461	---	---
[84,11] Державне управління загального характеру	1	0,48	0,48	---	---	0,48	0,461	---	---
[Q] ОХОРОНА ЗДОРОВ'Я ТА НАДАННЯ СОЦІАЛЬНОЇ ДОПОМОГИ	1	0,009	0,009	0,009	---	---	0,009	0,009	0,009
[87,20] Надання послуг догляду із забезпеченням проживання для осіб з розумовими вадами та хворих на наркоманію	1	0,009	0,009	0,009	---	---	0,009	0,009	0,009
Разом	4	0,489	0,489	0,009	0	0,48	0,47	0,009	0,009

*уся забрана вода – із підземних водних об'єктів

У 2024 р. звітуючими водокористувачами громади забрано із природних підземних водних об'єктів 0,489 млн м³ свіжої води. В поверхневі водні об'єкти було скинуто зворотних (стічних) вод об'ємом 0,009 млн м³. Увесь обсяг скинутих вод – нормативно очищена вода.

Згідно з інформацією Державного агентства водних ресурсів України, для водокористувачів громади (окрім суб'єкта господарювання за видом діяльності «Державне управління й оборона; обов'язкове соціальне страхування») встановлено ліміти для забору та використання води (табл. 1.3.6).

Таблиця 1.3.6. Ліміти та фактичні забори води для використання у Журавненській селищній територіальній громаді, 2024 р., млн м³¹⁸

Назва виду діяльності	Кількість звітуючих суб'єктів	Забрано прісної води із природних водних об'єктів для використання	Ліміт забору води*	Втрати при транспортуванні на власні потреби	Ліміт використання	Фактично використано прісної
[А] СІЛЬСЬКЕ ГОСПОДАРСТВО ЛІСОВЕ ГОСПОДАРСТВО ТА РИБНЕ ГОСПОДАРСТВО	1	0	0,001	---	0,001	0
[01,11] Вирощування зернових культур (крім рису) бобових культур і насіння олійних культур	1	0	0,001	---	0,001	0
[С] ПЕРЕРобНА ПРОМИСЛОВІСТЬ	1	---	0,154	---	---	---

¹⁸ Державне агентство водних ресурсів України. Портал електронних послуг. URL: <https://e-services.davr.gov.ua/parlor/p-report-genn-advanced/generate?type=1&year=2024>

Назва виду діяльності	Кількість звітуючих суб'єктів	Забрано прісної води із природних водних об'єктів для використання	Ліміт забору води*	Втрати при транспортуванні на власні потреби	Ліміт використання	Фактично використано прісної
[11,07] Виробництво безалкогольних напоїв; виробництво мінеральних вод та інших вод розлитих у пляшки	1	---	0,154	---	---	---
[O] ДЕРЖАВНЕ УПРАВЛІННЯ Й ОБОРОНА; ОБОВ'ЯЗКОВЕ СОЦІАЛЬНЕ СТРАХУВАННЯ	1	0,48	---	---	---	0,48
[84,11] Державне управління загального характеру	1	0,48	---	---	---	0,48
[Q] ОХОРОНА ЗДОРОВ'Я ТА НАДАННЯ СОЦІАЛЬНОЇ ДОПОМОГИ	1	0,009	0,016	---	0,016	0,009
[87,20] Надання послуг догляду із забезпеченням проживання для осіб з розумовими вадами та хворих на наркоманію	1	0,009	0,016	---	0,016	0,009

*уся забрана вода – із підземних водних об'єктів

У 2023 р. показники забору та використання води водокористувачами Журавненської громади (окрім суб'єкта господарювання за видом діяльності «Державне управління й оборона; обов'язкове соціальне страхування») не перевищували відповідні лімітні обсяги.

Стан ґрунтово-земельного фонду

Територія Журавненської громади характеризується сприятливими ґрунтово-кліматичними умовами для сільськогосподарського виробництва. Однак, як і в інших громадах Львівської області, екологічний стан ґрунтово-земельного фонду зазнає впливу різних факторів, зокрема:

- сільськогосподарська діяльність: інтенсивне використання добрив та засобів захисту рослин часто призводить до хімічного забруднення ґрунтів. Надмірна хімізація сільського господарства, зокрема використання пестицидів і гербіцидів, негативно впливає на екологічний стан у громаді загалом;
- промислові та побутові відходи: неправильне поводження з відходами зумовлює забруднення земель;
- водна ерозія: неправильне землекористування та відсутність протиерозійних заходів спричиняє змив родючого шару ґрунту.

Відходи

На території Журавненської громади постійно ведеться робота з організації централізованого управління побутовими відходами. Структура відходів характеризується значною часткою вторинної сировини, зокрема паперу, металу, скла та пластику. Проте, процес відновлення відходів на території громади не здійснюється, що спричиняє низький рівень їх використання як вторинної сировини.

Щорічно в громаді утворюється приблизно 1229 тон відходів. Основою системи управління відходами є централізований збір та вивезення із населених пунктів.

На обсяги утворення відходів впливають чисельність населення, рівень споживання та благоустрій житлових будинків. Станом на 1 січня 2025 р. на території громади відсутні санкціоновані полігони або звалища для захоронення відходів.

У громаді здійснюється як контейнерний, так і безконтейнерний метод збору відходів. У 2025 р. послуги з роздільного збору відходів охоплювали 25 населених пунктів громади (загалом понад 2 500 домогосподарств у сільських населених пунктах (+200 домогосподарств, порівняно із 2024 р.) та 1 060 домогосподарств у селищі Журавно). Зібрані відходи транспортуються на сміттєзвалище в м. Жидачів.

Висновки

- ☑ Ландшафтно-кліматичні умови Журавненської громади формують сприятливе середовище для проживання та ведення господарської діяльності: помірно континентальний клімат, поєднання лісостепових ландшафтів і річкових долин, достатня кількість опадів та сонячних годин забезпечують добрі передумови для розвитку агросектору. Водночас простежується тенденція до поступового потепління та зростання кліматичних коливань, що може підвищувати ризики посух і підтоплення та вимагає адаптації природокористування і сільського господарства до змін клімату.
- ☑ Природно-ресурсний потенціал Журавненської громади визначається наявністю різноманітних корисних копалин, переважно будівельного та промислового призначення. Попри це, більшість покладів (самородна сірка, алебастр, мергель, вапняк, глини тощо) залишаються нерозробленими, що свідчить про недостатню використаність мінерально-сировинної бази.
- ☑ Ґрунтовий покрив представлений переважно дерновими, лучними та лучно-чорноземними ґрунтами, які створюють добрі передумови для аграрного виробництва. Водночас низький вміст азоту, фосфору й калію обумовлює середню або низьку родючість, що потребує системного застосування добрив та агротехнологій для підтримання продуктивності.
- ☑ Земельний фонд громади має збалансовану структуру: понад половину становлять сільськогосподарські угіддя (з них понад третину – рілля), майже третину – ліси та лісовкриті площі. Разом із тим, відносно невелика частка забудованих земель (8,7%) відображає резерви для подальшої інфраструктурної розбудови. Позитивною динамікою є зростання дохідності земель: у І кв. 2025 р. вона зросла майже на 28% порівняно з відповідним періодом 2024 р., що свідчить про поступове посилення ефективності використання земельних ресурсів громади.
- ☑ Природно-ресурсний потенціал Журавненської громади є багатим і різноманітним. Значна площа лісових масивів (понад 30% території) забезпечує екологічну рівновагу, підтримує біорізноманіття та створює умови для рекреації й розвитку лісового господарства. Водні ресурси громади представлені розгалуженою гідрографічною мережею басейну Дністра та численними притоками, а також озером Подорожнє та понад 70 дрібними водоймами, які мають екологічну, господарську й рекреаційну цінність.

Флора і фауна громади відзначаються високим різноманіттям, зокрема у лісових та заплавних екосистемах, що забезпечує стійкість природних комплексів та підтримує середовище існування багатьох видів.

Наявність об'єктів природно-заповідного фонду – ландшафтного заказника «Дубрівський» та геологічної пам'ятки природи – свідчить про унікальність природних ландшафтів та підкреслює необхідність їхнього збереження. Монастирецький екокоридор, що проходить територією громади, має важливе значення для підтримки екологічної цілісності регіону.

1.4. ХАРАКТЕРИСТИКА НАСЕЛЕННЯ ТА ТРУДОВИХ РЕСУРСІВ

Населення громади

Демографічний потенціал відіграє ключову роль у забезпеченні стабільного соціально-економічного розвитку громади. Чисельність населення, природний і міграційний рух, статевовікова структура та якісні характеристики трудових ресурсів формують основу економічної стабільності, а також створюють можливості для прогнозування подальших напрямів розвитку громади.

Львівська область є одним із найбільш густонаселених регіонів України, зі щільністю населення станом на поч. 2022 р. 113,5 осіб/км². Щільність населення Стрийського району – 82,1 осіб/км².

Чисельність населення Журавненської громади станом на поч. 2025 р. становила 9 833 осіб, а на поч. 2022 р – 10 957 осіб (табл. 1.4.1; детальна інформація щодо чисельності населення громади у продовж 2022-2025 рр. та у розрізі населених пунктів наведена у Додатку 2). Таким чином, упродовж зазначеного періоду чисельність населення громади скоротилась на 1 124 особи, або на 10,3% (зважаючи на середню чисельність жителів сільських населених пунктів у 269 осіб, це рівноцінне втраті 4 сіл).

Таблиця 1.4.1. Динаміка чисельності жителів населених пунктів Журавненської селищної територіальної громади (станом на початок року), осіб¹⁹

Населений пункт	2022			2025			Зміна (+/-), 2025 р. до 2022 р.
	чоловіки	жінки	разом	чоловіки	жінки	разом	
селище Журавно	1484	1706	3190	1329	1517	2846	-344
с.Антонівка	188	214	402	177	183	360	-42
с.Буянів	108	143	251	97	112	209	-42
с.Володимирці	356	376	732	335	343	678	-54
с.Демівка	7	11	18	5	8	13	-5
с.Дубравка	101	122	223	106	105	211	-12
с.Заграбівка	21	25	46	15	9	24	-22
с.Зарічне	209	227	436	195	195	390	-46
с.Корчівка	77	96	173	62	68	130	-43
с.Которини	99	102	201	79	88	167	-34
с.Крехів	52	60	112	52	44	96	-16
с.Лисків	243	256	499	219	220	439	-60
с.Любша	191	223	414	190	195	385	-29
с.Лютинка	82	91	173	74	87	161	-12
с.Мазурівка	133	160	293	129	148	277	-16
с.Маринка	30	36	66	30	34	64	-2
с.Мельнич	187	179	366	178	161	339	-27
с.Монастирець	351	447	798	332	390	722	-76
с.Новошини	166	177	343	166	152	318	-25
с.Подорожне	160	148	308	154	133	287	-21

¹⁹ За даними Журавненської селищної ради.

Населений пункт	2022			2025			Зміна (+/-), 2025 р. до 2022 р.
	чоловіки	жінки	разом	чоловіки	жінки	разом	
с.Протеси	223	215	438	214	197	411	-27
с.Сидорівка	80	88	168	76	81	157	-11
с.Старе Село	203	202	405	187	170	357	-48
с.Сулятичі	203	218	421	189	201	390	-31
с.Тернавка	61	53	114	54	44	98	-16
с.Романівка	9	12	21	0	0	0	-21
с.Чертіж	166	180	346	158	146	304	-42
Всього	5190	5767	10957	4802	5031	9833	-1124

Щільність населення громади станом на поч. 2025 р. становила 35 осіб/км² (відповідний показник поч. 2022 р. – 39 осіб/км², що у понад два рази нижче, ніж відповідний показник Стрийського району).

Просторовий розподіл населення по території громади – не рівномірний. Зокрема, в адміністративному центрі громади – селищі Журавно, упродовж 2022-2025 рр. проживало приблизно 29-30% населення громади. Утім, в абсолютному значенні чисельність населення селища мало стійку тенденцію до скорочення: з 3 190 осіб у 2022 р. до 2 846 осіб у 2025 р. (станом на поч. року; загалом - 344 особи). Найбільш відчутні демографічні зміни зафіксовано у 2025 р. порівняно з 2024 р., коли чисельність населення скоротилася одразу на 287 осіб, що свідчить про посилення міграційних процесів та природного скорочення у громаді.

3-поміж сільських населених пунктів громади найбільшими за чисельністю населення є села Монастирець (722 особи) та Володимирці (678 осіб), а найменшими – села Маринка (64 особи), Заграбівка (24 особи) та Демівка (13 осіб).

Упродовж 2022-2025 рр. у всіх населених пунктах громади мала місце спадна динаміка зміни чисельності населення. Найвищі темпи скорочення населення зафіксовано у селах Романівка (-100%), Заграбівка (-47,8%), Демівка (-27,8%) і Корчівка (-24,9%; рис. 1.4.1).

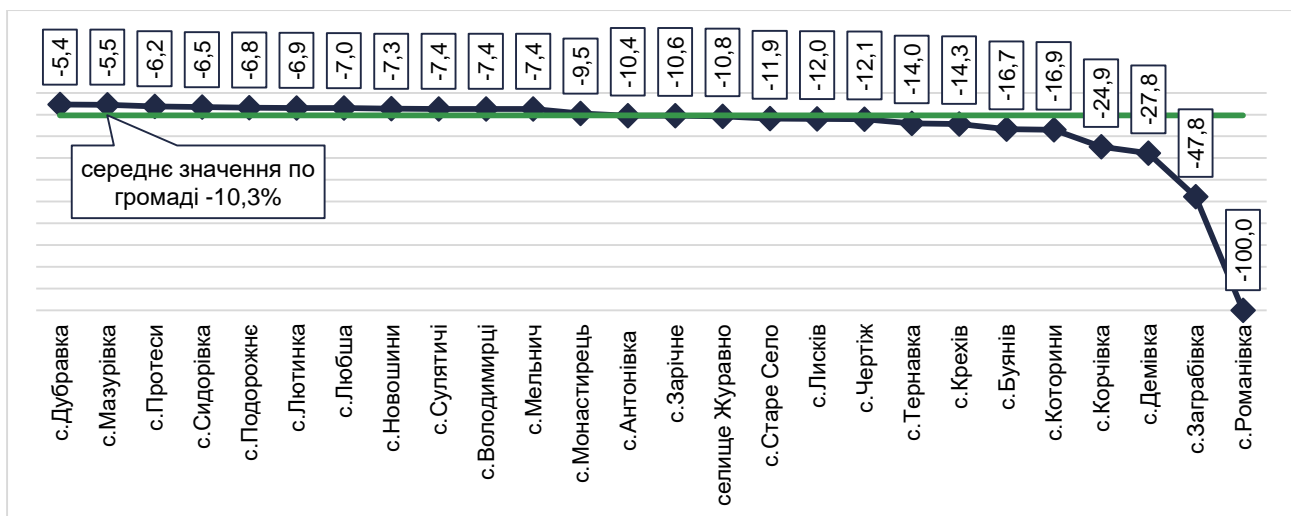


Рисунок 1.4.1. Темп зміни чисельності жителів населених пунктів Журавненської селищної територіальної громади у 2025 р. щодо 2022 р. (станом на початок року), %²⁰

²⁰ За даними Журавненської селищної ради.

Скорочення чисельності населення у громаді відбувається як за рахунок від'ємного природного приросту, так і міграційного.

Приблизно 52% населення громади – жінки (рис. 1.4.2).

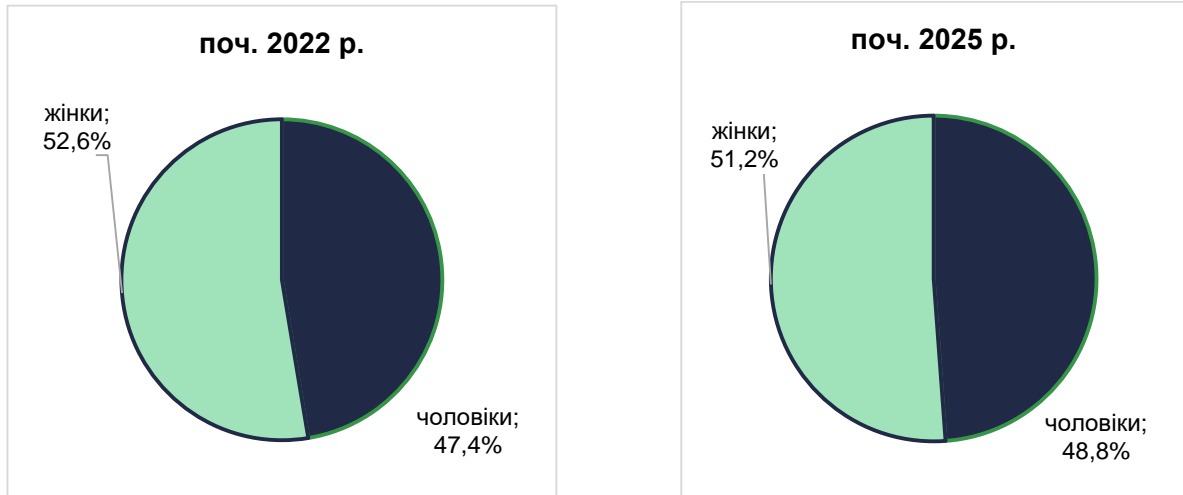


Рисунок 1.4.2. Статеву структуру населення Журавненської селищної територіальної громади (станом на початок року), осіб²¹

У віковій структурі жителів Журавненської громади переважає населення працездатного віку (15-59 років). Його частка станом на поч. 2025 р. становила 61,3% від загальної чисельності жителів громади та залишалася стабільною упродовж 2022-2025 рр. (табл. 1.4.2). Утім, в кількісному вимірі відбулося зменшення чисельності населення працездатного віку із 6 640 осіб у 2022 р. до 6 031 осіб у 2025 р. (-609 осіб), що означає втрату трудового потенціалу громади.

Таблиця 1.4.2. Вікова структура населення Журавненської селищної територіальної громади у 2022 р. та 2024-2025 рр. (станом на початок року)²²

Показники	2022				2024				2025			
	чоловіки	жінки	разом	частка, %	чоловіки	жінки	разом	частка, %	чоловіки	жінки	разом	частка, %
Населення у віці:												
молодшому за працездатний 0-14	665	597	1262	11,5	566	505	1071	10,1	434	430	864	8,8
працездатному 15-59	3286	3354	6640	60,6	3334	3096	6430	60,6	3227	2804	6031	61,3
старшому за працездатний 60+	1158	1897	3055	27,9	1220	1888	3108	29,3	1141	1797	2938	29,9
Всього	5109	5848	10957	---	5120	5489	10609	---	4802	5031	9833	---

У громаді вищим, порівняно із середньообласним показником та показником Стрийського район, є коефіцієнт старіння населення – станом на поч. 2022 р. відповідно 27,9% проти 13,9%

²¹ За даними Журавненської селищної ради.

²² За даними Журавненської селищної ради.

та 14,2%²³. Частка осіб похилого віку у громаді зросла у 2025 р. щодо 2022 р. на 2,0 в.п., що підтверджує процеси демографічного старіння та зумовлює необхідність адаптації соціальної політики та медичних послуг до потреб літніх жителів. Утім, в кількісному вимірі відбулося зменшення чисельності населення віком 60+років із 3 055 осіб у 2022 р. до 2 938 у 2025 р.

Натомість найменш чисельним є населення у віці, молодшому за працездатний – лише 8,8%. При цьому відповідний показник 2022 р. становив 11,1%. Це свідчить про зниження рівня народжуваності та можливу міграцію молодих сімей із дітьми. Така тенденція є загрозовою для майбутнього демографічного відтворення громади.

Упродовж 2022-2025 рр. чисельність дітей у громаді скоротилася з 1512 до 1155 осіб, тобто на 357 дітей (-23,6%). Це свідчить про суттєве зменшення дитячого контингенту, яке зумовлене низьким рівнем народжуваності та міграційними втратами.

У структурі дитячого населення громади переважають діти шкільного віку. Їх частка станом на поч. 2025 р. становила 72,1% (табл. 1.4.3). Проте в кількісному вимірі чисельність зазначеної категорії зменшилася із 1 049 особи у 2022 р. до 833 особи у 2025 р. (-216 особа).

Таблиця 1.4.3. Вікова структура дитячого населення Журавненської селищної територіальної громади у 2022 р. та 2024-2025 рр. (станом на початок року)²⁴

Показники	2022				2024				2025			
	чоловіки	жінки	разом	частка, %	чоловіки	жінки	разом	частка, %	чоловіки	жінки	разом	частка, %
Кількість дітей дошкільного віку (0-6 років)	245	218	463	30,6	147	161	308	28,2	150	172	322	27,9
Кількість дітей шкільного віку (7-17 років)	566	483	1049	69,4	415	368	783	71,8	449	384	833	72,1
Всього	811	701	1512	---	562	529	1091	---	599	556	1155	---

Чисельність дітей дошкільного віку (0-6 років) зменшилася з 463 у 2022 р. до 322 у 2025 р. (-30,5%). Частка цієї групи у загальній структурі дитячого населення також знизилася (з 30,6% до 27,9%), що вказує на звуження бази майбутніх першокласників та можливі виклики для функціонування мережі закладів дошкільної освіти і початкової школи.

Рис. 1.4.3 демонструє темпи скорочення населення Журавненської громади упродовж аналізованого періоду.

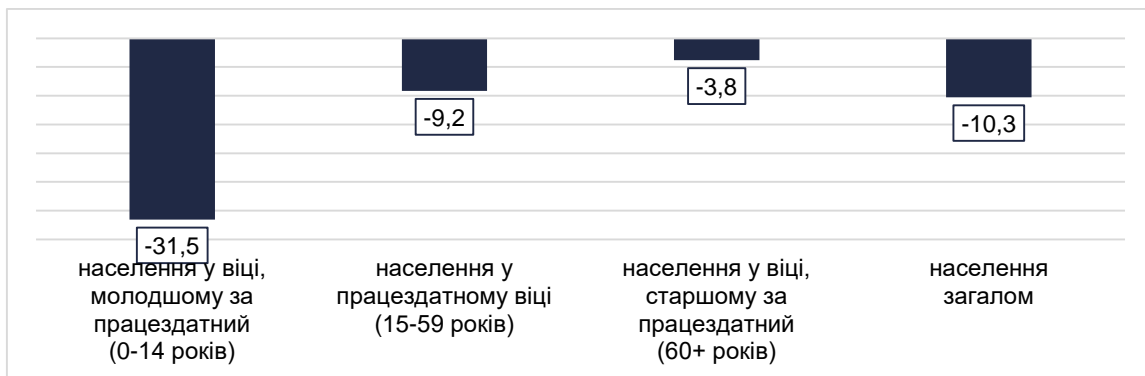


Рисунок 1.4.3. Темпи скорочення груп населення Журавненської селищної територіальної громади у 2025 р. щодо 2022 року (станом на поч. року), %

²³ За даними Порталу місцевої статистики Львівщини. URL: <https://stat.loda.gov.ua/>.

²⁴ За даними Журавненської селищної ради.

Найбільш різке скорочення зафіксовано серед населення у віці, молодшому за працездатний (0-14 років) – -31,5%. Це свідчить про суттєве зниження народжуваності та/або виїзд із громади молодих сімей із дітьми.

Серед працездатного населення (15-59 років) темп скорочення становить -9,2%, що негативно позначається на трудовому потенціалі громади. Це може бути результатом міграційних процесів, втрат унаслідок війни, а також демографічного старіння.

Чисельність населення у віці, старшому за працездатний (60+ років) знизилася найменше – лише на -3,8%.

Загалом чисельність населення громади скоротилася на 10,3%, що є доволі високим показником за короткий період. Така динаміка свідчить про демографічну кризу, в якій поєднуються низька народжуваність, відтік працездатного населення та структурне старіння.

Станом на поч. 2022 р. демографічне навантаження на 1000 осіб працездатного віку у Львівській області становило 457 осіб непрацездатного віку (дітей та пенсіонерів), а в Стрийському районі – 459 осіб²⁵. При цьому, у структурі демографічного навантаження на працездатне населення як в середньому по регіону, так і по району, $\approx 51\%$ становило дитяче населення. Демографічне навантаження на 1000 осіб працездатного віку у Журавненській громаді було суттєво вищим, порівняно із обласним та районним показниками, та становило 673 особи. При цьому, частка дитячого населення становила лише 27,5%.

Станом на поч. 2025 р. на 1000 осіб населення працездатного віку у громаді Журавненській припадало 143 дітини та 487 пенсіонерів. Таким чином, сумарний показник демографічного навантаження на населення у віці 15-59 років становив 630 осіб (рис. 1.4.4).

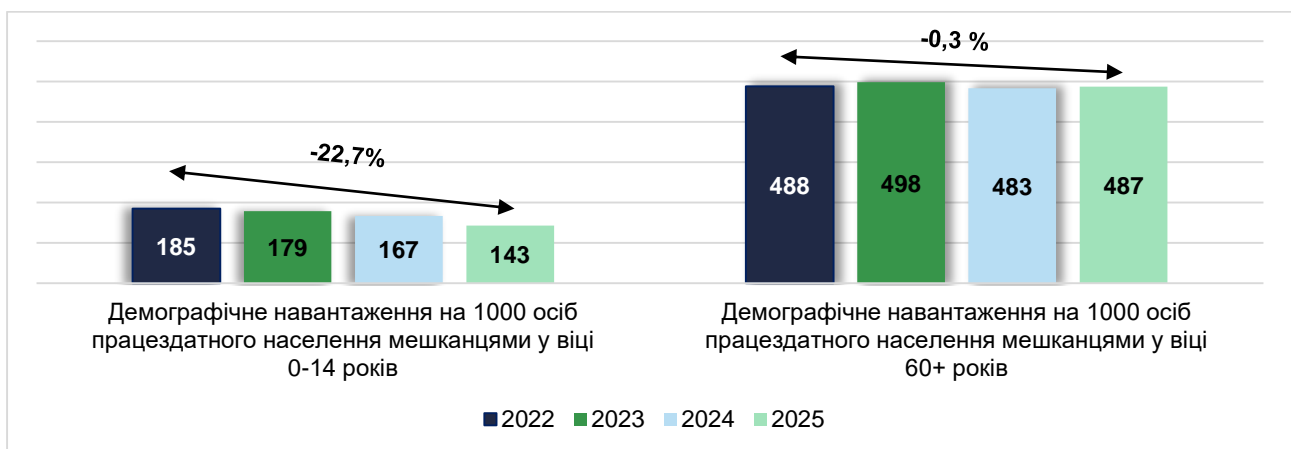


Рисунок 1.4.4. Демографічне навантаження на 1000 осіб працездатного населення Журавненської селищної територіальної громади (станом на поч. року), осіб

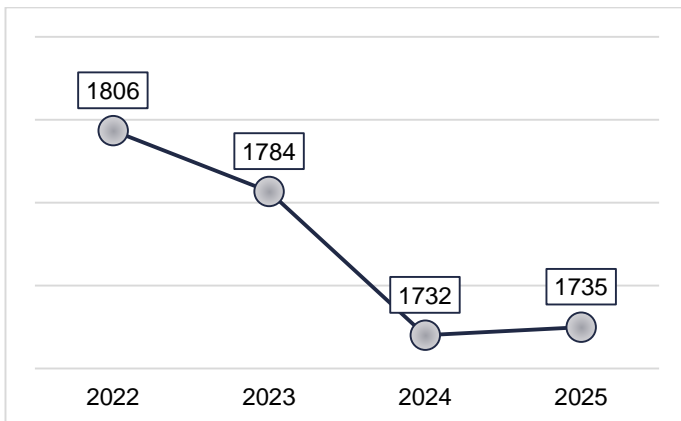
Значне демографічне навантаження на працездатне населення особами у віці 60+ років, різке зменшення в громаді чисельності дітей, зокрема, дошкільного віку є вагомим підставою для коригування/актуалізації планів розвитку місцевої соціальної інфраструктури, зокрема освітньої та медичної.

Ринок праці

Стан зайнятості населення є одним із ключових індикаторів економічного розвитку, що відображає рівень використання трудових ресурсів у суспільстві.

²⁵ Головне управління статистики у Львівській області. URL: <https://www.lv.ukrstat.gov.ua/>

Попри зростання у Львівській області в 2021 р. щодо 2022 р. середньооблікової кількості штатних працівників з 418,8 тис. осіб до 484,7 тис. осіб, у 2023 р. зазначений показник знизився до 467 тис. осіб²⁶. Такий спад головним чином став реакцією на виклики, які виникли внаслідок повномасштабної війни і, відповідно, економічної невизначеності та зміни в структурі ринку праці.



Кількість зайнятого населення Журавненської селищної територіальної громади упродовж 2022-2025 рр. загалом характеризувалася спадною динамікою (рис. 1.4.5).

Зокрема, станом на поч. 2025 р. відповідний показник становив 1735 особи, що на 9,3% менше, ніж аналогічний показник поч. 2022 р.

Упродовж 2022-2024 рр. середньомісячна заробітна плата штатних працівників у Журавненській громаді залишалася нижчою за середньообласний рівень.

Рисунок 1.4.5. Динаміка кількості зайнятого населення Журавненської селищної територіальної громади, станом на поч. року, осіб²⁷

Станом на кін. 2024 р. розмір середньомісячної заробітної плати штатних працівників у Журавненській громаді становив 12 266,3 грн²⁸. Цей показник був нижчим, ніж відповідний середньообласний показник на 2 509,3 грн (рис. 1.4.6).

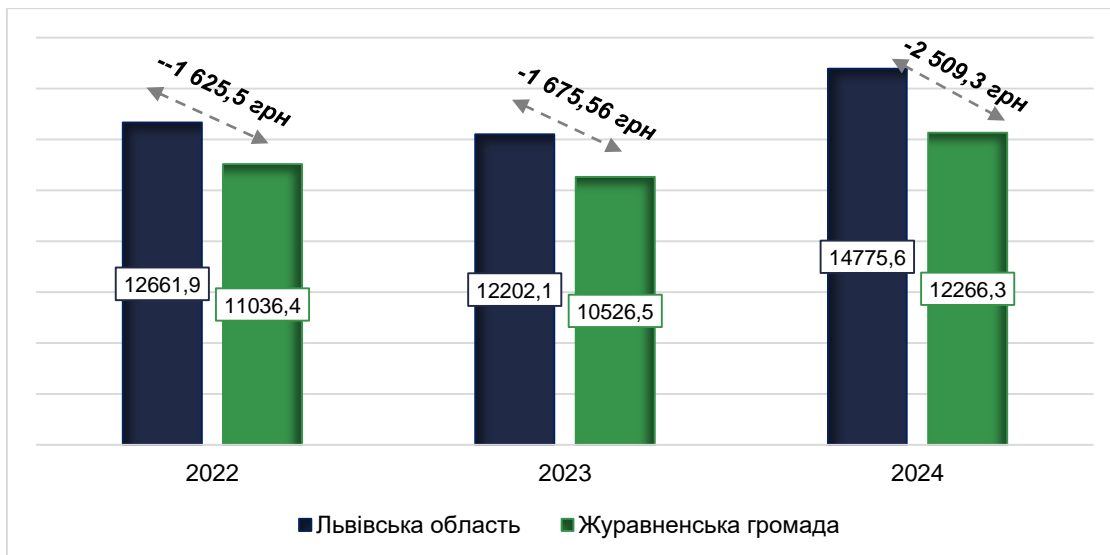


Рисунок 1.4.6. Середньомісячна заробітна плата штатних працівників у Львівській області (середнє значення) та Журавненській селищній територіальній громаді, станом на кін. року, грн²⁹

²⁶ Місцевий портал відкритих даних Львівщини. Середньооблікова кількість штатних працівників. URL: <https://stat.loda.gov.ua/stat/dynamics/serednooblikova-kilkist-shtatnyh-pratsivnykiv/>

²⁷ За даними Журавненської селищної ради.

²⁸ Місцевий портал відкритих даних Львівщини. Середньомісячна заробітна плата штатних працівників/ Журавненська селищна громада. URL: <https://stat.loda.gov.ua/profile/serednomisyachna-zarobitna-plata-shtatnyh-pratsivnykiv/zhuravnenska-selyschna-gromada/>; Місцевий портал відкритих даних Львівщини. Середньомісячна заробітна плата штатних працівників. URL: <https://stat.loda.gov.ua/stat/dynamics/serednomisyachna-zarobitna-plata-shtatnyh-pratsivnykiv/>

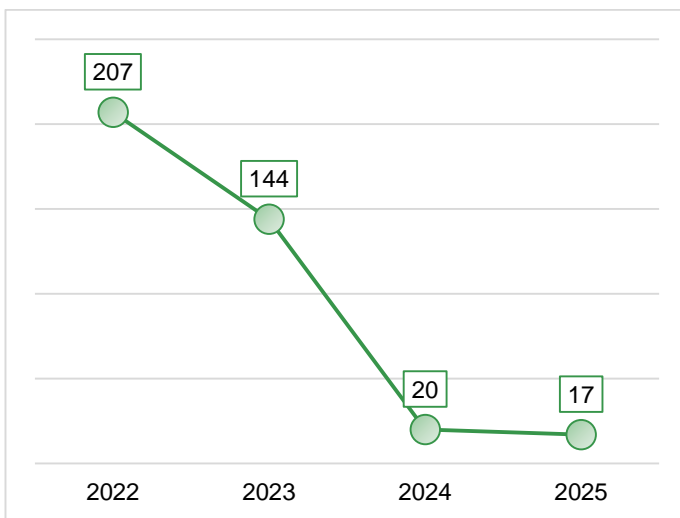
²⁹ Місцевий портал відкритих даних Львівщини. Середньомісячна заробітна плата штатних працівників. URL: <https://stat.loda.gov.ua/profile/serednomisyachna-zarobitna-plata-shtatnyh-pratsivnykiv/zhuravnenska-selyschna-gromada/>; <https://stat.loda.gov.ua/stat/dynamics/serednomisyachna-zarobitna-plata-shtatnyh-pratsivnykiv/>

Утім, за підсумками 2023 р. у Львівській області зафіксовано заборгованість із виплати заробітної плати у розмірі 13,3 грн у розрахунку на 1 жителя (-12 грн, порівняно із 2022 р.). Натомість у Журавненській громаді заборгованість із виплати заробітної плати упродовж 2022-2023 рр. не фіксувалася.

Разом з тим, характерною рисою Журавненської громади, як і більшості громад Львівської області, є висока частка неформальної зайнятості. Найбільш поширеною вона є у таких видах економічної діяльності, як сільське та лісове господарство, деревообробка, торгівля, сфера послуг і будівництво.

До проблемних питань ринку праці громади належать: обмежена кількість робочих місць, висока активність «тіньового» сектору, низька мотивація до праці через невисокий рівень заробітної плати, а також складнощі із працевлаштуванням представників соціально вразливих та менш конкурентоспроможних на ринку праці груп населення.

Упродовж 2022-I кв. 2025 рр. у Стрийському районі кількість офіційно зареєстрованих безробітних зменшилась із 2057 осіб до 510 осіб³⁰.



Зниження рівня безробіття простежувалося й у Журавненській громаді. Зокрема, кількість зареєстрованих безробітних тут скоротилася із 207 осіб у 2022 р. до 17 осіб у 2025 р. (рис. 1.4.7).

Загалом тенденція зменшення безробіття в регіоні у 2022-2025 рр. зумовлена як об'єктивними, так і суб'єктивними чинниками. Серед них: мобілізація значної кількості жителів області до лав Збройних сил України, небажання частини безробітних реєструватися у службі зайнятості, а також виїзд за кордон певної частини населення (включно з особами, які не були працевлаштованими) з міркувань безпеки.

Рисунок 1.4.7. Динаміка кількості зареєстрованих безробітних у Журавненській селищній територіальній громаді, станом на поч. року, осіб³¹

Станом на кін. II півріччя 2025 р. у Журавненській громаді найбільший попит спостерігався на робітничі професії, зокрема, водії та продавці продовольчих товарів (табл. 1.4.4).

Таблиця 1.4.4. Найбільш затребувані професії у Журавненській селищній територіальній громаді, станом на кін. II півріччя 2025 р.³²

Назва професії	Кількість вакансій / запитів, од.	Середня пропонована заробітна плата, грн
Водій автотранспортних засобів	4	9000
Продавець продовольчих товарів	3	8500
Вчитель закладу загальної середньої освіти	3	9000

³⁰ Місцевий портал відкритих даних Львівщини. Кількість зареєстрованих безробітних у розрізі районів, осіб. URL: <https://stat.loda.gov.ua/stat/dynamics/kilkist-zarejestrovanyh-bezrobitnyh-u-rozrizi-rajoniv/>

³¹ За даними Журавненської селищної ради.

³² За даними Журавненської селищної ради.

Крім того, відзначався попит на педагогічні кадри, передусім учителів закладів загальної середньої освіти. Водночас середній рівень заробітної плати, запропонованої за цими вакансіями, суттєво поступався середньообласному показнику оплати праці у Львівській області.

Висновки

- ☑ Чисельність населення Журавненської громади упродовж 2022-2025 рр. зменшилася більш ніж на 10% (-1124 особи), що еквівалентно втраті кількох сільських населених пунктів. Скорочення відбулося повсюдно: як у селищі Журавно, так і в усіх сільських населених пунктах громади, що вказує на системний характер демографічних втрат. Найбільш вразливими виявилися найменші села, де зафіксовано критичне зменшення чисельності жителів, аж до повного знелюднення.
- ☑ У віковій структурі громади переважає працездатне населення (61,3%), однак у кількісному вимірі воно скоротилося на понад 600 осіб, що означає відчутні втрати трудового потенціалу. При цьому демографічне навантаження на працездатних осіб залишається суттєво вищим, ніж середньообласний і районний рівень: на 1000 осіб працездатного віку у 2025 р. припадало 630 осіб непрацездатних, серед яких лише 143 дитини. Це свідчить про дисбаланс у відтворенні населення та про процеси прискореного старіння.

Найбільш загрозливою є динаміка дитячого населення. Упродовж 2022-2025 рр. кількість дітей скоротилася майже на чверть (-23,6%), при цьому найгостріше зменшення відбулося серед дітей дошкільного віку (-30,5%). Це означає звуження бази майбутніх першокласників і потребуватиме корегування місцевої політики щодо функціонування мережі освітніх закладів у середньостроковій перспективі. Поглиблення цього тренду створює ризики для подальшого демографічного відтворення громади.

- ☑ Стан зайнятості та безробіття у Журавненській громаді загалом у 2022-2025 рр. засвідчує складні трансформаційні процеси на ринку праці, спричинені повномасштабною війною. Чисельність зайнятих скоротилася майже на 10%, при цьому рівень заробітної плати стабільно залишався нижчим за середньообласний. Водночас позитивною ознакою є відсутність заборгованості із виплати заробітної плати в громаді.

Найгострішими проблемами локального ринку праці є поширеність неформальної зайнятості, обмежена кількість робочих місць та низька мотивація до легальної праці через невисокий рівень оплати. Це посилюється складнощами із працевлаштуванням соціально вразливих груп населення.

- ☑ Рівень офіційно зареєстрованого безробіття знизився у Журавненській громаді з понад двох сотень осіб у 2022 р. до лише кількох десятків у 2025 р. Така динаміка у т.ч. пояснюється й мобілізаційними процесами, виїздом населення за кордон та відмовою частини безробітних від реєстрації.
- ☑ Станом на середину 2025 р. найбільший попит у громаді спостерігається на робітничі професії, зокрема водіїв і продавців, а також на педагогічні кадри. Проте запропонований рівень заробітної плати за цими вакансіями суттєво поступається середньообласним показникам.

Загалом, ринок праці громади демонструє суперечливі риси: з одного боку – зниження офіційного безробіття та відсутність боргів із зарплати, з іншого – скорочення кількості зайнятих, низька оплата праці та домінування тіньового сектору. Це вказує на потребу в комплексній політиці стимулювання легальної зайнятості, диверсифікації економічної бази та підвищення якості робочих місць.

1.5. ІНФРАСТРУКТУРА ТА ПОСЛУГИ

Дорожньо-транспортна інфраструктура

Територією Журавненської громади проходить міжнародна автомобільна дорога загального користування державного значення Львів – Івано-Франківськ. Крім того, через громаду пролягає автомобільний шлях регіонального значення Р-84, який з'єднує населені пункти Львівської та Івано-Франківської областей, зокрема міста Жидачів, Журавно та Калуш. Загальна протяжність цього автошляху становить 280,3 км. Він був сформований відповідно до постанови Кабінету Міністрів України №1242 від 17 листопада 2021 р. шляхом об'єднання територіальних автошляхів Т-1425, Т-1419 та Т-0910. Шлях Р-84 має значний транзитний потенціал і стратегічне значення для економічного розвитку громади та регіону загалом.

Попри стратегічну важливість, більшість автомобільних доріг громади перебувають у критично аварійному стані, що потребує негайного капітального ремонту, а в окремих випадках – повної заміни дорожнього полотна. Особливо актуальним є продовження маршруту Львів – Подорожнє до села Сулятичі, оскільки старостат, що об'єднує три населені пункти, фактично відрізаний від транспортного сполучення з адміністративним центром громади.

На території громади відсутні залізничні магістралі, що обмежує можливості пасажирських і вантажних перевезень та зумовлює надмірну залежність від автомобільного транспорту.

Дороги та вулиці населених пунктів Журавненської громади належать до доріг місцевого значення комунальної власності (Додаток 3). Вони перебувають у розпорядженні Журавненської селищної ради та обліковуються на балансі Комунального підприємства «Журавно-водоканалсервіс». Загальна протяжність проїзної частини доріг комунальної власності громади становить близько 159,17 км.

За типом покриття дороги Журавненської громади поділяються на:

- ґрунтові дороги – шляхи без твердого покриття, придатні переважно для пересування у сухий період. Вони становлять найбільшу частку дорожньої мережі громади та потребують регулярного вирівнювання і підтримання проїзності за допомогою спеціальної техніки;
- дороги з білим гравійним покриттям – мають ущільнений шар гравію, проте вимагають періодичного вирівнювання для забезпечення належного стану;
- дороги з чорно-щебеним покриттям – асфальтобетонні шляхи, посилені щебеним шаром. Вони наявні лише в селищі Журавно та забезпечують якісніший рівень транспортного сполучення порівняно з іншими населеними пунктами громади. Водночас навіть ці дороги потребують системного обслуговування, зокрема поточного й капітального ремонту, щоб запобігти подальшій деградації покриття.

Переважання ґрунтових і гравійних доріг у громаді свідчить про недостатній рівень розвитку дорожньої інфраструктури. Це створює значні виклики для транспортної доступності, особливо в осінньо-зимовий період, коли погодні умови різко погіршують їх проїзність.

Значна частина доріг громади потребує: (1) проведення капітального та поточного ремонту з метою відновлення експлуатаційних характеристик; (2) інвентаризації (визначення фактичного стану та параметрів дорожньої мережі); (3) паспортизації (створення та оновлення технічних паспортів для належного обліку й управління).

Транспортне сполучення

Транспортні зв'язки на території Журавненської громади забезпечуються виключно автомобільним транспортом. Основним видом громадських перевезень є автобусне сполучення, яке використовується як для переміщень у межах громади, так і для сполучення з іншими населеними пунктами.

На території громади функціонує 9 автобусних маршрутів загального користування, які обслуговуються 15 транспортними засобами (табл. 1.5.1). Послуги перевезень надають два

основні перевізниками – ТзОВ ВТП «Жидачівавтотранс» та ТзОВ «Стрийський автопарк». Організацію перевезень здійснює Управлінням транспорту та зв'язку Львівської обласної державної адміністрації.

Таблиця 1.5.1. Мережа автобусних маршрутів загального користування Журавненської селищної територіальної громади³³

Номер маршруту	Назва маршруту	Вид маршруту	Кількість автобусів	Перевізник	Формуючий район	Територіальна громада (формуюча)
537	Львів – Подорожне	міжміський	1	ТзОВ «Жидачів-автотранс»	Стрийський	Жидачівська
532	Львів – Корчівка		1		Стрийський	Жидачівська
536	Львів – Чертіж		1		Стрийський	Жидачівська
532	Львів – Протеси		1		Стрийський	Жидачівська
532	Львів – Которино		1		Стрийський	Жидачівська
534	Львів – Монастирець		6		Стрийський	Жидачівська
781	Стрий – Корчівка		2		Стрийський	Стрийська
464	Стрий – Монастирець (через Дашаву)		1	ТзОВ «Стрийський автопарк»	Стрийський	Стрийська
460	Стрий – Журавно (через Подорожне)		1		Стрийський	Стрийська

Автобусне сполучення відіграє ключову роль у забезпеченні транспортної доступності жителів Журавненської громади до адміністративного центру, закладів соціальної сфери, а також у налагодженні сполучення з іншими територіями області. Водночас ефективність системи громадського транспорту є обмеженою через незадовільний стан дорожньої інфраструктури та значний рівень зношеності транспортних засобів.

У громаді також функціонують міжобласні автобусні маршрути, які забезпечують регулярне транспортне сполучення з громадами інших областей України. Організатором цих перевезень виступає КП Львівської обласної ради «Центральна диспетчерська служба пасажирських перевезень», що координує маршрути, графіки руху та здійснює адміністративний супровід. Обслуговування міжобласних рейсів забезпечує перевізник «Львівське АТП-14631», який виконує регулярні перевезення між населеними пунктами громади та іншими регіонами країни.

Суттєвим недоліком є відсутність на території громади зупинок громадського транспорту, обладнаних електронними табло з розкладом руху, що обмежує зручність і доступність для пасажирів.

Мобільний зв'язок та інтернет

Послуги мобільного зв'язку та доступу до бездротового інтернету на території Журавненської громади надають всі основні оператори – Київстар, Vodafone Україна, Lifecell. Проте не у всіх населених пунктах якість покриття та швидкість передачі даних є високою та стабільною (рис. 1.5.1).

На території громади функціонують 50 базових станцій стільникового зв'язку, які забезпечують покриття мобільними мережами різних технологій.

³³ За даними Журавненської селищної ради.

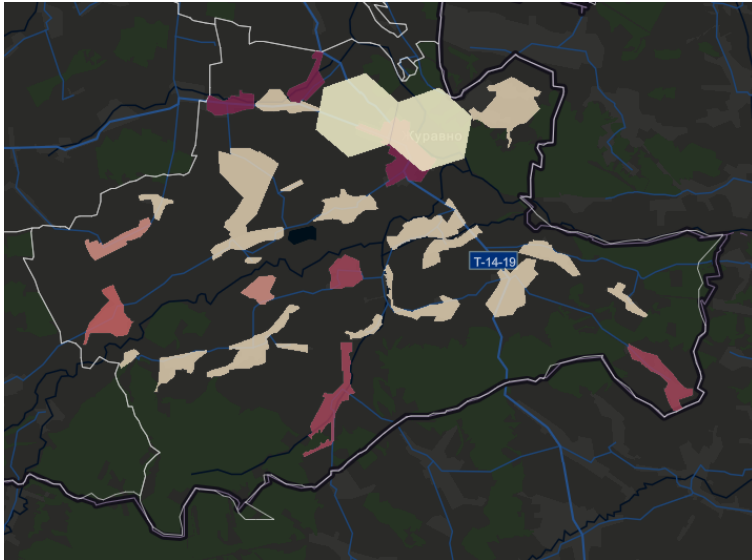


Рисунок 1.5.1. Забезпечення населення Журавненської селищної територіальної громади стільниковим зв'язком³⁴

Розподіл вишок за технологіями зв'язку свідчить про нерівномірність їх «сучасності»:

- 62% місцевих вишок забезпечують технологію мобільного зв'язку 2G (GSM). Це перший стандарт мобільного зв'язку, орієнтований на голосовий зв'язок із базовими можливостями передачі даних, зокрема SMS-повідомлень. GSM залишається популярним для телефонних дзвінків, але не відповідає сучасним вимогам до передачі даних;

- 22% вишок підтримують технологію 3G (UMTS). Ця технологія забезпечує покращену швидкість передачі даних і дозволяє користуватися мобільним інтернетом, мультимедіа та відео зв'язком;
- лише 16% базових станцій (8 одиниць) забезпечують найсучаснішу технологію мобільного зв'язку 4G (LTE), яка орієнтована на високошвидкісний інтернет і мультимедійні послуги, включаючи стримінг відео, онлайн-ігри та VoLTE (голос через LTE).

Станом на вересень 2025 р. частка об'єктів соціальної інфраструктури громади, підключених до волоконно-оптичних мереж становила 30,45%³⁵. Повністю забезпечена Інтернетом лише соціальна інфраструктура селища Журавно та сіл Антонівка і Любша (табл. 1.5.2).

Таблиця 1.5.2. Рівень забезпечення об'єктів соціальної інфраструктури населених пунктів Журавненської селищної територіальної громади доступом до волоконно-оптичних мереж, станом на вересень 2025 р.³⁶

Населений пункт	Частка об'єктів соціальної інфраструктури з Інтернетом, %
Журавно	100
Антонівка	100
Любша	100
Чертіж	75
Дубравка	67
Протеси	67
Сулятичі	50
Сидорівка	25
Зарічне	25

³⁴ Аналітичний портал Львівщини. URL: <https://apl.loda.gov.ua/portal/apps/sites/#/site/apps/78b19b3d94bd488db88adac32e65d95b/explore>

³⁵ Аналітичний портал Львівщини. URL: <https://apl.loda.gov.ua/portal/apps/sites/#/site/apps/78b19b3d94bd488db88adac32e65d95b/explore>

³⁶ Аналітичний портал Львівщини. URL: <https://apl.loda.gov.ua/portal/apps/sites/#/site/apps/78b19b3d94bd488db88adac32e65d95b/explore>

Об'єкти соціальної інфраструктури 18-ти із 27-ми (66,7%) населених пунктів громади (села Буянів, Володимирці, Демівка, Заgrabівка, Корчівка, Которини, Крехів, Лисків, Лютинка, Мазурівка, Маринка, Мельнич, Монастирець, Новошини, Подорожнє, Романівка, Старе Село, Тернавка) не підключені до волоконно-оптичних мереж.

Поштовий зв'язок

Львівська дирекція АТ «Укрпошта» є регіональним представництвом Національного оператора поштового зв'язку в Україні, яка надає послуги поштового зв'язку на території Журавненської селищної громади.

У громаді діє 1 стаціонарне (у селищі Журавно) та 3 пересувних відділення поштового зв'язку АТ «Укрпошта» (табл. 1.5.3). Загалом послугами АТ «Укрпошта» охоплено 25 із 27 населених пунктів громади.

Таблиця 1.5.3. Відділення АТ «Укрпошта» у Журавненській селищній територіальній громаді³⁷

Номер відділення	Населений пункт	Індекс	Тип відділення	Контактний номер телефону
№1	селище Журавно	81870	Селищне відділення поштового зв'язку	(239) 72-323
№67	с. Антонівка с. Любша с. Мазурівка с. Володимирці с. Подорожнє с. Маринка с. Сидорівка с. Сулятичі с. Крехів	79467	Віддалене відділення поштового зв'язку	+380 673853738
№77	с. Монастирець с. Протеси с. Старе Село с. Которини	79477	Віддалене відділення поштового зв'язку	+380 672267542
№63	с. Мельнич с. Лютинка с. Буянів с. Зарічне с. Лисків с. Романівка с. Корчівка с. Демівка с. Чертіж с. Дубравка с. Тернавка	79463	Віддалене відділення поштового зв'язку	+380 975878649

Упродовж 2020-2023 рр. АТ «Укрпошта» реалізувала проєкт з комп'ютеризації сільських поштових відділень, який передбачав: ремонт і модернізацію електромереж у відділеннях поштового зв'язку; оснащення відділень захисними решітками, що підвищує їх безпеку; закупівлю комп'ютерної техніки, маршрутизаторів із апаратним шифруванням для підключення до Інтернету через кабельні чи бездротові модеми (3G/4G). Відтак, у Журавненській селищній територіальній громаді автоматизовано одне відділення поштового зв'язку (у селищі Журавно), яке було обладнане сучасною комп'ютерною технікою та периферійним обладнанням (у решті населених пунктів громади функціонують пересувні відділення поштового зв'язку, які забезпечують надання поштових та фінансових послуг). Комп'ютеризація відділення дозволила покращити доступ населення до поштових послуг завдяки їх автоматизації; сприяла підвищенню якості надання фінансових послуг, таких як

³⁷ За даними Журавненської селищної ради.

оплата комунальних платежів, перекази чи отримання пенсій, що особливо актуально для малих населених пунктів, де відсутні банківські установи.

У селищі Журавно також функціонує відділення «Нової пошти», яке забезпечує доступність поштово-логістичних послуг для жителів громади. Це відділення знаходиться на балансі ФОП «Паращенко Дмитро Євгенович».

Житлово-комунальне господарство

Сфера житлово-комунального господарства Журавненської селищної територіальної громади стикається з типовими для України проблемами, зокрема високим рівнем зношеності основних засобів, у тому числі житлового фонду, інженерних комунікацій та інфраструктури, а також несвоєчасними розрахунками споживачів за отримані послуги.

Житловий фонд

Загальна площа житлового фонду Журавненської селищної територіальної громади становить 207,14 тис м².

Житловий фонд громади формують 5 багатоквартирних будинків (розташовані в селищі Журавно) та 5453 індивідуальних будинків. Також у громаді налічується 999 незаселених будинків та 66 нежитлових будинків, 1 аварійний/ветхий будинок.

Темпи нового будівництва загалом в громаді залишаються низькими, а будівництво комунального житла наразі не здійснюється. Приватне будівництво індивідуальних житлових будинків характерне переважно для сільських населених пунктів громади та частково для адміністративного центру.

Разом з тим, несприятлива демографічна ситуація, процеси урбанізації та міграції призвели до появи незаселених житлових будинків, особливо у сільській місцевості. Водночас наявність вільного житла під час війни дозволила громаді розмістити значну кількість внутрішньо переміщених осіб. Місцеві жителі часто надавали потребуючим житло безкоштовно, лише за умови покриття комунальних витрат.

Комунальні послуги

Протяжність **мережі водопостачання** у громаді становить 39,2 км, а **мережі водовідведення** – 6,9 км. Утім, централізоване водопостачання та водовідведення функціонують лише у селищі Журавно та селах Володимирці і Подорожнє, а в інших населених пунктах – відсутні. Послуги із водопостачання у громаді отримують 1 147 абонентів, а послуги із водовідведення – 298 абонентів (табл. 1.5.4).

Таблиця 1.5.4. Інформація щодо надання комунальних послуг на території Журавненської селищної громади³⁸

Послуга	Назва підприємства, що надає послугу	Населені пункти, які обслуговує підприємство	Кількість підключених абонентів, од.
Водопостачання	КП «Журавно-водоканалсервіс»	селище Журавно, с. Володимирці, с. Подорожнє	1147
Водовідведення	КП «Журавно-водоканалсервіс»	селище Журавно, с. Володимирці, с. Подорожнє	298
Теплопостачання		відсутнє	

³⁸ За даними Журавненської селищної ради.

Послуга	Назва підприємства, що надає послугу	Населені пункти, які обслуговує підприємство	Кількість підключених абонентів, од.
Газопостачання	ГК «НАФТОГАЗ» України (споживання газу)	селище Журавно, с.Любша, с.Антонівка, с.Мазурівка, с.Володимирці, с.Маринка, с.Подорожнє, с.Монастирець, с.Старе Село, с.Сидорівка, с.Сулятичі, с.Крехів, с.Чертіж, с.Дубравка, с.Тернавка, с.Мельнич, с.Буянів, с.Лютинка	4484
	ТОВ «Газорозподільні мережі України» (транспортування газу)	селище Журавно, с.Любша, с.Антонівка, с.Мазурівка, с.Володимирці, с.Маринка, с.Подорожнє, с.Монастирець, с.Старе Село, с.Сидорівка, с.Сулятичі, с.Крехів, с.Чертіж, с.Дубравка, с.Тернавка, с.Мельнич, с.Буянів, с.Лютинка	4484
Електропостачання	ТОВ «Львівенергозбут»	Селище Журавно, с.Любша, с.Антонівка, с.Мазурівка, с.Володимирці, с.Маринка, с.Подорожнє, с.Монастирець, с.Протеси, с.Которино с.Старе Село, с.Сидорівка, с.Сулятичі, с.Крехів, с.Чертіж, с.Дубравка, с.Тернавка, с.Мельнич, с.Буянів, с.Лютинка, с.Зарічне, с.Лисків, с.Романівка, с.Корчівка, с.Демівка, с.Новошино.	6452
Вивезення ТПВ	ФОП Колега М.І.	с.Любша, с.Антонівка, с.Мазурівка, с.Володимирці, с.Маринка, с.Подорожнє, с.Монастирець, с.Протеси, с.Старе Село, с.Сидорівка, с.Сулятичі, с.Крехів, с.Чертіж, с.Дубравка, с.Тернавка, с.Мельнич, с.Буянів, с.Лютинка, с.Зарічне, с.Лисків, с.Демівка, с.Новошино.	2100
	ДП «Комунальник» ТзОВ «Стрийсільрембуд»	селище Журавно	1060

Таким чином, частка помешкань громади, підключених до комунального водопостачання, становить 10,8%, а до комунального водовідведення – лише 2,8%.

У Журавненській громаді відсутні очисні споруди, за винятком єдиної діючої системи, яка функціонує при КЗ ЛОР «Журавненський будинок підтриманого проживання психоневрологічного типу» та забезпечує потреби виключно цього закладу.

Централізоване теплопостачання у громаді відсутнє. Місцеві жителі користуються індивідуальним опалення.

Отримувачами послуг **газопостачання** у громаді є 4 484 абоненти; рівень **газифікації** населених пунктів громади становить приблизно 67%. Послуги із розподілу газу надаються ГК «НАФТОГАЗ» України, а послуги із транспортування газу – «Газорозподільні мережі України».

Електропостачання у громаді надається ТОВ «Львівенергозбут». Його користувачами є 6452 абоненти.

Послуги зі **збору та вивезення побутових відходів** надають ДП «Комунальник» ТзОВ «Стрийсільрембуд» (у селищі Журавно; 1 060 абонентів) та ФОП Колега Мар'яна Ігорівна (у селах Любша, Антонівка, Мазурівка, Володимирці, Маринка, Подорожнє, Монастирець, Протеси, Старе Село, Сидорівка, Сулятичі, Крехів, Чертіж, Дубравка, Тернавка, Мельнич, Буянів, Лютинка, Зарічне, Лисків, Демівка та Новошино; всього 2 300 абонентів у 2025 р., що на 200 абонентів більше, ніж у 2024 р.). У селах Заграбівка, Корчівка та Которини послуги централізованого управління побутовими відходами не надаються.

Таким чином, частка домогосподарств, які уклали договори про централізоване управління відходами, становить 49% від загальної кількості домогосподарств громади.

Процес збору відходів здійснюється за двома способами – безконтейнерним і контейнерним, відповідно до затверджених графіків. Зібрані відходи захороняються на сміттєзвалищі, розташованому в м. Жидачів. Технологія утилізації передбачає втрамбування та дренажування.

Журавненською селищною радою затверджено правила **благоустрою населених пунктів** громади. Однак схема санітарного очищення населених пунктів станом на поч. 2025 р. не розроблена. Тарифи на житлово-комунальні послуги встановлюються виконавчим комітетом селищної ради. У 2023 р. витрати на організацію благоустрою населених пунктів громади склали 2 437,2 тис. грн, що становило 80,7% від відповідного планового показника. Плановий обсяг фінансування зазначених цілей у 2024 р. – 1 745,4 тис. грн.

Соціальна інфраструктура.

Дошкільна освіта

Дошкільна освіта є важливою сферою реалізації прав людини у забезпеченні рівних можливостей в отриманні освіти, є базою цілісного розвитку майбутніх громадян України, фундаментом творення нового освітнього процесу.

У 2025-2026 н.р. дошкільна освіта у Журавненській громаді забезпечувалася 5 закладами дошкільної освіти (далі – ЗДО), з яких 3 од. – функціонували при закладах загальної середньої освіти (табл. 1.5.5).

Таблиця 1.5.5. Історичний огляд функціонування дошкільної освіти в Журавненській селищній територіальній громаді³⁹

Показники	Навчальні роки				
	2021-2022	2022-2023	2023-2024	2024-2025	2025-2026
Кількість закладів дошкільної освіти, одиниць	6	6	6	5	5
<i>у тому числі</i> самостійні	3	3	3	2	2
дошкільні підрозділи при закладах загальної середньої освіти	3	3	3	3	3
Кількість дітей в закладах дошкільної освіти та дошкільних підрозділах при закладах загальної середньої освіти, осіб	170	164	156	129	123
Кількість персоналу в закладах дошкільної освіти, осіб	35	34	33	26	26

У 2025-2026 н.р. дошкільною освітою в громаді загалом було охоплено 123 дитини, що на 47 дітей менше, ніж у 2021-2022 н.р.

Заповненість вихованцями ЗДО громади у 2025-2026 н.р. була різною та коливалася в межах від 60% у Дошкільному структурному підрозділі Сулятицького КЗЗСО I-III ст. до 93,8% у Дошкільному структурному підрозділі Антонівського КЗЗСО I-II ст. (табл. 1.5.6).

³⁹ За даними Журавненської селищної ради.

Таблиця 1.5.6. Мережа закладів дошкільної освіти Журавненської селищної територіальної громади, 2025-2026 н.р.⁴⁰

№ з/п	Назва та місце розміщення	Рік побудови	Проектна потужність, місць	Наповненість, дітей	Заповненість дітьми, %	Кількість груп, од.	Кількість персоналу, осіб	Загальна площа приміщення, м ²
Заклади дошкільної освіти								
1	КЗДО «Пролісок», селище Журавно	1892	60	50	83,3	3	11	376
2	КЗДО «Ягідка», с. Володимирці	1974	40	29	72,5	2	9	220
Заклади дошкільної освіти при закладах загальної середньої освіти								
1	Дошкільний структурний підрозділ Монастирецького КЗЗСО I-III ст. ім. В. Поповича	1974	20	14	70,0	1	7	358
2	Дошкільний структурний підрозділ Антонівського КЗЗСО I-II ст.	1951	16	15	93,8	1	7	260
3	Дошкільний структурний підрозділ Сулятицького КЗЗСО I-III ст.	1988	20	12	60,0	1	5	250

У ЗДО організовано безкоштовне гаряче харчування дітей-сиріт, позбавлених батьківського піклування, дітей з малозабезпечених сімей, дітей із числа ВПО, а також дітей мобілізованих військових.

Видатки місцевого бюджету на дошкільну освіту у I півріччі 2025 р. становили майже 2,8 млн грн, що на 0,4 млн грн більше, ніж упродовж аналогічного періоду 2024 р.

Середня освіта

Мережу закладів загальної середньої освіти (далі – ЗЗСО) Журавненської громади у 2021-2022 н.р. формували 9 відповідних закладів. Однак, в межах оптимізації малокомплектних навчальних закладів було призупинено діяльність 3 закладів. Відтак, у 2025-2026 н.р. мережу закладів загальної середньої освіти громади формують 6 закладів (табл. 1.5.7).

Таблиця 1.5.7. Історичний огляд функціонування закладів загальної середньої освіти в Журавненській селищній територіальній громаді⁴¹

Показники	Навчальні роки				
	2021-2022	2022-2023	2023-2024	2024-2025	2025-2026
Кількість закладів загальної середньої освіти, одиниць	9	8	8	7	6
Кількість учнів у закладах загальної середньої освіти, осіб	1014	1045	995	912	858
Кількість вчителів у закладах загальної середньої освіти, осіб	163	158	159	150	150

У 2025-2026 н.р. у закладах загальної середньої освіти Журавненської громади навчалася 858 учнів. Порівняно із 2021-2022 н.р. кількість учнів у ЗЗСО громади знизилася на 15,4%.

Освітній процес у ЗЗСО громади у 2025-2026 н.р. забезпечувався 150 учителями, що на 8% менше, ніж відповідний показник 2021-2022 н.р.

⁴⁰ Інформаційна система управління освітою. URL: <https://lv.isuo.org/authorities/preschools-list/id/6299>.

⁴¹ За даними Журавненської селищної ради.

Завантаженість учнями ЗЗСО громади є досить низькою (табл. 1.5.8).

Таблиця 1.5.8. Мережа закладів загальної середньої освіти Журавненської селищної територіальної громади, 2025-2026 н.р.⁴²

№ з/п	Назва та місце розміщення	Тип закладу	Рік побудови	Проектна потужність, місць	Кількість учнів, осіб	Інклюзивна освіта		Кількість персоналу, осіб	Загальна площа приміщення, м ²
						кількість класів, од.	кількість учнів, осіб		
1	Журавнівський КЗЗСО школа-ліцей Журавненської селищної ради Львівської області	ліцей з початковою школою та гімназією; опорний заклад	1985 (рекон. у 1953 р.)	900	409	8	10	80	5427
2	Монастирецький КЗЗСО I-III ст. Журавненської селищної ради Львівської області	ліцей з дошкільним відділенням, початковою школою та гімназією	1974	400	141	3	3	40	2930
3	Сулятицький КЗЗСО I-III ст. Журавненської селищної ради Львівської області	ліцей з початковою школою та гімназією	1988	306	124	5	5	24	3120
4	Лисківська гімназія КЗЗСО I-III ст. Журавненської селищної ради Львівської області	гімназія з початковою школою	1979	320	46	1	1	19	3500
5	Володимирецький КЗЗСО I-II ст. Журавненської селищної ради Львівської області	гімназія з початковою школою	1969	130	74	5	7	19	1150
6	Антонівський КЗЗСО I-II ст. Журавненської селищної ради Львівської області	гімназія з дошкільним відділенням та початковою школою	1951	180	60	0	0	14	1845

Зокрема, Журавнівський КЗЗСО школа-ліцей та Володимирецький КЗЗСО I-II ст. завантажені приблизно наполовину, а завантаженість інших закладів – ще суттєво нижча (рис. 1.5.2).

Разом з тим, ефективність функціонування навчальних закладів громади суттєво ускладнюється через незадовільний стан більшості місцевих доріг, нестачу шкільних автобусів та високі витрати на утримання шкільного автопарку.

У 2023 р. громада придбала 2 нових шкільних автобуси на умовах співфінансування: із державного бюджету було виділено 4 034 488 грн, а з місцевого – 1 310 000 грн. Таким чином, станом на поч. 2025 р. у громаді наявні 6 шкільних автобусів.

У 2024-2025 н.р. здійснюється підвезення 334 учнів до 4 навчальних закладів із 23 населених пунктів.

Однією з ключових умов підвищення якості освітнього процесу є оснащення шкіл сучасними засобами навчання. Відразу після передачі загальноосвітніх закладів у власність громади розпочалася системна робота з поступового оновлення їхньої матеріально-технічної бази.

⁴² Львівська область. Інформаційна система управління освітою. URL: <https://lv.isuo.org/authorities/schools-list/id/6299>

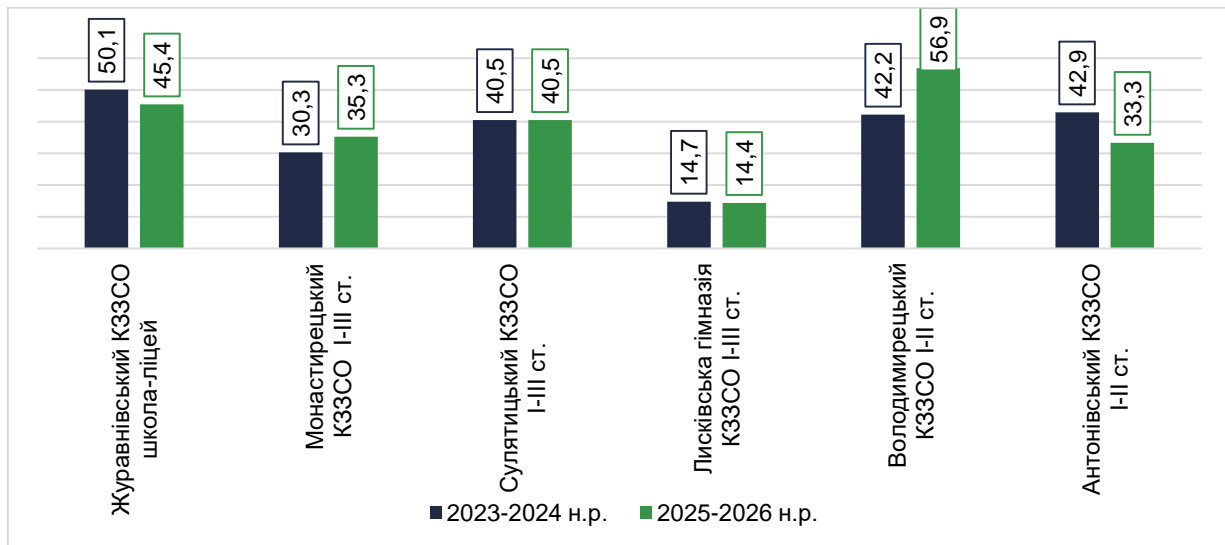


Рисунок 1.5.2. Завантаженість учнями закладів загальної середньої освіти Журавненської селищної територіальної громади⁴³

Поступове оновлення змісту освіти та модернізація освітнього середовища залишаються пріоритетами. За рахунок субвенцій з державного бюджету, а також коштів місцевого бюджету здійснюється забезпечення якісної, сучасної та доступної загальної середньої освіти відповідно до Концепції «Нова українська школа». Зокрема, кошти спрямовуються на закупівлю засобів навчання та обладнання (за винятком комп'ютерного) для учнів початкових класів, які навчаються за новими методиками.

У ЗЗСО громади організовано безкоштовне гаряче харчування (1-11 класи) дітей-сиріт, позбавлених батьківського піклування, дітей з малозабезпечених сімей, дітей із числа ВПО, дітей, які навчаються в інклюзивних класах, а також дітей мобілізованих військових.

Особливості освітнього процесу в умовах воєнного стану. У процесі підготовки до навчального процесу в умовах повномасштабної війни основні зусилля Відділу освіти Журавненської селищної ради були спрямовані на створення умов для безпечного перебування в закладах освіти учасників освітнього процесу. Зокрема, особлива увага приділялася облаштуванню укриттів у закладах освіти. Проводилися (із залученням представників ДСНС) лекції та тренінги з мінної безпеки, у межах яких учнів інформували про ризики, пов'язані з вибухонебезпечними предметами.

Для підвищення рівня безпеки у Журавнівському КЗЗО школі-ліцею встановлено систему відеоспостереження.

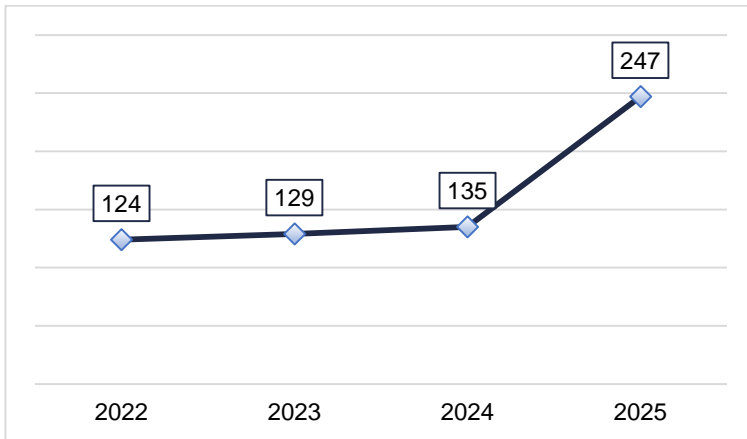
Разом з тим, у громаді існує потреба у модернізації матеріально-технічної бази закладів загальної середньої освіти, розширення мережі гуртків.

У Журавненській селищній територіальній громаді відсутні заклади професійно-технічної освіти.

Позашкільна освіта

У 2025 р. позашкільну освіту у Журавненській селищній територіальній громаді здобували 247 дітей, що удвічі більше, ніж у 2022 р. (рис. 1.5.3).

⁴³ Інформаційна система управління освітою. URL: <https://lv.isuo.org/authorities/preschools-list/id/6299>.



Станом на поч. 2025 р. у громаді рівень охопленості позашкільною освітою дітей шкільного віку становив 29,7%. Порівняно із 2022 р. цей показник зріс майже на 18 в.п. (рис. 1.5.4).

Позашкільна освіта у громаді надається Журавнівським комунальним закладом позашкільної освіти «Будинок дитячої та юнацької творчості» та Комунальним закладом «Мистецька школа».

Рисунок 1.5.3. Динаміка чисельності дітей, охоплених позашкільною освітою у Журавненській селищній територіальній громаді, 2022-2024 рр. (станом на поч. року)⁴⁴

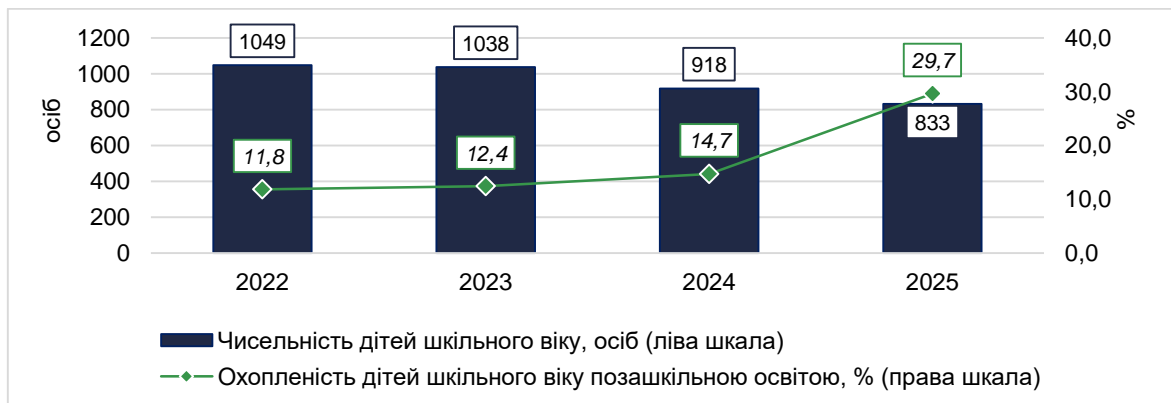


Рисунок 1.5.4. Динаміка охоплення дітей шкільного віку позашкільною освітою у Журавненській селищній територіальній громаді, 2022-2024 рр. (станом на поч. року)⁴⁵

Із бюджету Журавненської селищної територіальної громади упродовж січня-червня 2025 р. було скеровано 1 055,9 тис. грн на розвиток позашкільної освіти та заходи із позашкільної роботи з дітьми. Зазначений показник становив 2,8% від загального обсягу видатків місцевого бюджету на освіту.

Заклади позашкільної освіти тісно співпрацюють та приймають активну участь в усіх культурно-мистецьких та благодійних заходах, що проводяться у громаді. Разом з тим, існує необхідність модернізації матеріально-технічної бази позашкільних навчальних закладів та розширення мережі гуртків.

Охорона здоров'я

Медичне обслуговування населення Журавненської селищної територіальної громади здійснюється Комунальним некомерційним підприємством «Журавнівська міська лікарня» Журавнівської селищної ради Львівської області», а також 18 медичними пунктами тимчасового базування (у селах Любша, Мельнич, Монастирець, Новошино, Подорожне, Протеси, Старе Село, Чертіж, Сидорівка, Сулятичі, Антонівка, Буянів, Володимирці, Дубравка,

⁴⁴ За даними Журавненської селищної ради.

⁴⁵ За даними Журавненської селищної ради.

Зарічне, Корчівка, Которино та Лисків). Також у громаді надається мобільна паліативна допомога дорослим та дітям.

Станом на I півріччя 2025 р. послуги з охорони здоров'я у громаді надавалися 46 медичними працівниками. У їх структурі переважали медичні сестри/брати (76,1%; табл. 1.5.9).

Таблиця 1.5.9. Історичні дані щодо розподілу медичних працівників КНП «Журавнівська міська лікарня» Журавнівської селищної ради Львівської області»⁴⁶

Показники	2021	2022	2023	2024	I півріччя 2025 р.
Загальна кількість медичних працівників, осіб у тому числі:	48	48	48	46	74
чоловіків	1	1	1	1	7
жінок	47	47	47	45	67
лікарів, які надають послуги екстреної медичної допомоги	0	0	0	0	0
лікарів, які надають послуги первинної медичної допомоги (лікарі загальної практики-сімейної медицини, лікарі-педіатри)	5	5	5	5	5
лікарів, які надають послуги спеціалізованої медичної допомоги	6	6	6	6	6
медичних сестер (братів)	37	37	37	35	34
фахівців з реабілітаційної медицини	0	0	0	0	0
Загальна кількість медичних працівників пенсійного віку, осіб	6	6	8	8	13

Частка медичних працівників пенсійного віку станом на I півріччя 2025 р. становила 17,4%.

Станом на жовтень 2025 р. КНП «Журавнівська міська лікарня» укладено договори з Національною службою здоров'я України (далі – НСЗУ) на надання п'яти пакетів медичних послуг за Програмою медичних гарантій. Це⁴⁷:

1. Первинна медична допомога (пакет №1): консультації сімейних лікарів, терапевтів і педіатрів; координація діагностичних і лікувальних процесів.
2. Профілактика, діагностика, спостереження та лікування в амбулаторних умовах (пакет №9): проведення амбулаторних оглядів, обстежень і лікування; профілактичні заходи для попередження хвороб.
3. Стаціонарна паліативна медична допомога дорослим і дітям (пакет №23): надання допомоги пацієнтам із невиліковними хворобами в умовах стаціонару; полегшення симптомів і підтримка якості життя.
4. Мобільна паліативна медична допомога дорослим і дітям (пакет №24): виїзди мобільних бригад для надання паліативної допомоги вдома; психологічна, соціальна та медична підтримка пацієнтів і їхніх родин.
5. Супровід і лікування дорослих та дітей (пакет №51): інтегрований підхід до надання лікування пацієнтам із хронічними чи складними захворюваннями.

Загалом ці пакети охоплюють широкий спектр медичних послуг, спрямованих на забезпечення якості життя та доступності медичної допомоги. Загальний обсяг державного фінансування

⁴⁶ За даними Журавненської селищної ради.

⁴⁷ За даними Електронної карти місць надання послуг за програмою медичних гарантій. URL: https://edata.e-health.gov.ua/e-data/dashboard/pmg-services-map?utm_source=chatgpt.com

зазначених вище пакетів медичної допомоги у 2024 р. становив 10,4 млн грн, а у I півріччі 2025 р. – 5,8 млн грн. (рис. 1.5.4).

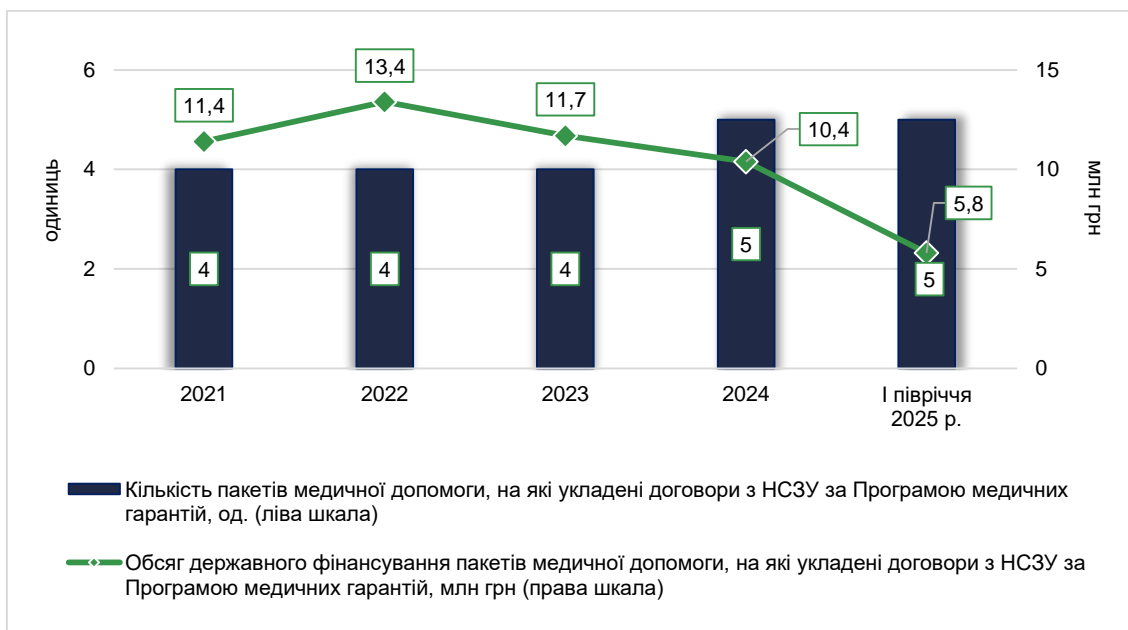


Рисунок 1.5.4. Динаміка обсягу державного фінансування пакетів медичної допомоги, на які укладені договори КНП «Журавнівська міська лікарня» з НСЗУ за Програмою медичних гарантій⁴⁸

Станом на поч. жовтня 2025 р. КНП «Журавнівська міська лікарня» Журавнівської селищної ради Львівської області було укладено 7 985 декларацій⁴⁹ про надання послуг первинної медичної допомоги населенню громади (табл. 1.5.10).

Таблиця 1.5.10. Статистика поданих декларацій про вибір лікаря первинної медичної допомоги у Журавненській селищній територіальній громаді, станом на поч. жовтня 2025 р.⁵⁰

Надавач послуг ПМД	Кількість декларацій, од.	Кількість лікарів, з якими підписано декларації, осіб	Кількість декларацій на 1-го лікаря, од.
Комунальним некомерційним підприємством «Журавнівська міська лікарня» Журавнівської селищної ради Львівської області»	7 985	5	1 597

Таким чином, рівень охоплення жителів первинною медичною допомогою у громаді становить 81,2%.

Станом на поч. жовтня 2025 р. з-поміж декларантів 36,3% становили особи віком 40-64 роки. Частка декларантів-дітей віком 0-5 років – лише 2,5% (рис. 1.5.5).

Послуги первинної медичної допомоги у громаді надають 5 лікарів, серед яких переважають лікарі загальної практики-сімейної медицини (77,9%). Щороку лікарі громади опрацьовують приблизно 18-18,5 тисяч звернень з приводу отримання первинної медичної допомоги.

⁴⁸ За даними Журавненської селищної ради.

⁴⁹ Статистика поданих декларацій про вибір лікаря первинної медичної допомоги. Національна служба здоров'я України. URL: <https://edata.e-health.gov.ua/e-data/dashboard/declar-stats>

⁵⁰ Статистика поданих декларацій про вибір лікаря первинної медичної допомоги. Національна служба здоров'я України. URL: <https://edata.e-health.gov.ua/e-data/dashboard/declar-stats>

Послуги паліативної допомоги у 2024 р. отримували 196 жителів громади. У 2023 р. цей показник становив 246 осіб (+138 осіб, порівняно із 2021 р.).

У громаді існує потреба у медичних працівниках-фахівцях з екстреної медичної допомоги та реабілітаційної медицини.

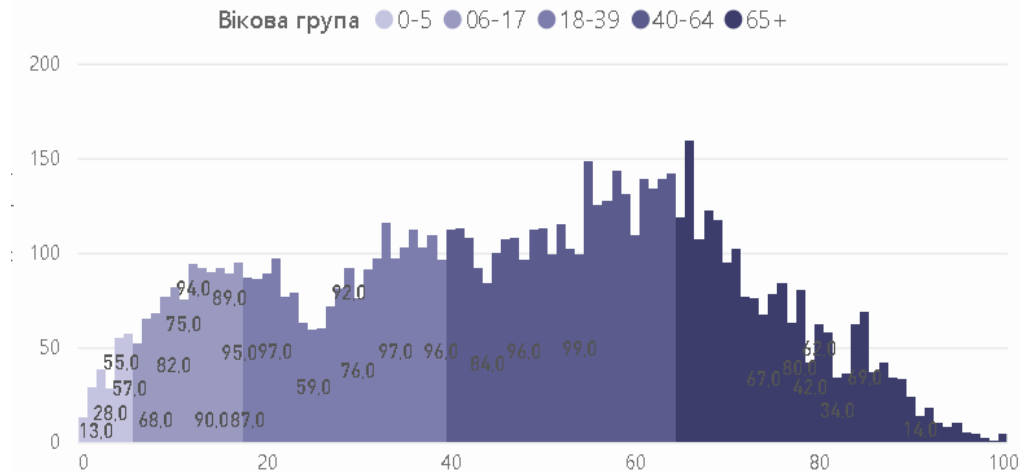


Рисунок 1.5.5. Віковий розподіл поданих декларацій про вибір лікаря первинної медичної допомоги у КНП «Журавнівська міська лікарня» Журавнівської селищної ради Львівської області», станом на поч. жовтня 2025 р.⁵¹

Відпуск лікарських засобів за е-рецептами у громаді здійснюють 3 аптеки. Усі вони розташовані у селищі Журавно. Два із зазначених аптечних закладів є учасниками державної програми реімбурсації лікарських засобів («Доступні ліки»).

У I півріччі 2024 р. на потреби сфери охорони здоров'я із бюджету Журавненської селищної територіальної громади було витрачено 926,4 тис. грн, що становило 1,6% від загального обсягу видатків місцевого бюджету (відповідні показники I півріччя 2024 р. – 605,6 тис. грн; 1,3%).

Культура

Заклади культури Журавненської громади відіграють важливу роль у збереженні національної культурної спадщини, популяризації народних традицій, звичаїв і ремесел. Вони є центрами культурного та духовного розвитку, місцями активного відпочинку для жителів громади, організації дозвілля для молоді, а також осередками творчої діяльності та розвитку особистості. Координацію цієї діяльності здійснює Відділ культури, туризму та охорони культурної спадщини Журавненської селищної ради.

Станом на поч. II півріччя 2025 р. мережа закладів культури громади включала 19 Народних домів (-1 од., порівняно із 2021 р.), 1 центральну бібліотеку та 9 її філій (-7 од., порівняно із 2021 р.), 1 музей. Утримання та функціонування цих закладів фінансується з бюджету громади. Детальну структуру мережі закладів культури громади представлено у табл. 1.5.11.

⁵¹ Статистика поданих декларацій про вибір лікаря первинної медичної допомоги. Національна служба здоров'я України. URL: <https://edata.e-health.gov.ua/e-data/dashboard/declar-stats>

Таблиця 1.5.11. Мережа закладів культури Журавненської селищної територіальної громади, поч. II півріччя 2025 р.⁵²

№ з/п	Назва закладу	Адреса	Місткість, осіб	Площа будівлі, м ²
Народні доми				
1	КУ «Центр культури і дозвілля (селище Журавно)»	пл. С.Бандери, 23	240	380
2	Філія (с.Антонівка)	вул. І.Франка, 61	100	126,8
3	Філія (с.Любша)	вул. В.Пилипчука, 91	120	462
4	Філія (с.Подорожне)	вул. Головатого, 8	156	114
5	Філія (с.Володимирці)	вул. С.Бандери, 43	138	130
6	Філія (с.Сулятичі)	вул. Шевченка, 34	200	227,44
7	Філія (с.Сидорівка)	вул. Шевченка, 5	147	154,6
8	Філія (с.Крехів)	вул. Зелена, 29	90	73
9	Філія (с.Мельнич)	вул. Л.Українки, 1	100	117,5
10	Філія (с.Буянів)	вул. Л.Українки, 73	70	127
11	Філія (с.Дубравка)	вул. Чорновола, 20	119	115,2
12	Філія (с.Чертіж)	вул. Центральна, 99	360	473,6
13	Філія (с.Лисків)	вул. Й. Ключика, 39	70	88
14	Філія (с.Корчівка)	вул. Горішна, 61	60	50
15	Філія (с.Зарічне)	вул. С.Бандери, 27	200	619
16	Філія (с.Новошини)	вул. Сагайдачного, 26	70	120
17	Філія (с.Монастирець)	вул. Центральна, 3	150	296
18	Філія (с.Которини)	вул. Зелена, 12	107	116
19	Філія (с.Старе Село)	вул. Б.Хмельницького, 20	150	145
Бібліотечна система				
1	КУ «Публічна бібліотека Журавненської селищної ради»	пл. С.Бандери, 23	3	82
2	Бібліотека-філія у с.Володимирці	вул. С.Бандери, 43	4	25
3	Бібліотека-філія у с.Зарічне	вул. С.Бандери, 27	10	100
4	Бібліотека-філія у с.Любша	вул. Пилипчука, 91	4	52
5	Бібліотека-філія у с.Мельнич	вул. Л.Українки, 15	2	28
6	Бібліотека-філія у с.Монастирець	вул. І.Франка, 4	6	124
7	Бібліотека-філія у с.Протеси	вул. Садова, 26	3	72
8	Бібліотека-філія у с.Старе Село	вул. Б.Хмельницького, 11	10	32
9	Бібліотека-філія у с.Сулятичі	вул. Т.Шевченка, 34	6	36
10	Бібліотека-філія у с.Чертіж	вул. Центральна, 89а	6	46
Музей				
1	Музей Богдана Януша	селище Журавно, вул. Валова, 13	30	54

Основна діяльність закладів культури громади спрямована на:

- створення умов для задоволення культурних потреб населення;
- підтримка та збереження осередків народних художніх промислів;
- розвиток аматорського мистецтва, самодіяльної народної творчості;
- створення та організацію діяльності творчих колективів, гуртків, студій, любительських об'єднань та клубів за інтересами, інших клубних формувань;
- підтримка соціально важливих культурно-творчих, пізнавально-розважальних, художньо-естетичних ініціатив;
- впровадження нових форм організації дозвілля відповідно до потреб населення;
- надання інформаційних та методичних послуг і консультацій культурно-дозвіллевим та іншим закладам в організації змістовного відпочинку.

Основними проблемами закладів культури громади є недостатня матеріально-технічна база, більшість з них потребують косметичного, а окремі – капітального ремонту.

⁵² За даними Журавненської селищної ради.

У I півріччі 2025 р. на потреби сфери культури і мистецтва із бюджету Журавненської селищної територіальної громади було витрачено 1,2 млн грн, що становило 2% від загального обсягу видатків місцевого бюджету (відповідні показники I півріччя 2024 р. – 1,4 млн грн; 3%).

Спортивна інфраструктура

Фізична культура і спорт є невід’ємною складовою виховного процесу дітей, підлітків і молоді; відіграє важливу роль у зміцненні здоров’я, підвищенні фізичних та функціональних можливостей організму, забезпеченні здорового дозвілля; сприяє збереженню активного способу життя населення.

У Журавненській селищній територіальній громаді приділяється значна увага підтримці та розвитку фізичної культури і спорту. Основними пріоритетами в цій сфері є залучення всіх верств населення до регулярних занять фізкультурою і спортом, зміцнення здоров’я громадян, а також виявлення й підтримка талановитих спортсменів серед школярів і молоді.

Спортивну інфраструктуру громади станом на поч. II півріччя 2025 р. формували 35 об’єктів (- 2 од., порівняно із 2021 р.; табл. 1.5.12). Їх утримання здійснюється коштами бюджету громади.

Таблиця 1.5.12. Об’єкти спортивної інфраструктури Журавненської селищної територіальної громади, 2024 р.⁵³

Показники	2021	2022	2023	2024	2025	Населені пункти, в яких розміщено об’єкт
	кількість, од.					
Стадіон	1	1	1	1	1	Стадіон «Спартак», селище Журавно
Футбольні поля, в т. ч. зі штучним покриттям	13	13	13	13	13	селище Журавно, с.Володимирці, с.Сулятичі, с.Монастирець, с.Подорожне, с.Сидорівка, с.Зарічне, с.Чертіж, с.Любша, с.Антонівка, с.Мельнич, с.Лисків, с.Старе Село
Спортивні майданчики	4	4	4	5	5	с.Володимирці, с.Сулятичі, с.Монастирець, селище Журавно, с. Антонівка.
Спортивні зали, в т.ч. шкільні	6	6	6	6	6	селище Журавно, с.Володимирці, с.Сулятичі, с.Монастирець, с.Антонівка, с.Лисків
Дитячі майданчики	9	9	10	10	10	с.Любша, с.Володимирці, с.Подорожне, с.Монастирець, с.Сулятичі, с.Чертіж (2 од.), с.Дубравка, с.Лютинка, селище Журавно
Разом	33	33	34	35	35	---

Низка об’єктів спортивної інфраструктури громади потребує капітального та поточного ремонту.

У 2024 р. на потреби сфери фізичної культури та спорту із бюджету Журавненської селищної територіальної громади було витрачено 85,8 тис грн, що становило 0,08% від загального обсягу видатків місцевого бюджету.

Соціальний захист та соціальне забезпечення

Важливим напрямом діяльності органів управління громадою є соціальний захист та соціальне забезпечення місцевого населення.

З метою надання **соціальних послуг** громадянам, які перебувають у складних життєвих обставинах і потребують сторонньої допомоги, у Журавненській селищній територіальній

⁵³ За даними Журавненської селищної ради.

громаді створено комунальну установу «Центр надання соціальних послуг Журавненської селищної ради». До складу Центру входять:

- 1) відділення соціальної допомоги вдома. В середньому навантаження на одного соціального робітника відділення складає 9 осіб-отримувачі соціальних послуг. У відділенні функціонує пункт прокату технічних та інших засобів реабілітації;
- 2) відділення соціальної допомоги для сімей, дітей та молоді. Одним з пріоритетних напрямів його діяльності є соціальний супровід сімей, які опинилися в складних життєвих обставинах. Особливу увагу приділяється учасникам АТО та їхнім сім'ям, а також членам сімей загиблих і зниклих безвісти захисників України. Вони отримують всебічну підтримку та допомогу у вирішенні актуальних життєвих питань.

Чисельність працівників Центру у I півріччі 2025 р. становила 16 осіб. З них 11 осіб – соціальних працівників. Кожен четвертий соціальний працівник – особа пенсійного віку.

Упродовж I півріччя 2025 р. загальна кількість соціальних послуг, які було надано Центром, становила 3 840 од. З них 23,4% – особам похилого віку.

При Журавненській селищній раді діє координаційна рада з питань запобігання та протидії домашньому насильству, насильству за ознакою статі та торгівлі людьми.

Перелік категорій населення – отримувачів соціальних послуг у Журавненській селищній територіальній громаді, представлено у табл. 1.5.13.

Таблиця 1.5.13. Категорії населення – отримувачі соціальних послуг у Журавненській селищній територіальній громаді⁵⁴

Показники	2021	2022	2023	2024	2025
Кількість внутрішньо переміщених осіб (ВПО), осіб	18	1522	83	134	---
Кількість ветеранів війни, осіб	---	---	---	---	---
Кількість осіб у складних життєвих обставинах, осіб	15	17	16	25	23
Кількість сімей, у складних життєвих обставинах, од.	8	12	8	14	14
Кількість сімей, які отримують державну соціальну допомогу малозабезпеченим сім'ям, од.	82	92	144	209	142
Кількість отримувачів субсидій на оплату житлово-комунальних послуг, осіб	202	322	488	483	296

У структурі отримувачів соціальних послуг у Журавненській селищній територіальній громаді упродовж 2021-2025 рр. переважали отримувачі субсидій на оплату житлово-комунальних послуг (за винятком 2022 р.).

Приблизно чверть отримувачів соціальних послуг у громаді – це малозабезпечені сім'ї, які отримують відповідну державну соціальну допомогу.

З метою підвищення рівня добробуту та якості життя населення громади, задоволення їхніх потреб у соціальному обслуговуванні й забезпечення доступності соціальних послуг, у громаді надаються послуги перукаря. За рахунок коштів місцевого бюджету в розмірі 100,0 тис. грн у 2023 р. було здійснено капітальний ремонт приміщення для надання перукарських послуг.

Центр надання соціальних послуг активно співпрацює з КНП «Журавнівська міська лікарня». В рамках цієї співпраці організуються медичні огляди отримувачі соціальних послуг спеціалістами лікарні, виїзні консультації лікарів, переоформлення договорів для громадян похилого віку та осіб з інвалідністю тощо.

⁵⁴ За даними Журавненської селищної ради.

Для надання гуманітарної допомоги внутрішньо переміщеним особам та особам, які опинилися у складних життєвих обставинах, Центр надання соціальних послуг співпрацює з БХФ «Карітас Стрийської Єпархії» (надаються продуктивні набори та засоби гігієни), БФ «Право на захист» (надаються продуктивні набори), Товариством Червоного Хреста України (надаються посуд, ковдри та засоби гігієни).

Соціально-правовий захист дітей у Журавненській селищній територіальній громаді забезпечується Службою у справах дітей Журавненської селищної ради. Її було створено відповідно до рішення Журавненської селищної ради від 18.02.2021 р. № 4-31 «Про створення Служби у справах дітей Журавненської селищної ради».

Основними напрями роботи Служби у сфері соціального захисту дітей є:

- запобігання дитячій бездоглядності та безпритульності;
- захист дітей-сиріт та дітей, позбавлених батьківського піклування;
- підвищення обізнаності суспільства щодо важливості поліпшення становища дітей;
- сприяння розвитку сімейних форм виховання дітей; забезпечення дотримання принципу пріоритетності сімейних форм для дітей-сиріт та дітей, позбавлених батьківського піклування;
- створення і впровадження заходів, спрямованих на забезпечення прав, свобод і законних інтересів дітей;
- усунення причин, які провокують негативні явища у дитячому середовищі;
- допомога сім'ям у складних життєвих обставинах: виявлення сімей з дітьми, які перебувають у складних обставинах, надання їм всебічної допомоги; створення умов для повернення дітей до біологічних родин;
- прийом громадян; об'єктивний, своєчасний та кваліфікований розгляд заяв, пропозицій і скарг.

У Журавненській селищній територіальній громаді запроваджено послугу патронату над дитиною.

Служба у справах дітей постійно співпрацює зі співробітниками ювенальної превенції та комунальною установою «Центр надання соціальних послуг». Зокрема, спільно з Центром щорічно організовуються святкові заходи до Дня захисту дітей.

Адміністративні послуги

З метою спрощення процедур надання адміністративних послуг, підвищення якості обслуговування громадян та суб'єктів господарювання, у Журавненській селищній територіальній громаді функціонує Центр надання адміністративних послуг (далі – ЦНАП). Проте будівля ЦНАПу потребує ремонту та облаштування приміщення у форматі «відкритого простору» відповідно до європейських стандартів.

Станом на поч. 2025 р. у ЦНАПі надається 348 адміністративних послуг. Штат включає трьох адміністраторів, які забезпечують надання соціальних послуг (72 послуги), а також державного реєстратора речових прав на нерухоме майно, який надає 8 основних послуг, серед яких державна реєстрація прав власності, обтяжень, облік безхазяйного нерухомого майна, внесення змін, скасування записів у Державному реєстрі речових прав на нерухоме майно та ін. Також забезпечено доступ до Державного земельного кадастру.

Для забезпечення більш комфортного обслуговування громадян у ЦНАПі організовано робочі місця для представників Пенсійного фонду, Центру зайнятості, Фонду соціального страхування, Бюро правової безоплатної допомоги.

Крім того, створені додаткові робочі місця для працівників селищної ради, які надають найбільш затребувані послуги, зокрема:

- нотаріальні дії, що здійснюються секретарем виконавчого комітету селищної ради;
- державна реєстрація актів цивільного стану, що також виконується секретарем виконавчого комітету;
- реєстрація та зняття з реєстрації місця проживання, яку здійснюють 10 службовців;
- видача довідок старостами з питань місцевого значення;
- послуги у сфері земельних відносин.

22 червня 2023 р. на базі ЦНАПу створено 7 віддалених робочих місць адміністраторів ЦНАП, де затверджено надання 107 адміністративних послуг.

Упродовж 2024 р. ЦНАП надав 7442 послуги (+2060 послуг, порівняно із 2023 р.), серед яких:

- 1) видача довідок – 275 послуг (-2402 послуги);
- 2) реєстрація/зняття з реєстрації місця проживання – 2184 послуги (+1345 послуг);
- 3) реєстрація нерухомості – 1384 послуги (+411 послуг);
- 4) надання соціальних послуг (допомоги) – 1671 послуга (+569 послуг);
- 5) видача довідок внутрішньо переміщеним особам (ВПО) – 26 послуг;
- 6) послуги земельного характеру – 1133 послуги (+868 послуг);
- 7) оформлення свідоцтв про народження – 29 послуг (-3 послуги);
- 8) оформлення свідоцтв про смерть – 194 послуги (+5 послуг);
- 9) нотаріальні дії – 292 послуги (+22 послуги);
- 10) консультації – 3198 послуг (+648 послуг);
- 11) обробка заяв – 36 послуг (-1639 послуг);
- 12) вихідна кореспонденція – 101 послуга (-2053 послуги);
- 13) вхідна кореспонденція – 481 послуга (-3010 послуг);
- 14) послуги, надані на віддалених робочих місцях:
 - фонд соціального страхування, Пенсійний фонд, Центр зайнятості – 120 послуг (+95 послуг);
 - адміністратори ЦНАП в старостинських округах – 2964 послуг;
 - послуги Державного земельного кадастру – 122 послуги (+118 послуг).

ЦНАП Журавненської селищної територіальної громади поступово розширює мережу адміністративних послуг.

У 2024 р. завдяки наданню адміністративних послуг до бюджету Журавненської селищної територіальної громади було залучено кошти в розмірі 310,1 тис. грн.

Громадські простори

Населення громади має обмежений доступ до якісно облаштованих громадських просторів (табл. 1.5.14).

Громадські простори в Журавненській селищній територіальній громаді є розвиненими переважно в адміністративному центрі – селищі Журавно. У більшості сільських населених пунктів відповідна інфраструктура є обмеженою або взагалі відсутньою.

Таблиця 1.5.14. Громадські простори у населених пунктах Журавненської селищної територіальної громади, 2024 р.⁵⁵

Населений пункт	Центральна площа	Сквери і парки	Дитячі майданчики	Спортивні поля	Освітлення громадських місць	Трогуари
селище Журавно	пл. Степана Бандери	парк Чарторійських, вул. Зелена, 12	1	1	присутнє	присутні
с.Зарічне	---	---	---	1	---	---
с.Лисків	---	---	---	1	---	---
с.Романівка	---	---	---	---	---	---
с.Демівка	---	---	---	---	---	---
с.Корчівка	---	---	---	---	---	---
с.Любша	---	---	1	1	частково присутнє	---
с.Антонівка	---	---	---	1	частково присутнє	---
с.Мазурівка	---	---	---	---	частково присутнє	---
с.Володимирці	---	---	1	1	частково присутнє	---
с.Маринка	---	---	---	---	частково присутнє	---
с.Подорожнє	---	---	1	1	частково присутнє	---
с.Монастирець	---	---	1	1	частково присутнє	---
с.Протеси	---	---	---	---	частково присутнє	---
с.Которини	---	---	---	---	---	---
с.Старе Село	---	---	---	1	частково присутнє	---
с.Сидорівка	---	---	---	1	частково присутнє	---
с.Сулятичі	---	---	1	1	частково присутнє	---
с.Крехів	---	---	---	---	частково присутнє	---
с.Чертіж	---	---	2	1	частково присутнє	---
с.Дубравка	---	---	1	---	---	---
с.Тернавка	---	---	---	---	частково присутнє	---
с.Мельнич	---	---	---	1	---	---
с.Буянів	---	---	---	---	---	---
с.Лютинка	---	---	1	---	---	---

Туристична інфраструктура, рекреація

Журавненська громада є осередком із потенціалом для розвитку кількох напрямків туризму:

1. Польський туризм. Завдяки багатій історичній та культурній спадщині громада має передумови стати привабливим осередком для польських туристів, зокрема в контексті вивчення «польської історії» селища Журавно, знайомства з архітектурними пам'ятками того часу, дослідження творчої спадщини польського літератора Миколая Рея тощо.
2. Європейський туризм. Громада підкреслює свою історичну роль у зупиненні турецької експансії в Європу, позиціонує себе як символ боротьби за захист Європи від мусульманської навали. У цьому контексті зацікавлення туристів можуть викликати пам'ятки, пов'язаних із битвою під селищем Журавно та підписанням мирного договору.
3. Український патріотичний туризм. Потенційно громада може стати місцем для проведення навчальних таборів та заходів патріотичних організацій. Громада спрямовує зусилля на збереження пам'яток боротьби Української повстанської армії та популяризацію місць, пов'язаних із національно-патріотичним рухом.

⁵⁵ За даними Журавненської селищної ради.

На території Журавненської селищної громади розташовано низку об'єктів культурної та історичної спадщини. Особливо цікавими для туристів будуть:



Рисунок 1.5.6. Палац Скшинських-Чарторийських у селищі Журавно

Палац Скшинських-Чарторийських (1904 р.; рис. 1.5.6). Спроекований видатним львівським архітектором Владиславом Садловським, відомим своєю майстерністю у поєднанні різних архітектурних стилів. Палац зведено у стилі французького ренесансу з елементами модерну. Палац відзначається витонченими фасадами, прикрашеними різьбленням і ліпниною, створеною майстром Пьотром Віталісом Харасімовичем. У ХІХ-ХХ ст. палац був центром культурного і суспільного життя місцевої знаті.

У 2004 р. будівля сильно постраждала від пожежі, із того часу палац не використовують. Нині він потребує реставрації та відновлення.

Ландшафтний парк Скшинських-Чарторийських. Закладений у ХVІІІ ст., парк був частиною маєтку Скшинських-Чарторийських і слугував важливим елементом архітектурно-ландшафтного ансамблю, до якого також входив палац. Парк був створений у стилі англійського ландшафтного парку, з мальовничими стежками, водоймами та природними композиціями. У середині ХІХ ст. парк був реконструйований і перепланований відомим ландшафтним архітектором Камілом Ямме, який надав йому більш гармонійного вигляду. У парку ростуть унікальні дерева, серед яких: тюльпанове дерево, якому понад 300 років, – одне з найстаріших в Україні; гінкго дволопатеве – рідкісний реліктовий вид; сосна стробус (білий бор), що є природною спадщиною України.

Пам'ятна кам'яна колона «Битва під Журавно». Увічнює події важливої битви ХVІІ ст.; присвячена 200-річчю підписання Журавнівського перемир'я 1676 р. Це перемир'я завершило битву під селищем Журавно, у якій польське військо під проводом Яна ІІІ Собеського зупинило наступ турецької армії. Журавнівське перемир'я стало значним дипломатичним успіхом, що фактично припинило експансію турецьких військ у Європу. Пам'ятник було встановлено у ХІХ столітті за ініціативи Евеліни Хаєцької, яка була власницею маєтку в Журавно. Вона впорядкувала місце підписання перемир'я та встановила кам'яну колону як символ миру й історичної перемоги. Колона виконана з каменю та має класичний, стриманий дизайн, характерний для пам'ятних знаків ХІХ ст. Її місце розташування підкреслює історичне значення подій, що мали вплив не лише на регіон, але й на всю Європу.

Споруда міської ратуші (рис. 1.5.7), зведена на поч. ХХ ст., коли селище Журавно було важливим місцевим адміністративним і торговельним центром.



Рисунок 1.5.7. Журавнівська ратуша

Ратуша слугувала адміністративним центром містечка, де вирішувалися питання управління, проводилися зібрання та засідання.

Будівля має оборонний тип конструкції, що є рідкісним для адміністративних будівель того періоду.

Вирізняється монументальністю та функціональністю, що поєднує архітектурну естетику й практичність. На фасадах ратуші й вежі майже немає елементів декору, тому вся будівля виглядає масивною і нагадує невеликий замок або храм оборонного типу.

В Україні збереглися лише три подібні об'єкти, що робить Журавнівську ратушу винятковою пам'яткою архітектури.

Утім, споруда потребує реставрації для збереження історико-архітектурної цінності. Нині в ратуші міститься «Народний дім» та кілька крамниць.

Водоспад Фантом. Один із найзагадковіших водоспадів Українських Карпат. Розташований біля підніжжя гори Бакоцино. Складається із 9 каскадів та спадає з висоти 8 м. Належить до так званих ефемерних водоспадів, адже знаходиться на потічку, що утворюється після інтенсивних дощів, та стікає з гори Бакоцино. За інших умов водоспаду нема. Під час активного періоду водоспад створює вражаючий потік води, що стікає по скельних уступах, утворюючи ефектний природний пейзаж.

Водночас туристична інфраструктура громади загалом залишається недостатньо розвиненою. Зважаючи на це, а також на незадовільний стан більшості місцевих доріг, що утруднює доступність громади для туристів, в сучасних умовах складно говорити про розвиток сфери туризму в громаді в середньостроковій перспективі.

Інфраструктура торгівлі та сфери послуг

Інфраструктура сфери торгівлі та послуг Журавненської селищної територіальної громади налічує понад 90 об'єктів (табл. 1.5.15).

Таблиця 1.5.15. Просторовий розподіл об'єктів інфраструктури сфери торгівлі та послуг на території Журавненської селищної громади, од. (станом на поч. II півріччя 2025 р.)⁵⁶

Назва населеного пункту	Кількість закладів торгівлі	Заклади надання інших послуг (перукарні, салони краси, майстерні тощо)	Відділення банків / банкоматів
селище Журавно	48	4	1 відділення АТ «Ощадбанк», 1 банкомат
с.Новошино	2	1	---
с.Зарічне	2	---	---
с.Лисків	1	---	---
с.Романівка	---	---	---
с.Корчівка	1	---	---

⁵⁶ За даними Журавненської селищної ради.

Назва населеного пункту	Кількість закладів торгівлі	Заклади надання інших послуг (перукарні, салони краси, майстерні тощо)	Відділення банків / банкоматів
с.Демівка	---	---	---
с.Любша	1	2	---
с.Антонівка	4	---	---
с.Мазурівка	1	---	---
с.Володимирці	2	---	---
с.Подорожне	1	---	---
с.Маринка	---	---	---
с.Монастирець	3	2	---
с.Старе Село	2	---	---
с.Которини	1	---	---
с.Протеси	3	---	---
с.Сидорівка	2	---	---
с.Крехів	---	---	---
с.Сулятичі	2	---	---
с.Чертіж	2	---	---
с.Тернавка	1	---	---
с.Дубравка	1	---	---
с.Мельнич	2	---	---
с.Лютинка	1	---	---
с.Буянів	1	---	---
Разом	84	9	2

Розвиток інфраструктури сфери торгівлі та послуг громади характеризується просторовою диспропорційністю, адже більшість її об'єктів (56,4%) локалізовані у селищі Журавно. При цьому, у зазначеному населеному пункті мешкає 29,5% від усього населення громади. Фактично йдеться про те, що жителі сільських населених пунктів змушені приїжджати до центру громади, щоб отримати різного роду послуги.

У структурі об'єктів інфраструктури сфери торгівлі та послуг Журавненської селищної територіальної громади переважають магазини.

Заклади надання інших послуг (перукарні, салони краси, майстерні тощо) наявні лише в селищі Журавно та селах Новошино, Любша та Монастирець.

У громаді наявні 7 закладів харчування (кафе, ресторани тощо). Натомість заклади розміщення (готелі, мотелі, садиби тощо) відсутні.

Фінансово-кредитні установи (відділення банків) та банкомати наявні лише у селищі Журавно. Зокрема, у тут розміщено одне відділення АТ «Ощадбанк», а також 1 банкомат. У Журавно також наявні 2 платіжні термінали самообслуговування Easyway, а у селі Монастирець – один такий термінал.

У громаді наявні 3 аптеки та 1 автозаправна станція, які також локалізовані у селищі Журавно.

Безпека та правопорядок у громаді

Важливою функцією органу управління громадою є захист населення, території, навколишнього природного середовища та майна від надзвичайних ситуацій, а також реагування на них.

З метою запобігання надзвичайним ситуаціям та оперативного реагування на них у разі виникнення при селищній раді діє комісія з питань техногенно-екологічної безпеки та надзвичайних ситуацій (ТЕБ та НС).

Повномасштабне вторгнення російської федерації в Україну, яке розпочалося наприкінці лютого 2022 р., зумовило необхідність посилення роботи Журавненської селищної ради щодо **цивільного захисту населення**.

Споруди цивільного захисту громади розташовані переважно в адміністративному центрі – селищі Журавно (6 із 15 укриттів), а також у найбільших селах громади (село Сулятичі – 2 укриття, села Антонівка, Протест, Монастирець, Володимирці, Дубравка, Чертіж та Лисків – по 1 укриттю)⁵⁷.

Укриття (загалом 15 од.) облаштовані переважно в житлових будинках, окремих навчальних закладах, закладах торгівлі та культури, що додатково розширює можливості для укриття жителів у разі виникнення надзвичайних ситуацій.

У громаді функціонують консультаційні пункти з питань цивільного захисту⁵⁸ – осередки просвітницько-інформаційної роботи і популяризації знань серед населення Журавненської громади з питань захисту та дій в умовах надзвичайних ситуацій. Вони забезпечують виконання завдань з навчання незайнятого у сферах виробництва та обслуговування населення захисту та діям в умовах надзвичайних, несприятливих побутових або нестандартних ситуацій. Такі пункти розміщені у селищі Журавно, а також селах Чертіж, Сидорівка, Монастирець, Зарічне, Володимирці, Любша та Мельнич. Графіки надання консультацій з питань цивільного захисту працівниками консультаційних пунктів на 2025 рік розміщені на офіційному веб-сайті Журавненської селищної ради за [посиланням](#).

Висновки

- ☑ Журавненська громада має базову транспортну доступність завдяки міжнародній трасі Львів–Івано-Франківськ і регіональній дорозі Р-84, однак відсутність залізниці та переважання ґрунтово-гравійних шляхів суттєво обмежують логістичний потенціал і якість перевезень. Стан місцевих доріг критичний: необхідні інвентаризація й паспортизація мережі, системний поточний і капітальний ремонт, а також продовження маршруту Львів-Подорожнє до Сулятичів. Мережа автобусних маршрутів формально покриває основні потреби, проте її ефективність стримується зношеним рухомим складом, слабкою дорожньою інфраструктурою. Пріоритети – модернізація покриття, оновлення автопарку, підвищення якості сервісу та цифровізація пасажирської інформації.
- ☑ Журавненська громада має базове покриття мобільним зв'язком усіх основних операторів, проте якість і швидкість передачі даних є нерівномірними: більшість базових станцій працюють за застарілими стандартами 2G і 3G, тоді як частка 4G-об'єктів залишається низькою. Лише третина об'єктів соціальної інфраструктури підключена до волоконно-оптичних мереж, повноцінний доступ мають лише Журавно, Антонівка та Любша, що створює цифрову нерівність між населеними пунктами.
- ☑ Система поштового зв'язку охоплює майже всі села громади завдяки поєднанню стаціонарного відділення у Журавному та трьох пересувних відділень АТ «Укрпошта», модернізованих у межах державної програми комп'ютеризації. Додатково жителі мають доступ до відділення «Нової пошти». Загалом громада забезпечена основними каналами комунікації.

⁵⁷ Дані про розташування захисних споруд цивільного захисту. Журавненська селищна рада. URL: <https://data.loda.gov.ua/dataset/b6634476-f1ca-44dd-92ea-7251dc97cc40>

⁵⁸ Рішення виконавчого комітету №148 «Про організацію роботи консультаційних пунктів з питань цивільного захисту на території Журавненської селищної територіальної громади». URL: <https://zhuravnenska-gromada.gov.ua/docs/1816433/>

- ☑ Журавненська громада має розвинену, але значною мірою зношену житлово-комунальну інфраструктуру. Житловий фонд переважно складається з індивідуальної забудови, темпи нового будівництва низькі. Централізоване водопостачання й водовідведення охоплюють лише незначну частину населення, теплопостачання відс Журавненська громада має розвинену, але значною мірою зношену житлово-комунальну інфраструктуру. Житловий фонд переважно складається з індивідуальної забудови, темпи нового будівництва низькі. Централізоване водопостачання й водовідведення охоплюють лише незначну частину населення, теплопостачання відсутнє, а рівень газифікації становить близько двох третин. Сфера поводження з побутовими відходами охоплює лише половину домогосподарств громади.утнє, а рівень газифікації становить близько двох третин. Сфера поводження з побутовими відходами охоплює лише половину домогосподарств громади.
- ☑ У Журавненській громаді спостерігається стале зменшення кількості дітей, охоплених дошкільною освітою, що супроводжується скороченням мережі закладів. Попри різну наповненість груп (від 60% до 93,8%), система дошкільної освіти залишається ключовою ланкою соціальної інфраструктури, однак потребує підвищення ефективності використання ресурсів та подальшої модернізації матеріально-технічної бази.
- ☑ Мережа закладів загальної середньої освіти громади перебуває в умовах оптимізації: кількість шкіл скоротилася з 9 у 2021-2022 н.р. до 6 у 2025-2026 н.р., а чисельність учнів зменшилася на 15,4%. Низький рівень завантаженості шкіл, транспортні та інфраструктурні обмеження ускладнюють ефективність освітнього процесу. Попри це, поступове оновлення матеріально-технічної бази та реалізація Концепції «Нова українська школа» створюють передумови для підвищення якості освіти, хоча потреба у модернізації та розширенні позакласних форм діяльності залишається актуальною.
- ☑ Позашкільна освіта демонструє позитивну динаміку: охопленість дітей зросла майже удвічі (до 29,7% у 2025 р.), що свідчить про підвищення зацікавленості учнів у творчих і культурних практиках. Водночас збереження тенденцій розвитку вимагає модернізації матеріально-технічної бази та розширення мережі гуртків, оскільки ресурсна обмеженість може стримувати подальший розвиток позашкільної освіти.
- ☑ Система медичного обслуговування забезпечує базову доступність ПМД (81,2% охоплення; 7 985 декларацій) і паліативної допомоги, однак кадрова структура є вразливою через високу частку середнього персоналу та 17,4% фахівців пенсійного віку, а також дефіцит спеціалістів з екстреної та реабілітаційної медицини. Державне фінансування за пакетами ПМГ є суттєвим, проте для стійкої якості послуг потрібні цільові інвестиції в кадрове оновлення, реабілітаційні сервіси й територіальну доступність аптечної мережі поза адміністративним центром громади.
- ☑ Мережа закладів культури Журавненської громади збережена, але оптимізована, що за умов обмеженого фінансування (2% від загального обсягу видатків бюджету у I півріччі 2025 р.) посилює інфраструктурний знос і потребу в ремонтах. Для підтримки культурної активності необхідні інвестиції в матеріально-технічну базу та модернізацію послуг з орієнтацією на попит молоді й громади загалом.

Попри наявність 35 об'єктів спортивної інфраструктури (із збереженням основних видів інфраструктури), фінансування спорту в громаді є мінімальним (0,08% від загального обсягу видатків бюджету у 2024 р.). Пріоритетом є капітальні та поточні ремонти і програмне завантаження об'єктів для підвищення охоплення населення регулярними заняттями спортом.
- ☑ Центр надання соціальних послуг демонструє інституційну спроможність (3 840 послуг за I півріччя 2025 р.; міжвідомча взаємодія з КНП, НУО), однак навантаження

на персонал і частка працівників пенсійного віку знижують адаптивність системи. Структура потреб зміщується в бік підтримки малозабезпечених сімей і отримувачів субсидій, що потребує адресних інструментів і розширення послуг за місцем проживання.

- ☑ Просторова доступність громадських просторів у Журавненській громаді має виразний центризм: більшість відповідних об'єктів зосереджені у селищі Журавно, тоді як сільські населені пункти відчують інфраструктурний дефіцит.

Попри значний історико-культурний потенціал громади (палац, парк, унікальна ратуша, природні локації), розвиток туризму стримується слабкою інфраструктурою прийому, браком доріг належної якості та сервісів розміщення. Середньострокова перспектива розвитку туризму можлива лише за умов реставрації ключових об'єктів, поліпшення транспортної доступності та формування базових туристичних послуг.

1.6. МІСТОБУДУВАННЯ

Містобудівна документація є інструментом регулювання планування, забудови та іншого використання територій. А стратегічні документи, у тому числі програми економічного, соціального та культурного розвитку територій повинні узгоджуватись з містобудівною документацією відповідного рівня.

Основним видом містобудівної документації на місцевому рівні, призначеним для обґрунтування довгострокової стратегії планування та забудови території, є генеральний план.

У Журавненській громаді актуальні генеральні плани наявні лише у селищі Журавно, а також селах Новошини, Антонівка, Любша, Мазурівка, Зарічне, Тернавка та Протеси (Додаток 4).

Генеральні плани сіл Мельнич, Буянів, Володимирці, Лисків, Дубравка, Чертіж, Монастирець, Старе Село, Сулятичі, Сидорівка та Крехів були розроблені у 1970-19980-х рр. Відтак, вони потребують оновлення/актуалізації. Натомість містобудівна документація сіл Лютинка, Заграбівка, Маринка, Подорожнє, Корчівка, Демівка та Которини потребує виготовлення.

Висновок

- ☑ У Журавненській селищній територіальній громаді актуальні генеральні плани наявні лише в адміністративному центрі – селищі Журавно, та селах Новошини, Антонівка, Любша, Мазурівка, Зарічне, Тернавка та Протеси.

У 42,3% населених пунктів громади існує потреба в оновленні/актуалізації містобудівної документації, оскільки поточні Генеральні плани були розроблені ще у 1970-1980-х рр. Водночас 27% населених пунктів потребують розроблення містобудівної документації.

1.7. ЕКОНОМІЧНИЙ РОЗВИТОК ТА ПІДПРИЄМНИЦТВО

Упродовж 2022-2025 рр. у Журавненській громаді простежувалося стійке зростання кількості зареєстрованих суб'єктів господарювання. Зокрема, станом на поч. 2022 р. їх налічувалося 323 од., а на поч. 2025 р. – 387 од. (+19,8%; рис. 1.7.1).

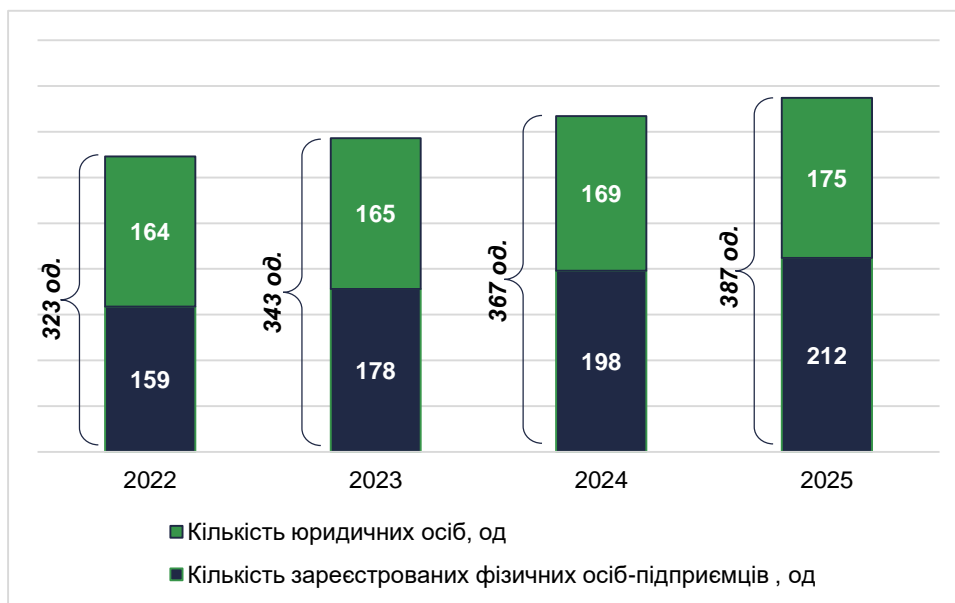


Рисунок 1.7.1. Динаміка кількості суб'єктів господарювання, зареєстрованих у Журавненській селищній територіальній громаді, станом на поч. року, од.⁵⁹

Зростання кількості суб'єктів господарювання у Журавненській громаді, попри складні умови воєнного часу, свідчить про активізацію підприємницької діяльності та формує основу для розширення податкової бази, створення нових робочих місць і підвищення економічної спроможності громади.

У структурі суб'єктів господарювання Журавненської громади у 2022 р. простежувався майже паритет між юридичними особами (164 од.) та ФОПами (159 од.). Проте упродовж 2023-2025 рр. відбувалася поступова трансформація у бік зростання частки ФОПів: їхня кількість збільшилася на 33,3% (з 159 од. до 212 од.), тоді як кількість юридичних осіб зросла лише на 6,7% (з 164 од. до 175 од.). Таким чином, станом на поч. 2025 р. 54,8% суб'єктів господарювання громади становили ФОПи, решту 45,8% – юридичні особи. Це свідчить про поступове посилення ролі малого бізнесу та самозайнятості в структурі економіки громади.

Проте, кількість суб'єктів господарювання у розрахунку на 10 тис. мешканців у Журавненській громаді залишаються нижчими, ніж середні показники по області, та Стрийському району (табл. 1.7.1), що підкреслює потенціал для подальшого розвитку бізнес-середовища.

Економічним ядром громади є її адміністративний центр – селище Журавно.

⁵⁹ Портал місцевої статистики Львівщини. Статистика Львівщини. Економіка. URL: <https://stat.loda.gov.ua/category/ekonomika/>

Таблиця 1.7.1. Динаміка кількості суб'єктів господарювання у розрахунку на 10 тис. мешканців (на поч. року), од.

Показники	Кількість суб'єктів господарювання у розрахунку на 10 тис. мешканців			
	юридичні особи		ФОПів	
	2022 рік	2025 рік	2022 рік	2025 рік
Львівська область	313	316	368	470
Стрийський район	173		271	
Журавненська громада	150	178	145	216

Галузева структура економіки

У структурі економіки Журавненської громади (за кількістю активних суб'єктів господарювання) домінують сфера послуг (насамперед, торгівля, надання інформаційно-телекомунікаційних послуг, а також надання інших видів послуг) та сільське господарство (рис. 1.7.2).

Більшість сервісних суб'єктів господарювання становлять ФОПи. Найбільше з них працюють у сфері оптової і роздрібної торгівлі (39,9%). Другим за значимістю напрямом діяльності ФОПів громади є сфера інформації та телекомунікацій (15,9%). Важливою є також присутність ФОПів у переробній промисловості (6,3%) та професійній, науковій і технічній діяльності (6,6%), що вказує на поступове урізноманітнення структури малого бізнесу.

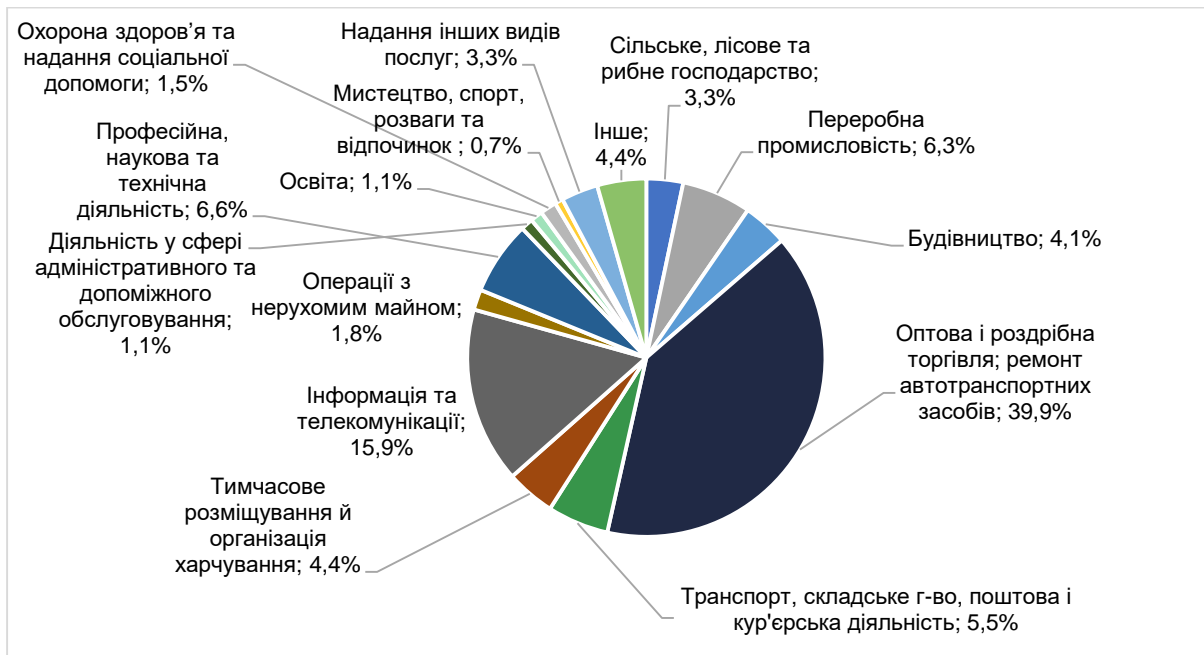
Юридичні особи мають вагоміші позиції у сфері сільського, лісового та рибного господарства (31), освіти (10), будівництва (11) та надання інших видів послуг (29). Це відображає більш стабільні та інституційно закріплені напрями діяльності, що потребують більших ресурсів і організаційної форми. Водночас у таких секторах, як охорона здоров'я та освіта, спостерігається поєднання юридичних осіб і ФОПів, що формує змішану модель функціонування.

Загалом структура суб'єктів господарювання демонструє подвійний тренд: з одного боку – переважання ФОПів у сферах торгівлі, цифрових послуг та професійної діяльності, з іншого – концентрація юридичних осіб у базових секторах економіки громади (аграрний сектор, будівництво, соціальні послуги). Це свідчить про формування багатопрофільної економіки громади, де малий бізнес відіграє ключову роль у динамічних і гнучких сегментах, тоді як юридичні особи забезпечують стабільність у базових напрямках розвитку.

Разом із тим, у 2024 році 24,1% усіх податків і зборів до місцевого бюджету забезпечили суб'єкти господарювання, що працюють у сфері сільського господарства, а ще 17,5% – підприємства, установи та організації сфери державного управління й оборони.



(а) – юридичні особи



(б) – ФОП

Рисунок 1.7.2. Структура економіки Журавненської селищної територіальної громади за кількістю активних суб'єктів господарювання, станом на кін. липня 2025 р., %

Потенційні інвестиційні майданчики

Станом на II півріччя 2025 р. у Журавненській громаді сформовано 8 інвестиційних пропозицій (табл. 1.7.2).

Таблиця 1.7.2. Перелік потенційних інвестиційних майданчиків на території Журавненської селищної громади⁶⁰

№ з/п	Стислий опис; місце знаходження	Цільове призначення	Форма власності	Власник (власники)	Площа, га
1	Господарській двір; с. Которино, за межами населеного пункту	Землі промисловості	комунальна	Журавненська селищна рада	5,0
2	Об'єкт комунальної власності (школа); с. Мельнич, в межах населеного пункту	Виробничий цех			0,20
3	Господарській двір; селище Журавно, за межами населеного пункту	Землі промисловості			11,0
4	Земельна ділянка; селище Журавно	Пасовище			0,05
5	Господарський двір; с.Зарічне, за межами населеного пункту	Землі промисловості			8,0609
6	Земельна ділянка; селище Журавно	Землі промисловості			11,5
7	Земельна ділянка; Подорожненський рудник, с.Подорожне	Землі товарного виробництва			30,0
8	Земельна ділянка; с.Новошино	Землі промисловості			8,6

Існуючі інвестиційні пропозиції підсилюють потенціал громади в контексті активізації місцевого розвитку. Водночас для успішного залучення інвесторів необхідно завчасно підготувати відповідні майданчики та забезпечити їх підключення до інженерних комунікацій, що дозволить у найкоротші терміни розпочати виробничу діяльність. Важливим позитивним чинником є готовність органу місцевого самоврядування сприяти оперативному підключенню інвестиційних об'єктів до інженерних мереж за умови їх оренди потенційними інвесторами.

Висновки

- ☑ Упродовж 2022-2025 рр. у Журавненській громаді простежується позитивна динаміка підприємницької активності: кількість суб'єктів господарювання зростає майже на 20%, що свідчить про стійкість місцевої економіки навіть в умовах війни.

Структура підприємництва зазнала якісних змін: зростає роль малого бізнесу та самозайнятості, про що свідчить збільшення частки ФОПів до 54,8%. Це зумовлює більшу гнучкість економічної системи та розвиток динамічних сегментів – торгівлі, цифрових послуг, професійної діяльності.

Водночас юридичні особи залишаються базою економічної стабільності у ключових секторах – аграрному виробництві, будівництві, соціальних та освітніх послугах. Таким чином формується багатопрофільна структура, де поєднуються гнучкість малого бізнесу та інституційна сталість крупніших підприємств.

- ☑ Наявність восьми інвестиційних майданчиків свідчить про цілеспрямовані зусилля громади щодо залучення інвестицій. Проте ключовою умовою їх успішної реалізації є підготовка інфраструктури (підведення інженерних мереж, комунікацій), що дозволить скоротити терміни запуску виробництва і зробить громаду привабливішою для інвесторів.

⁶⁰ За даними Журавненської селищної ради.

1.8. ФІНАНСОВИЙ СТАН ТА БЮДЖЕТ ТЕРИТОРІАЛЬНОЇ ГРОМАДИ

Бюджет Журавненської селищної територіальної громади формується відповідно до норм Бюджетного та Податкового кодексів України.

У 2021-2022 рр. бюджет Журавненської громади був профіцитним: доходи перевищували видатки (у 2021 р. на майже 7,0 млн грн, у 2022 р. – на 4,8 млн грн). У 2023 р. в умовах економічної нестабільності, спричиненої повномасштабним вторгненням, ситуація змінилася – видатки зростали швидше, ніж доходи, що призвело до дефіциту бюджету (≈1,2 млн грн). У 2024 р. громада знову досягла профіциту: доходи (105,8 млн грн) перевищили видатки (100,2 млн грн) на понад 5,5 млн грн. Обсяг доходів місцевого бюджету станом на кін. I півріччя 2025 р. становив майже 67 млн грн, що на 80,4 тис. грн перевищувало обсяг видатків (рис. 1.8.1).

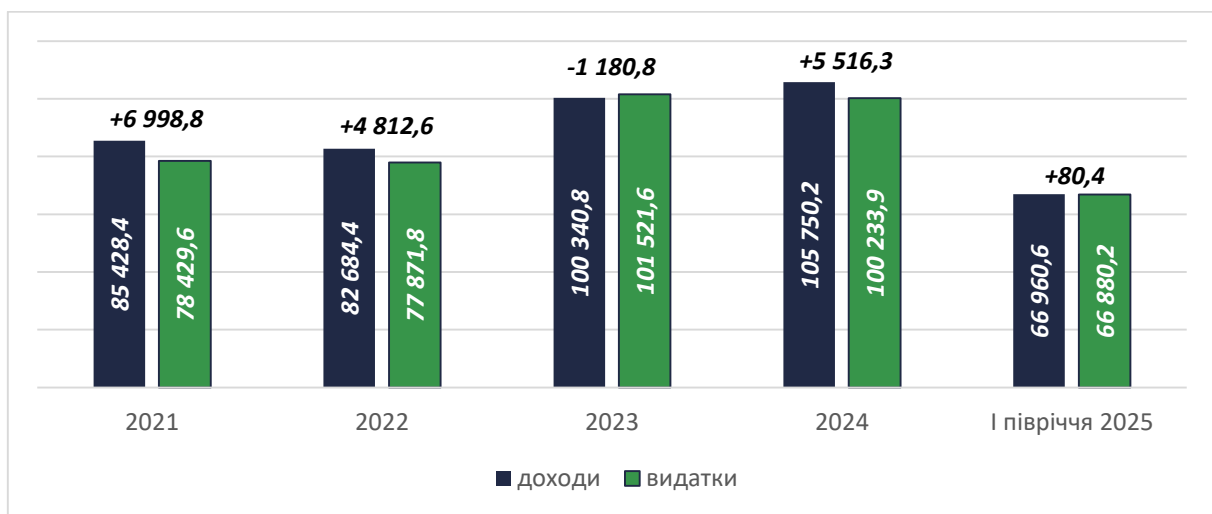


Рисунок 1.8.1. Динаміка доходів та видатків бюджету Журавненської селищної територіальної громади, 2021-I півріччя 2025 рр., тис. грн⁶¹

За підсумками I кв. 2025 р. обсяг надходжень загального фонду бюджету Журавненської громади у розрахунку на 1 жителя становив 1 005 грн, що на 439 грн перевищувало відповідний показник I кв. 2024 р.⁶²

Зросли упродовж вказаного періоду й видатки місцевого бюджету у розрахунку на 1 жителя. Зокрема, у I кв. 2025 р. їх обсяг склав 2 293 грн проти 1 590 грн у I кв. 2024 р.⁶³

Доходи місцевого бюджету

Рівень виконання дохідної частини бюджету Журавненської громади упродовж 2023-2024 рр. залишався високим, що свідчить про належний рівень бюджетної дисципліни та ефективне управління фінансовими ресурсами.

У 2024 р. доходи бюджету зросли порівняно з 2023 р. на 5 409,5 тис. грн та становили 105 750,2 тис. грн (табл. 1.8.1), що свідчить про позитивну динаміку фінансового забезпечення громади.

⁶¹ Державний веб-портал бюджету для громадян Openbudget. URL: <https://openbudget.gov.ua/>.

⁶² Бюджети територіальних громад України: інформаційно-аналітичний дашборд. URL: <https://decentralization.gov.ua/>.

⁶³ Бюджети територіальних громад України: інформаційно-аналітичний дашборд. URL: <https://decentralization.gov.ua/>.

Таблиця 1.8.1. Структура доходів бюджету Журавненської селищної територіальної громади у 2023 р. та січні-листопаді 2024 р.⁶⁴

Надходження	2023			2024			I півріччя 2025 р.		
	виконано за період, тис. грн	рівень виконання, % до уточненого річного розпису	частка у загальному обсязі доходів бюджету, %	виконано за період, тис. грн	рівень виконання, % до уточненого річного розпису	частка у загальному обсязі доходів бюджету, %	виконано за період, тис. грн	рівень виконання, % до уточненого річного розпису	частка у загальному обсязі доходів бюджету, %
Податкові надходження	29 532,4	106,6	29,4	37 730,0	115,4	35,7	21 244,5	57,5	35,7
Неподаткові надходження	2 405,8	209,3	2,4	3 489,1	248,1	3,3	1 341,7	96,1	2,3
Доходи від операцій з капіталом	132,7	737,5	0,1	---	---	---	321,0	---	0,5
Офіційні трансферти	68 269,8	90,8	68,0	64 530,9	99,4	61,0	36 550,4	68,6	61,5
Разом	100 340,7	97,8	---	105 750,2	106,8	---	59 457,7	64,9	---

У I кв. 2025 р. обсяг доходів загального фонду бюджету Журавненської громади у розрахунку на 1 жителя склав 1 005 грн. Зазначений показник був у 2,4 рази нижчим, порівняно із відповідним середньообласним параметром⁶⁵.

Основним джерелом наповнення місцевого бюджету залишаються *офіційні трансферти*, хоча їхня частка знизилася з 68% у 2023 р. до 61% у 2024 р. Відповідний показник I півріччя 2025 р. – 61,5%.

Доходи від операцій з капіталом у 2023 р. становили лише 0,1% від загального обсягу доходів місцевого бюджету, а у 2024 р. були відсутні. Відповідний показник I півріччя 2025 р. – 0,5%. Це вказує на епізодичний характер зазначеного джерела доходів. Незначною у структурі доходів місцевого бюджету залишається й частка *неподаткових надходжень* – лише приблизно 2,5-3,5%.

Понад третину доходів бюджету громади у 2024 р. становили *податкові надходження* (а у 2023 р. – майже 30%). Бюджетоутворюючим податком для Журавненської громади є ПДФО. У 2024 р. зазначеного податку надійшло 18 176,7 тис. грн, що на 2 657,9 тис. грн більше, ніж у 2023 р. (табл. 1.8.2).

Таблиця 1.8.2. Динаміка і структура податкових надходжень до бюджету Журавненської селищної територіальної громади, 2023-2024 рр.⁶⁶

Податкові надходження	2023 рік		2024 рік		Зміна (+/-), 2024 р. щодо 2023 р.	
	сума, тис. грн	частка у загальному обсязі податкових надходжень, %	сума, тис. грн	частка у загальному обсязі податкових надходжень, %	Фактичний обсяг, тис. грн	Частка у загальному обсязі доходів місцевого бюджету, в.п.
Податки на доходи, податки на прибуток, податки на збільшення ринкової вартості, у т.ч.:	15519,0	52,5	18176,9	48,2	2657,9	-4,4

⁶⁴ Державний веб-портал бюджету для громадян. URL: <https://openbudget.gov.ua/>.

⁶⁵ Бюджети територіальних громад України: інформаційно-аналітичний дашборд. URL: <https://decentralization.gov.ua/>.

⁶⁶ Державний веб-портал бюджету для громадян. URL: <https://openbudget.gov.ua/>.

Стратегія розвитку Журавненської селищної територіальної громади до 2027 року
(з перспективою дії до 2034 року)

Податкові надходження	2023 рік		2024 рік		Зміна (+/-), 2024 р. щодо 2023 р.	
	сума, тис. грн	частка у загальному обсязі податкових надходжень, %	сума, тис. грн	частка у загальному обсязі податкових надходжень, %	Фактичний обсяг, тис. грн	Частка у загальному обсязі доходів місцевого бюджету, в.п.
податок на доходи фізичних осіб	15518,8	52,5	18176,7	48,2	2657,9	-4,4
податок на прибуток підприємств та фінансових установ комунальної власності	0,1	0,0	0,2	0,0	0,1	0,0
Рентна плата за використання інших природних ресурсів	597,5	2,0	1350,7	3,6	753,2	1,6
Внутрішні податки на товари та послуги (акцизи)	930,4	3,2	1509,0	4,0	578,6	0,8
Місцеві податки і збори, у т.ч.:	12479,8	42,3	16686,6	44,2	4206,8	2,0
податок на майно	6420,8	21,7	7876,4	20,9	1455,6	-0,9
єдиний податок	6058,9	20,5	8810,2	23,4	2751,3	2,8
Інші податки та збори	5,5	0,0	6,7	0,0	1,2	0,0
Разом	29532,4	---	37730,0	---	8197,6	---

У січні-червні 2025 р. до бюджету громади надійшло 9 353,4 тис. грн ПДФО, що становило 44% від загального обсягу податкових надходжень.

На рис. 1.8.2 представлено ТОП-7 найбільших платників ПДФО громади (станом на кін. I півріччя 2025 р.).

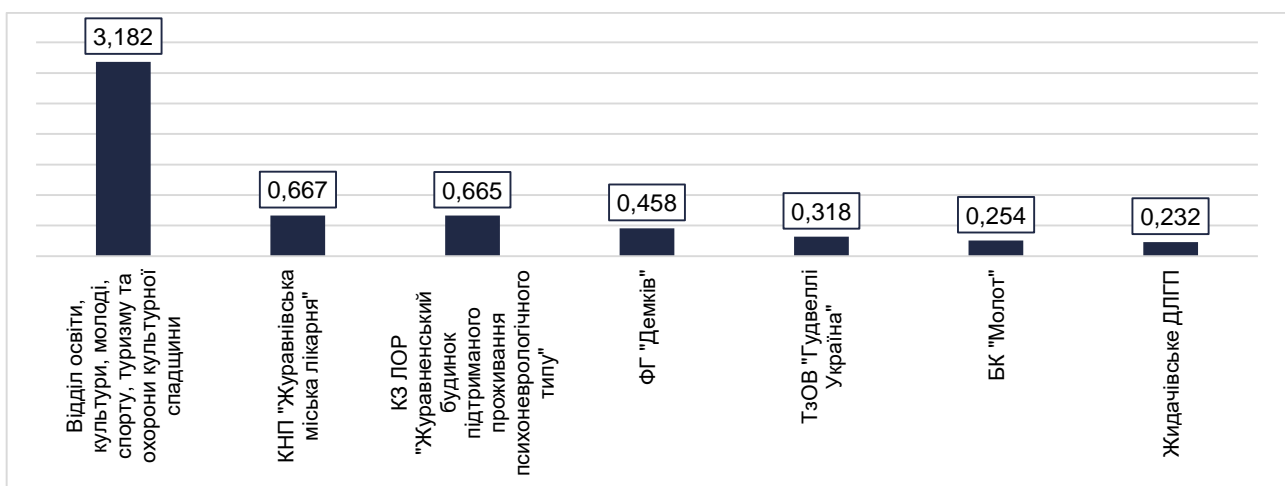


Рисунок 1.8.2. ТОП-7 найбільших платників ПДФО до бюджету Журавненської селищної територіальної громади, кін. I півріччя 2025 р.⁶⁷

⁶⁷ За даними Журавненської селищної ради.

Традиційно найбільші обсяги ПДФО до бюджету громади надходять від юридичних осіб бюджетної сфери (зокрема, Відділу освіти, культури, молоді, спорту, туризму та охорони культурної спадщини, КНП «Журавнівська міська лікарня», КЗ ЛОР «Журавненський будинок підтриманого проживання психоневрологічного типу»).

Податок на прибуток підприємств та фінансових установ комунальної власності не має істотного значення для формування бюджету громади, адже обсяги його надходжень (наприклад, у I півріччі 2025 р. – лише 0,2 тис. грн) є незначними.

Натомість у 2023-2024 рр. спостерігалось зростання ролі *місцевих податків* у формуванні власних ресурсів громади. Упродовж зазначеного періоду їх обсяг зріс з 12 479,8 тис. грн до 16 686,6 тис. грн, а частка у доходах бюджету – відповідно з 42,3% до 44,2%.

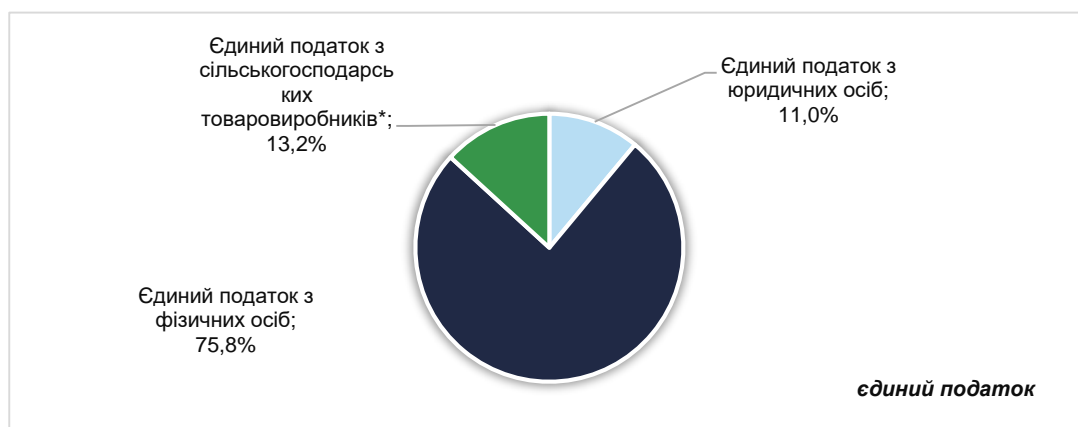
У I кв. 2025 р. частка місцевих податків і зборів у структурі дохідної частини бюджету Журавненської громади становила 45,1%, при цьому відповідний середній показник у Львівській області – 35,8%⁶⁸.

У розрахунку на 1 жителя Журавненської громади станом на I кв. 2024 р. припадало 236 грн, а у I кв. 2025 р. – 453 грн місцевих податків і зборів. Відповідні середні показники по громадах Львівської області – 473 грн та 792 грн.

Обсяг надходжень *податку на майно* зріс з 6 420,8 тис. грн до 7 876,4 тис. грн (+1 455,6 тис. грн), утім його частка у загальних доходах місцевого бюджету зменшилася з 21,7% до 20,9%. У структурі податків на майно суттєво переважала *орендна плата з юридичних осіб*. У 2023-2024 рр. її частка коливалася в межах 57,5-58% (рис. 1.8.2).

Обсяг надходжень *єдиного податку* зріс з 6 058,9 тис. грн до 8 810,2 тис. грн (+2 751,3 тис. грн). Його частка у доходах бюджету громади зросла з 20,5% до 23,4%, що свідчить про активізацію малого та середнього підприємництва та важливу роль цього платежу у наповненні бюджету. Упродовж аналізованого періоду трохи більше $\frac{3}{4}$ у структурі єдиного податку займав *єдиний податок з фізичних осіб* (рис. 1.8.3).

На відміну від більшості громад Львівської області, до бюджету Журавненської громади у 2023 р. – I півріччі 2025 р. не надходили туристичний збір, а також збір за місця для паркування транспортних засобів.



(а)

⁶⁸ Бюджети територіальних громад України: інформаційно-аналітичний дашборд. URL: <https://decentralization.gov.ua/>.



(б)

Рисунок 1.8.3. Структура місцевих податків і зборів, сплачених до бюджету Журавненської селищної територіальної громади, 2024 р., %⁶⁹

Примітка:

* – єдиний податок з сільськогосподарських товаровиробників, у яких частка сільськогосподарського товаровиробництва за попередній податковий (звітний) рік дорівнює або перевищує 75%

Ставки місцевих податків та зборів на 2026 рік. У 2026 р. до місцевого бюджету громади справлятимуться наступні податки і збори: єдиний податок; податок на нерухоме майно, відмінне від земельної ділянки; земельний податок; транспортний податок (табл. 1.8.3).

Таблиця 1.8.3. Ставки місцевих податків і зборів, встановлені у Журавненській селищній територіальній громаді на 2026 р.⁷⁰

Вид податку	Об'єкт оподаткування	Ставки оподаткування в громаді	Граничні ставки оподаткування згідно чинного законодавства
Єдиний податок	I група	10%	10% від прожиткового мінімуму
	II група	20%	20% від мінімальної заробітної плати
Податок на нерухоме майно, відмінне від земельної ділянки	Житлова нерухомість	0,50%	1,5% від мінімальної заробітної плати за 1 м ² з фізичної / юридичної особи
	Не житлова нерухомість	0,50%	1,5% від мінімальної заробітної плати за 1 м ² з фізичної / юридичної особи
Плата за землю	Земельні ділянки, які перебувають у власності або користуванні	1%	5%
	Земельні частки (паї), які перебувають у власності	1%	3%

⁶⁹ Державний веб-портал бюджету для громадян. URL: <https://openbudget.gov.ua/>

⁷⁰ За даними Журавненської селищної ради.

Транспортний податок	легкові автомобілі, з року випуску яких минуло не більше п'яти років (включно) та середньо ринкова вартість яких становить понад 375 розмірів мінімальної заробітної плати, встановленої законом на 1 січня податкового (звітного) року	25000	25 000 гривень за кожен легковий автомобіль
-----------------------------	---	-------	---

Єдиний податок. На території громади Журавненською селищною радою встановлено максимально допустимі (відповідно до норм Податкового кодексу) розміри ставок єдиного податку: для платників податків I групи – 10% від прожиткового мінімуму, а для платників податків II групи – 20% від мінімальної заробітної плати.

Податок на нерухоме майно, відмінне від земельної ділянки. Журавненською селищною радою не здійснено зонування території громади. Відтак зазначений вище податок на усій території громади справляється за однаковими ставками. Крім того, ставка податку є однаковою, не залежно від типу нерухомого майна (житлова/нежитлова нерухомість) та платника податку (фізична/юридична особа).

Ставки податку на нерухомість у громаді встановлено на рівні, суттєво нижчому ніж максимально можлива відповідно до норм Податкового кодексу (1,5% розміру мінімальної заробітної плати за 1 м² бази оподаткування).

Плата за землю. На території громади земельний податок справляють за ставками, суттєво нижчими ніж максимально можливі відповідно до норм Податкового кодексу.

Транспортний податок. Транспортний податок у громаді встановлений відповідно до норм Податкового кодексу – у розмірі 25 тис. грн за кожен легковий автомобіль-об'єкт оподаткування.

Журавненська селищна рада на 2026 рік не встановлювала ставки збору за місця для паркування транспортних засобів та туристичного збору. Відтак, на території громади ці платежі у 2026 році не підлягатимуть справлянню.

Видатки бюджету

У 2021-2024 рр. видатки бюджету громади характеризувалися зростанням частки фінансування освітньої сфери, сектору державного управління та соціального захисту. Водночас фінансування економічної діяльності та житлово-комунального господарства залишалось нестабільним.

У 2023 р. загальний обсяг видатків бюджету Журавненської громади становив 101 521,1 тис. грн, а у 2024 р. дещо знизився – до 100 233,9 тис. грн (табл. 1.8.4).

Станом на I кв. 2025 р. у розрахунку на 1 жителя Журавненської громади припадало 2 293 грн видатків загального фонду місцевого бюджету, що на 703 грн перевищувало відповідний показник I кв. 2024 р. При цьому, аналогічний середній показник по громадах Львівської області становив I кв. 2025 р. 2 839 грн проти 2 225 грн I кв. 2024 р.⁷¹.

Найбільшу питому вагу у структурі видатків громади традиційно займає сфера *освіти* – 56,4% у 2023 р., 64,3% у 2024 р., а у I півріччі 2025 р. – 63,8%. Зростання частки видатків на освіту свідчить про підвищення потреб фінансування цієї галузі.

У 2023 р. обсяг видатків місцевого бюджету на освіту становив 57 269,5 тис. грн, а у 2024 р. 64 408,6 тис. грн.

⁷¹ Бюджети територіальних громад України: інформаційно-аналітичний дашборд. URL: <https://decentralization.gov.ua/>.

Таблиця 1.8.4. Динаміка і структура видатків бюджету Журавненської селищної територіальної громади (функціональна класифікація), 2023-2024 рр.⁷²

Видатки бюджету	2023 рік			2024 рік		
	Виконано за період, тис. грн	Рівень виконання до уточненого річного розпису, %	Частка видатків у загальному обсязі видатків місцевого бюджету, %	Виконано за період, тис. грн	Рівень виконання до уточненого річного розпису, %	Частка видатків у загальному обсязі видатків місцевого бюджету, %
Загальнодержавні функції	14 540,1	91,1	14,3	20 981,6	95,6	20,9
Громадський порядок, безпека та судова влада	1 524,8	95,7	1,5	1 307,1	87,5	1,3
Економічна діяльність	12 501,8	89,6	12,3	803,4	75,9	0,8
Охорона навколишнього природного середовища	871,4	99,1	0,9	1 038,3	99,9	1,0
Житлово-комунальне господарство	2 437,2	80,7	2,4	1 423,4	77,4	1,4
Охорона здоров'я	4 573,1	93,9	4,5	2 144,5	88,2	2,1
Духовний та фізичний розвиток	4 106,1	96,4	4,0	2 838,6	89,4	2,8
Освіта	57 269,5	96,7	56,4	64 408,6	93,1	64,3
Соціальний захист та соціальне забезпечення	3 697,1	104,1	3,6	5 287,9	102,7	5,3
Разом	101 521,1	94,6	100,0	100 233,9	93,4	100,0

У I кв. 2025 р. у розрахунку на 1 жителя громади припадало 1 549 грн видатків на освіту. Відповідне середнє значення по громадах Львівської області становило 1 685 грн.

У структурі видатків бюджету громади на освіту традиційно найбільшу частку займають *видатки на загальну середню освіту* (рис. 1.8.4). Загалом, у сфері освіти видатки місцевого бюджету найперше здійснюються на оплату праці (у т.ч. нарахування на заробітну плату) працівників сфери, оплату енергоносіїв, закупівлю продуктів харчування тощо.

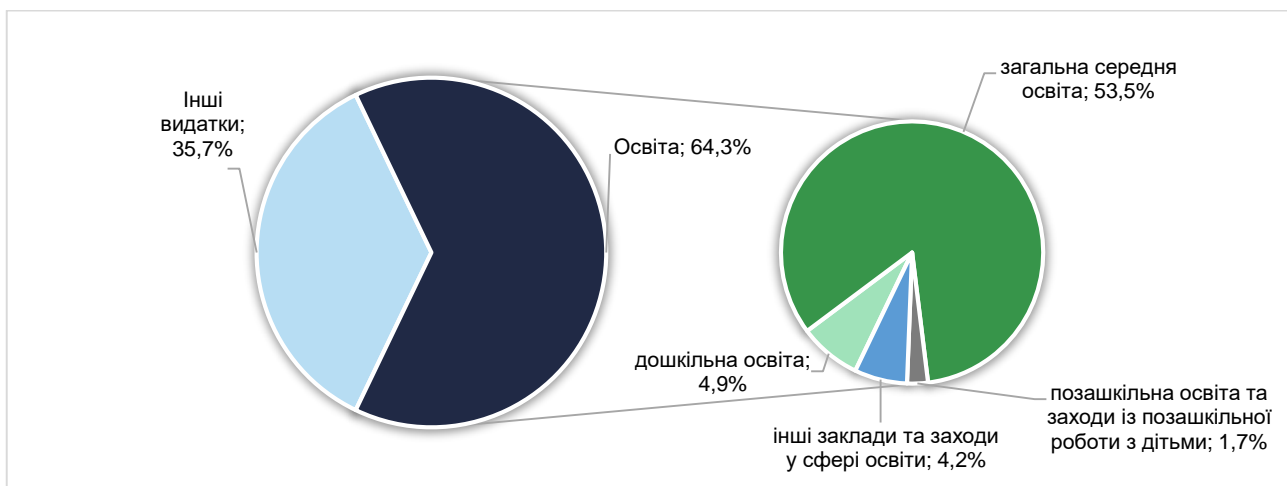


Рисунок 1.8.4. Частка видатків на освіту у структурі видатків бюджету Журавненської селищної територіальної громади, 2024 р., %⁷³

⁷² Державний веб-портал бюджету для громадян. URL: <https://openbudget.gov.ua/>

⁷³ Державний веб-портал бюджету для громадян. URL: <https://openbudget.gov.ua/>

Обсяг видатків бюджету Журавненської громади на освіту за рахунок освітньої субвенції у 2024 р. склав 33 765,3 тис. грн або 52,4% від загального обсягу витрат на освіту. Відповідний показник 2023 р. – майже 54%.

У структурі видаткової частини місцевого бюджету видатки на *загальнодержавні функції* становили 14,3% у 2023 р. і зросли до 20,9% у 2024 р. Утім, в розрахунку на 1 жителя зазначені видатки (1 350 грн у 2024 р.) не перевищували відповідного середньообласного показника (1 661 грн)⁷⁴.

Видатки на *соціальний захист і соціальне забезпечення* демонструють поступове зростання як в абсолютному вимірі, так і в структурі загального обсягу видатків місцевого бюджету (з 2,6% у 2021 р. до 5,3% у 2024 р.). Це вказує на посилення соціальної складової місцевої бюджетної політики.

Натомість динаміка фінансування *економічної діяльності* місцевим бюджетом характеризується різкими коливаннями. Якщо у 2021 р. частка відповідних видатків становила 7,4% від загального обсягу видатків бюджету, то у 2022 р. різко скоротилася до 1,4%, у 2023 р. зросла до 12,3%, а у 2024 р. знову знизилася до 0,8%. Це свідчить про нестабільність фінансування економічних програм і проєктів розвитку.

Оптимізація мережі поліклінік загального профілю та амбулаторій і модернізація відповідної інфраструктури, активна фаза яких у Журавненській громаді припала на 2023 р., зумовили суттєве зростання видатків на *охорону здоров'я* порівняно із 2021 р. (+82%) та 2022 р. (+167,1%). Зокрема, частка зазначених видатків в структурі видаткової частини місцевого бюджету становила 4,5% на противагу 2-3% у попередні роки. Утім, у 2024 р. видатки на охорону здоров'я склали 2 144,5 тис. грн, що становило 2,1% від загального обсягу видатків бюджету громади. Щорічно найбільша частка видатків у сфері охорони здоров'я скеровується на фінансування лікарень загального профілю (відповідний показник 2023 р. – 90,5%, а 2024 р. – 99,2%).

Повномасштабна війни росії проти України, яка розпочалася наприкінці лютого 2022 р., зумовила суттєве зростання видатків місцевих бюджетів територіальних громад України на *громадський порядок та безпеку*. Якщо бюджетом Журавненської громади у довоєнний 2021 р. вказаний напрямок було профінансовано у розмірі 90 тис грн (0,1% від загального обсягу видатків місцевого бюджету), то на аналогічні цілі у 2023 р. витрачено майже у 17 разів більше коштів (1 524,8 тис. грн або 1,5% від загального обсягу видатків місцевого бюджету).

Видатки на *житлово-комунальне господарство та сферу духовного й фізичного розвитку* залишаються важливими елементами фінансування життєдіяльності громади, утім демонструють скорочення як в абсолютному значенні, так і в питомій вазі щодо загального обсягу видатків місцевого бюджету.

Видатки на *охорону довкілля* у громаді упродовж 2021-2024 рр. не перевищували 1% від загального обсягу видатків місцевого бюджету.

Видатки бюджету Журавненської громади за економічною класифікацією переважно мають поточний характер. Зокрема, у 2024 р. такі видатки становили 91,8% від загального обсягу видатків.

Найбільшу частку серед *поточних видатків* займає оплата праці з нарахуваннями (77,7% у 2024 р.).

Капітальні видатки бюджету громади у 2023 р. становили 19 122 тис. грн, а у 2024 р. знизилися у понад 2 рази – до 8 170,4 тис. грн. У розрахунку на 1 жителя обсяг капітальних видатків бюджету громади у 2024 р. склав лише 670 грн, при цьому відповідний середній показник по громадах Львівської області – 2 269 грн⁷⁵.

⁷⁴ Бюджети територіальних громад України: інформаційно-аналітичний дашборд. URL: <https://decentralization.gov.ua/>.

⁷⁵ Бюджети територіальних громад України: інформаційно-аналітичний дашборд. URL: <https://decentralization.gov.ua/>.

За даними⁷⁶ у січні-липні 2025 р. видатки розвитку на 1 жителя Журавненської громади становили 617,7 грн. За цим показником громада посіла 52 місце з-поміж громад Львівської області. Отже, обсяг капітальних видатків бюджету громади поки є недостатнім для реалізації довгострокових інвестиційних проєктів.

Офіційні трансферти

У 2024 р. Журавненська громада належала до п'яти найбільш дотаційних громад Львівської області. Рівень дотаційності місцевого бюджету становив 37% при відповідному середньому показнику по громадах регіону 11%⁷⁷. За підсумками I кв. 2025 р. рівень дотаційності бюджету громади склав 40,25%⁷⁸.

У 2023 р. до бюджету громади надійшло офіційних трансфертів на загальну суму 68 269,8 тис. грн, а у 2024 р. – 57 271,1 тис. грн⁷⁹.

У розрахунку на 1 жителя в 2024 р. офіційних трансфертів надійшло 4 934 грн. При цьому, відповідний середній показник по громадах Львівської області – 4 232 грн⁸⁰.

У структурі офіційних трансфертів традиційно найвищу частку займають базова дотація та освітня субвенція з державного бюджету місцевим бюджетам. Питома вага базової дотації у 2023 р. становила 51,2%, а 2024 р. – 39,1%. Частка освітньої субвенції у 2023 р. становила 48,8%, а у 2024 р. зросла до 58,9%.

У січні-травні 2025 р. офіційних трансфертів до бюджету Журавненської громади надійшло 26 653,6 тис. грн, з них 52% становила освітня субвенція, а 41,7% – базова дотація⁸¹.

За часткою видатків місцевого бюджету за рахунок трансфертів з Державного бюджету (58%) Журавненська громада у 2024 р. посіла 4 місце серед громад Львівської області (35%)⁸².

Фінансова спроможність громади у порівнянні з іншими громадами Львівської області.

Індекс податкоспроможності Журавненської громади загалом залишається низьким, утім впродовж 2022-2024 рр. простежувалася позитивна динаміка його зростання – з 0,221 п. до 0,294 п.⁸³.

У 2024 р. порівняно з 2023 р. у Журавненській громаді простежується загалом позитивна динаміка бюджетних показників (табл. 1.8.5).

Надходження загального фонду місцевого бюджету у розрахунку на 1 жителя зросли з 1 987 грн у 2021 р. до 3 327 грн у 2024 р., проте їхній рівень залишається суттєво нижчим за середньообласний. Питома вага місцевих податків у доходах громади дещо знизилася (з 44,4% до 43,2%). Водночас дохідність земель підвищилася з 16,4 тис. грн до 23,0 тис. грн, а фіскальна віддача території – з 83,3 тис. грн до 137,4 тис. грн, хоча за цими показниками громада поки поступається середнім значенням по області.

Видатки загального фонду місцевого бюджету у розрахунку на 1 жителя зросли з 5 981 грн до 7 633 грн, у тому числі капітальні – з 571 грн до 670 грн.

⁷⁶ Комплексний рейтинг громад Львівщини. URL: https://lookerstudio.google.com/u/0/reporting/d573e562-c5f6-4c45-8ef7-70bd385d13ce/page/p_dknoec7ppd

⁷⁷ Бюджети територіальних громад України: інформаційно-аналітичний дашборд. URL: <https://decentralization.gov.ua/>.

⁷⁸ Портал місцевої статистики Львівщини. Рівень дотаційності бюджетів. URL: <https://stat.loda.gov.ua/rating/riven-dotatsijnosti-byudzhetiv/>

⁷⁹ Державний веб-портал бюджету для громадян. URL: <https://openbudget.gov.ua/>

⁸⁰ Бюджети територіальних громад України: інформаційно-аналітичний дашборд. URL: <https://decentralization.gov.ua/>.

⁸¹ Державний веб-портал бюджету для громадян. URL: <https://openbudget.gov.ua/>

⁸² Державний веб-портал бюджету для громадян. URL: <https://openbudget.gov.ua/>

⁸³ Портал місцевої статистики Львівщини. Індекс податкоспроможності. URL: <https://stat.loda.gov.ua/profile/indeks-podatkospromozhnosti/zhuravnenska-selyschna-gromada/>

Таблиця 1.8.5. Порівняльна характеристика окремих показників фінансової спроможності Журавненської селищної територіальної громади із відповідними середніми показниками по громадах Львівської області⁸⁴

Показники	2021	2024	I квартал 2025 р.	Позиція громади в загальнообласному рейтингу*, I кв. 2025 р.
Надходження загального фонду місцевого бюджету у розрахунку на 1 мешканця, грн				
Журавненська селищна територіальна громада	1 987	3 327	1 005	67/72
Середнє значення по громадах Львівської області	5 140	8 376	2 376	
Питома вага місцевих податків і зборів у доходах загального фонду місцевого бюджету, %				
Журавненська селищна територіальна громада	44,4	43,2	45,1	11/72
Середнє значення по громадах Львівської області	30,2	33,9	35,8	
Дохідність земель, грн				
Журавненська селищна територіальна громада	16 406	23 002	5 746	64/72
Середнє значення по громадах Львівської області	89 313	131 142	39 845	
Фіскальна віддача території громади, грн				
Журавненська селищна територіальна громада	83 318	137 412	35 209	67/72
Середнє значення по громадах Львівської області	995 971	1 634 629	439 047	
Видатки загального фонду місцевого бюджету у розрахунку на 1 мешканця, грн				
Журавненська селищна територіальна громада	5 981	7 633	2 293	61/72
Середнє значення по громадах Львівської області	7 878	11 046	2 839	
Капітальні видатки місцевого бюджету у розрахунку на 1 мешканця, грн				
Журавненська селищна територіальна громада	571	670	112	43/72
Середнє значення по громадах Львівської області	1 593	2 269	298	
Обсяг офіційних трансфертів від органів державної влади у розрахунку на 1 мешканця, грн				
Журавненська селищна територіальна громада	4 691	4 934	1 572	10/72
Середнє значення по громадах Львівської області	4 044	4 232	1 169	
Рівень дотаційності місцевого бюджету, %				
Журавненська селищна територіальна громада	45	37	40	4/72
Середнє значення по громадах Львівської області	16	11	10	
Частка видатків бюджету громади за рахунок трансфертів з державного бюджету, %				
Журавненська селищна територіальна громада	71	58	64	6/72
Середнє значення по громадах Львівської області	44	35	40	

Примітка: (*) – значення усіх показників ранжоване від найбільшого до найменшого.

Обсяг офіційних трансфертів зберігся на стабільному рівні (≈4,9 тис. грн у розрахунку на 1 жителя). Показово, що рівень дотаційності скоротився з 45% до 37%, а частка видатків, профінансованих за рахунок державних трансфертів, зменшилася з 71% до 58%, що можна розглядати як ознаку поступового підвищення фінансової самостійності громади.

У I кв. 2025 р. загального фонду місцевого бюджету у розрахунку на 1 жителя становили лише 1 005 грн проти середньообласних 2 376 грн, що зумовило відносно низьку позицію у рейтингу громад регіону (67 місце з 72). За часткою місцевих податків і зборів у доходах місцевого бюджету громада зайняла 11 місце у Львівській області, що підтверджує збереження вагомої ролі власних податкових надходжень. Дохідність земель (5,7 тис. грн) та фіскальна віддача території (35,2 тис. грн) залишаються нижчими від середньообласного рівня.

Видатки на одного жителя склали 2 293 грн, капітальні видатки – 112 грн, що також поступаються середньообласним показникам.

Водночас громада утримує високі позиції за обсягом офіційних трансфертів (1 572 грн на одного жителя; 10 місце) та рівнем дотаційності бюджету (4 місце), а також за часткою

⁸⁴ Бюджети територіальних громад України: інформаційно-аналітичний дашборд. URL: <https://decentralization.gov.ua/>.

видатків, профінансованих за рахунок державних ресурсів (64%; 6 місце). Це свідчить про важливу роль державної підтримки у забезпеченні розвитку громади.

Висновки

- ☑ Бюджет Журавненської громади у 2021 р. – I півріччі 2025 р. демонстрував поступове зростання доходів і збереження високого рівня виконання, що свідчить про належну бюджетну дисципліну. Основним джерелом надходжень залишаються офіційні трансферти, однак роль податкових надходжень, зокрема ПДФО, податку на майно та єдиного податку, помітно посилилася. Частка місцевих податків і зборів у структурі доходів перевищує середньообласний рівень. Водночас надходження від податку на прибуток та окремих зборів (туристичний, за паркування) залишаються несуттєвими. Загалом бюджетна динаміка громади свідчить про поступове зміцнення фінансової спроможності та зменшення залежності від дотацій, хоча обсяг власних доходів у розрахунку на 1 жителя все ще істотно поступається середньообласному показнику.
- ☑ Видатки бюджету Журавненської громади у 2021-2024 рр. характеризувалися посиленням фінансування освіти, державного управління та соціального захисту, водночас підтримка економічної діяльності та ЖКГ залишалася нестабільною. Значна частка коштів місцевого бюджету традиційно спрямовується на поточні видатки, переважно оплату праці, тоді як обсяг капітальних видатків є обмеженим і істотно нижчим за середньообласний рівень. Це свідчить про соціальну спрямованість місцевого бюджету та водночас недостатні можливості для інвестиційного розвитку громади.
- ☑ Журавненська громада залишається однією з найбільш дотаційних у Львівській області: понад половина її видатків фінансується за рахунок трансфертів з державного бюджету. Водночас упродовж 2022-2024 рр. спостерігалася позитивна динаміка індексу податкоспроможності та поступове зростання власних доходів, зокрема податкових надходжень. Попри це, ключові показники фінансової спроможності громади істотно поступаються відповідним середньообласним значенням. Таким чином, фінансова стабільність громади наразі значною мірою залежить від державної підтримки, але зберігається потенціал для поступового зміцнення власної дохідної бази.

1.9. ОРГАНИ УПРАВЛІННЯ ГРОМАДОЮ

Місцеве самоврядування Журавненської селищної територіальної громади здійснюється Журавненською селищною радою у складі Голови ради та 22 депутатів селищної ради.

Виконавчий комітет Журавненської селищної ради налічує 40 штатних одиниць (Додаток 5).

Рішенням Журавненської селищної ради від 24 грудня 2020 р. № 2-24 «Про затвердження Регламенту Журавненської селищної ради VIII скликання 2020-2025 років» затверджено Регламент Журавненської селищної ради ([посилання](#)).

Рішенням виконавчого комітету Журавненської селищної ради від 27 січня 2021 р. «Про затвердження Регламенту роботи виконавчого комітету та виконавчих органів Журавненської селищної ради» затверджено Регламент роботи виконавчого комітету та виконавчих органів Журавненської селищної ради ([посилання](#)).

Журавненська селищна рада активно інформує жителів про свою діяльність та життя громади через офіційний веб-сайт ([посилання](#)), сторінку в соціальній мережі Facebook ([посилання](#)), а також у місцевих Viber-групах. Крім того, з метою забезпечення прозорості та публічності діяльності щороку на офіційному веб-сайті громади публікуються звіти про діяльність апарату ради, структурних підрозділів апарату виконавчого комітету селищної ради, а також структурних підрозділів та установ, підпорядкованих селищній раді ([посилання](#)). Це сприяє інформуванню громадян про результати роботи органів місцевого самоврядування.

Журавненською селищною радою утворено 3 постійних депутатських комісій:

- Постійна депутатська комісія з питань бюджету, комунальної власності, економічного розвитку, інвестицій;
- Постійна депутатська комісія з питань землекористування, містобудування, житлово-комунального господарства, екології;
- Постійна депутатська комісія з гуманітарних питань, молодіжної політики, спорту, соціального захисту населення, законності, взаємодії з громадськістю, формування, регламенту і депутатської етики.

За кожним депутатом селищної ради закріплено територію обслуговування (відповідний розподіл висвітлено на офіційному веб-сайті селищної ради ([посилання](#))).

Висновок

- ☑ Місцеве самоврядування Журавненської селищної територіальної громади здійснюється Журавненською селищною радою у складі Голови ради та 22 депутатів селищної ради. Виконавчий комітет Журавненської селищної ради налічує 40 штатних одиниць Журавненською селищною радою утворено 3 постійних депутатських комісій.

1.10. ОРГАНИ САМООРГАНІЗАЦІЇ НАСЕЛЕННЯ ТА ГРОМАДСЬКІ ОБ'ЄДНАННЯ

У Журавненській громаді функціонує низка організацій, найактивнішими з них є КУ «Молодіжний центр», «Молодіжна рада» та ГО «Журавно-вперед».

18 травня 2023 р. було створено Комунальну установу «**Молодіжний центр**» Журавненської селищної ради Львівської області, яка отримала офіційну реєстрацію 5 липня 2023 р.

До діяльності Центру залучено 39 волонтерів/волонтерок, які активно сприяють реалізації його ініціатив. Комунікаційними каналами «Молодіжного центру» є соціальні мережі та інші платформи для інформування та взаємодії з молоддю. Найперше, це Facebook ([посилання](#); станом на поч. 2025 р. сторінка налічувала 2200 підписників/підписниць), Instagram та Telegram.

Основними напрямками діяльності «Молодіжного центру» у роботі з молоддю є:

- національно-патріотичне виховання;
- захист прав і свобод людини, утвердження демократії та популяризація демократичних цінностей;
- формування екосвідомості;
- розвиток лідерства, особистої відповідальності та громадського активізму;
- проектний менеджмент;
- профорієнтація;
- розвиток неформальної освіти;
- сприяння розвитку волонтерського руху;
- популяризація та розвиток сучасної української культури.

Партнерами «Молодіжного центру» у волонтерстві є такі організації, як: українська волонтерська громадська організація «Будуємо Україну Разом», всеукраїнська громадська організація «Українська Волонтерська Служба», ГО «Активна молодіжна спільнота», Європейським молодіжним фондом (European Youth Foundation), Лабораторія волонтерства Українського католицького університету, спільнота «Global Shapers Community Lviv», ГО «Всеукраїнський молодіжний рух «Let's Do It Ukraine» та ін. Крім того, Центр співпрацює із програмою «UPSHIFT» – глобальною програмою Дитячого фонду ООН (UNICEF). Сума залучених додаткових коштів за результатами співпраці Центру з партнерами у 2023 р. становила понад 490 тис. грн.

Важливими досягненнями діяльності «Молодіжного центру», зокрема є:

1. Активізація молоді Журавненської селищної територіальної громади – «Молодіжний центр» став осередком для згуртування молоді, яка прагне позитивних змін у своєму житті та в суспільстві. Організовано низку заходів, що відповідають потребам молоді й стали традиційними, зокрема: «Журавно-CAMP 2023», «Школа волонтерства!», «Школа лідерства». Створено постійно діючі клуби, такі як клуб настільних ігор та кіноклуб, які молодь активно відвідує (упродовж 2023 р. «Молодіжним центром» проведено 66 заходів, зокрема організовано діяльність тематичних клубів (клуб настільних ігор та кіноклуб). Ці заходи загалом відвідало 2500 осіб, з яких 2000 є унікальними відвідувачами/відвідувачками). Крім того, Центром спільно з молоддю створюється молодіжний паспорт громади.
2. Сприяння особистісному розвитку молоді. Завдяки тренінгам, лекціям і клубам, молоді люди почали знаходити себе в різних сферах. Є приклади, коли менш активна молодь зацікавилася волонтерством, організацією заходів та іншими напрямками. Молоді люди, які раніше залишалися вдома й уникали соціальної взаємодії, почали відвідувати заходи, знаходячи друзів і нові можливості.
3. Залучення волонтерів для розвитку громади.
4. Розширення обізнаності молоді про власні можливості. Зокрема, організовуються онлайн-консультації для молоді з громади, яка перебуває за кордоном, для мотивації

їх повернення в Україну та розвитку власної справи. Як результат, кілька молодих підприємців подали заявки на гранти для розвитку бізнесу в Україні.

Навесні 2023 року Журавненська селищна рада підтримала ініціативу місцевої молоді щодо створення та функціонування **Молодіжної ради** в громаді. Це сприяло підвищенню ефективності взаємодії виконавчих органів селищної ради з молоддю громади, забезпеченню узгодженості дій у вирішенні питань, пов'язаних із життям молоді, її участю в усіх сферах життя громади, а також організації молодіжних заходів і проведенню інформаційно-навчальної роботи серед молоді.

Висновок

- ☑ У Журавненській громаді функціонують дієві органи самоорганізації населення та громадські об'єднання, які забезпечують залучення молоді до суспільного життя. «Молодіжний центр» став ключовим осередком розвитку активності, волонтерства та неформальної освіти, залучаючи десятки волонтерів і учасників різних заходів. Функціонування Молодіжної ради поглибило взаємодію влади й молоді, сприяючи формуванню інклюзивної політики розвитку громади.

1.11. ІНФОРМАЦІЯ ЩОДО ВІДПОВІДНОСТІ РЕГІОНАЛЬНІЙ СТРАТЕГІЇ РОЗВИТКУ, ОГЛЯД ДІЮЧИХ СТРАТЕГІЧНИХ ТА ПРОГРАМНИХ ДОКУМЕНТІВ

Стратегічне планування є важливим інструментом не лише управління, а й формування сталого майбутнього для територій, адже забезпечуючи їхню адаптивність та конкурентоспроможність.

Базовим документом просторового планування регіону є Схема планування території Львівської області (розроблена УДНДІПМ «Дніпромисто» у 2008 р. на замовлення Головного управління містобудування, архітектури та просторового розвитку Львівської обласної державної адміністрації) (рис. 1.11.1). У цій Схемі здійснено функціональне зонування територій області. Схему розроблено із періодом дії до 2031 р.

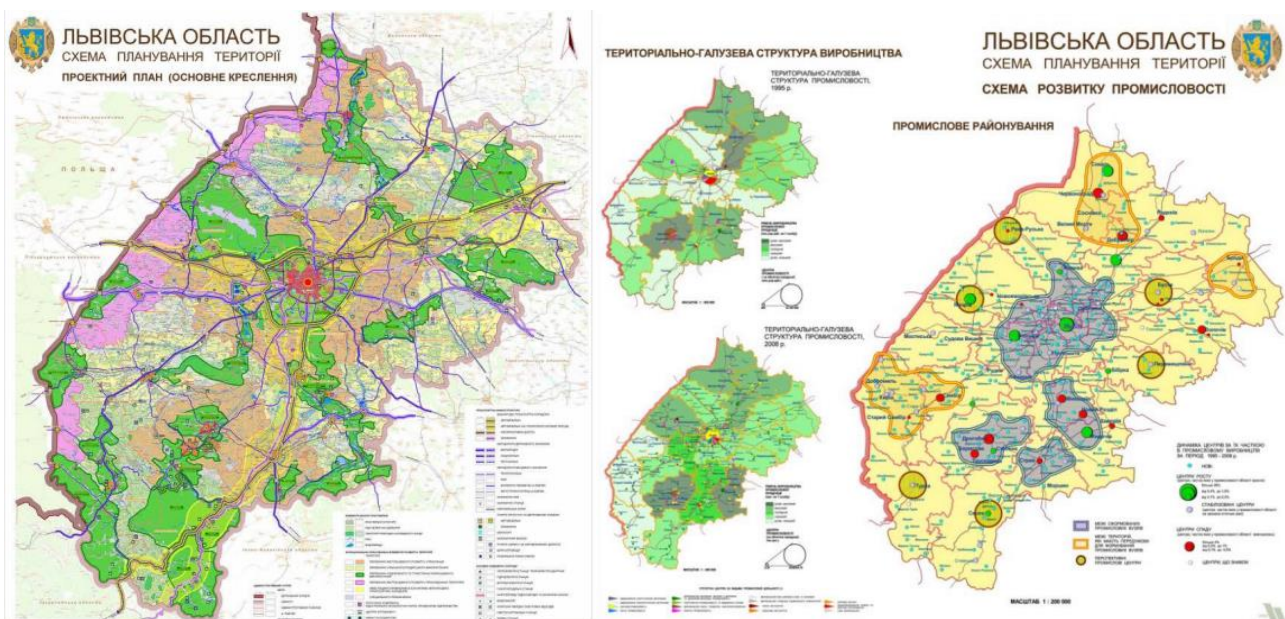


Рисунок 1.11.1. Схема планування території Львівської області

Відповідно до Схеми планування території Львівської області на території Журавненської громади передбачено розвиток таких функціональних зон:

- **зона сільськогосподарського використання** із фокусом на землеробство, садівництво, тваринництво;
- **зона рекреаційного значення або природні лісові території;**
- **зона пилу транспортної інфраструктури.**

Тобто економічне зростання Журавненської громади в перспективі визначатиметься рівнем розвитку сільського господарства, а також рекреаційної та транспортно-логістичної сфер. В межах громади не передбачено активного розвитку промислових підприємств. Це має враховуватися Журавненською селищною радою при прийнятті рішень щодо використання земельного фонду громади, профілю залучення інвесторів, формування місцевих цільових програм економічного спрямування, налагодженні взаємодії із закладами фахової та професійно-технічної освіти щодо напрямків підготовки фахівців, які будуть затребувані в громаді, а також при розробленні Комплексного просторового плану Журавненської селищної територіальної громади.

Огляд діючих стратегічних та програмних документів

Процес планування розвитку Журавненської селищної територіальної громади здійснюється шляхом прийняття та реалізації місцевих цільових програм.

На 2023 р. у громаді було заплановано реалізацію 36 місцевих цільових програм на загальну суму 23 658 тис. грн. Фактично реалізовано 33 програми на загальну суму 20 858,3 тис. грн (Додаток 6; табл. Д.6.1).

На 2024 р. у громаді реалізовано 12 місцевих цільових програм. Загальний обсяг запланованого фінансування становив 8 887,7 тис. грн, з яких профінансовано 8 887,14 тис. грн (99%), що свідчить про високий рівень виконання запланованих видатків (Додаток 6; табл. Д.6.2). Найбільші обсяги фінансування спрямовано на підтримку Збройних Сил України (2 842,7 тис. грн), що є закономірним в умовах воєнного часу та демонструє пріоритетність безпекових потреб. Важливим напрямом є також ремонт та утримання автомобільних доріг державного, місцевого та комунального значення, на який виділено 2 212,606 тис. грн, що підтверджує орієнтацію громади на розвиток транспортної інфраструктури. Значну частку становлять видатки на благоустрій населених пунктів (1 334,5 тис. грн) та охорону навколишнього природного середовища (1 038,4 тис. грн), що вказує на прагнення поєднати інфраструктурний розвиток з екологічною складовою.

Загалом структура видатків свідчить про орієнтацію Журавненської громади на поєднання першочергових оборонних та інфраструктурних завдань із соціально-культурним і екологічним розвитком.

На 2025 р. у громаді передбачено реалізацію 17 місцевих цільових програм на загальну суму 8 594,7 тис. грн (табл. 1.11.1).

Таблиця 1.11.1. Місцеві цільові програми Журавненської селищної територіальної громади, планові показники на 2025 р.⁸⁵

Назва програми	Обсяг фінансування (план), тис. грн
Програма підтримки діяльності і відкритості роботи Журавненської селищної ради та фінансового забезпечення для здійснення власних та делегованих повноважень на 2021-2025 роки	100,0
Програма з питань надання одноразової грошової матеріальної допомоги за рахунок коштів бюджету Журавненської селищної ради на 2023-2025 роки	210,0
Програма благоустрою населених пунктів Журавненської територіальної громади на 2023-2025 роки	3 636,77
Програма розвитку місцевої автоматизованої системи централізованого оповіщення Журавненської селищної ради на 2023-2025 роки	88,8
Програма культурно-масових заходів на території Журавненської територіальної громади на 2021-2025 роки	16,5
Програма розвитку фізичної культури і спорту на території Журавненської територіальної громади на 2022-2025 роки	20,0
Програми відшкодування вартості лікарських засобів, виданих за пільговими рецептами на 2025 рік	150,0
Програма розвитку та фінансової підтримки КНП «Журавнівська міська лікарня» Журавненської селищної ради Львівської області на 2025-2026 роки	323,126
Програма забезпечення прав і законних інтересів дітей, їх соціального захисту, всебічного розвитку і дозвілля на 2023-2025 роки	10,0
Програми виплат компенсації фізичним особам, які надають соціальні послуги з догляду на непрофесійній основі на території Журавненської селищної ради на 2025 рік	242,5
Програми організації та проведення суспільно корисних робіт для порушників, на яких судом накладено адміністративне стягнення у вигляді виконання суспільно корисних робіт, що будуть виконуватися на підвідомчій території Журавненської селищної ради у 2025-2026 роках	19,52

⁸⁵ За даними Журавненської селищної ради.

Назва програми	Обсяг фінансування (план), тис. грн
Програми соціальної підтримки учасників бойових дій, членів сімей, родин загиблих, померлих, зниклих безвісти Захисників і Захисниць України внаслідок агресії російської федерації проти України на 2025 рік	1337,5
Програма організації харчування дітей в закладах загальної середньої та дошкільної освіти Журавненської селищної ради на 2025 рік	1417,45
Програма надання одноразової допомоги дітям-сиротам і дітям, позбавленим батьківського піклування, після досягнення 18-річного віку на території Журавненської селищної ради на 2022-2025 роки	3,62
Програма підтримки та розвитку стаціонарного паліативного відділення КНП «Журавнівська міська лікарня» на 2025-2027 роки	825,824
Програма використання місцевого матеріального резерву для запобігання і ліквідації наслідків надзвичайних ситуацій техногенного і природного характеру на території Журавненської територіальної громади на 2025-2026 роки	93,05
Програма охорони громадського порядку та профілактики злочинності на території Журавненської територіальної громади Стрийського району на 2025 рік	100,0
Разом	8 594,664

Аналіз запланованих видатків бюджету Журавненської селищної ради на 2025 р. свідчить про чіткі пріоритети у фінансуванні соціально значущих програм. Найбільші обсяги коштів передбачені на благоустрій населених пунктів (3 636,8 тис. грн), організацію харчування дітей у закладах освіти (1 417,5 тис. грн) та соціальну підтримку учасників бойових дій і членів їхніх сімей (1 337,5 тис. грн).

Загалом, бюджетна політика громади у 2025 р. характеризується соціальною орієнтованістю та спрямованістю на базові сфери життєдіяльності – благоустрій, освіту, охорону здоров'я й підтримку вразливих категорій населення.

Висновки

- ☑ Відповідно до Схеми планування території Львівської області на території Журавненської громади передбачено розвиток таких функціональних зон: зона сільськогосподарського використання із фокусом на землеробство, садівництво, тваринництво; зона рекреаційного значення або природні лісові території; зона пливу транспортної інфраструктури. Економічне зростання Журавненської громади в перспективі визначатиметься рівнем розвитку сільського господарства, а також рекреаційної та транспортно-логістичної сфер.
- ☑ Бюджетна політика Журавненської громади у 2025 р. вирізняється соціальною спрямованістю, акцентом на благоустрій, освіту, охорону здоров'я та підтримку учасників бойових дій і вразливих груп населення, що забезпечує комплексне поєднання безпекових, інфраструктурних і соціально-гуманітарних завдань.

1.12. РЕЗУЛЬТАТИ ОПИТУВАННЯ ЗАЦІКАВЛЕНИХ СТОРІН

За допомогою платформи Google Forms упродовж вересня-жовтня 2025 р. було проведено онлайн-анкетування жителів та представників бізнесу Журавненської громади. Їм було запропоновано набір запитань із варіантами відповідей, а також (за бажанням) можливість надати власну відповідь.

Варто зауважити, що *анкетування не є репрезентативним за віковими, статевими та територіальними ознаками, а тому отримані результати не можуть вважатися статистично точними.*

Крім того, 24-26.09.2025 р. було також проведено 5 інтерв'ю для визначення пріоритетів розвитку територіальної громади: з представниками (1) місцевого бізнесу, (2) молодіжної спільноти громади, (3) сфери екології, (4) органу місцевого самоврядування, а також (5) респонденткою-економісткою.

Анкетування жителів громади

В опитуванні взяли участь 68 респондентів-жителів Журавненської громади. Із загальної кількості опитаних 83,8% – жінки, відповідно 18,2% – чоловіки. За віковим критерієм серед респондентів найчисельнішою була група 36-50 років (47,1% респондентів).

44% респондентів – службовці/посадові особи ОМС/держслужбовці, 36,8% – наймані працівники, 14,7% – безробітні (рис. 1.12.1).

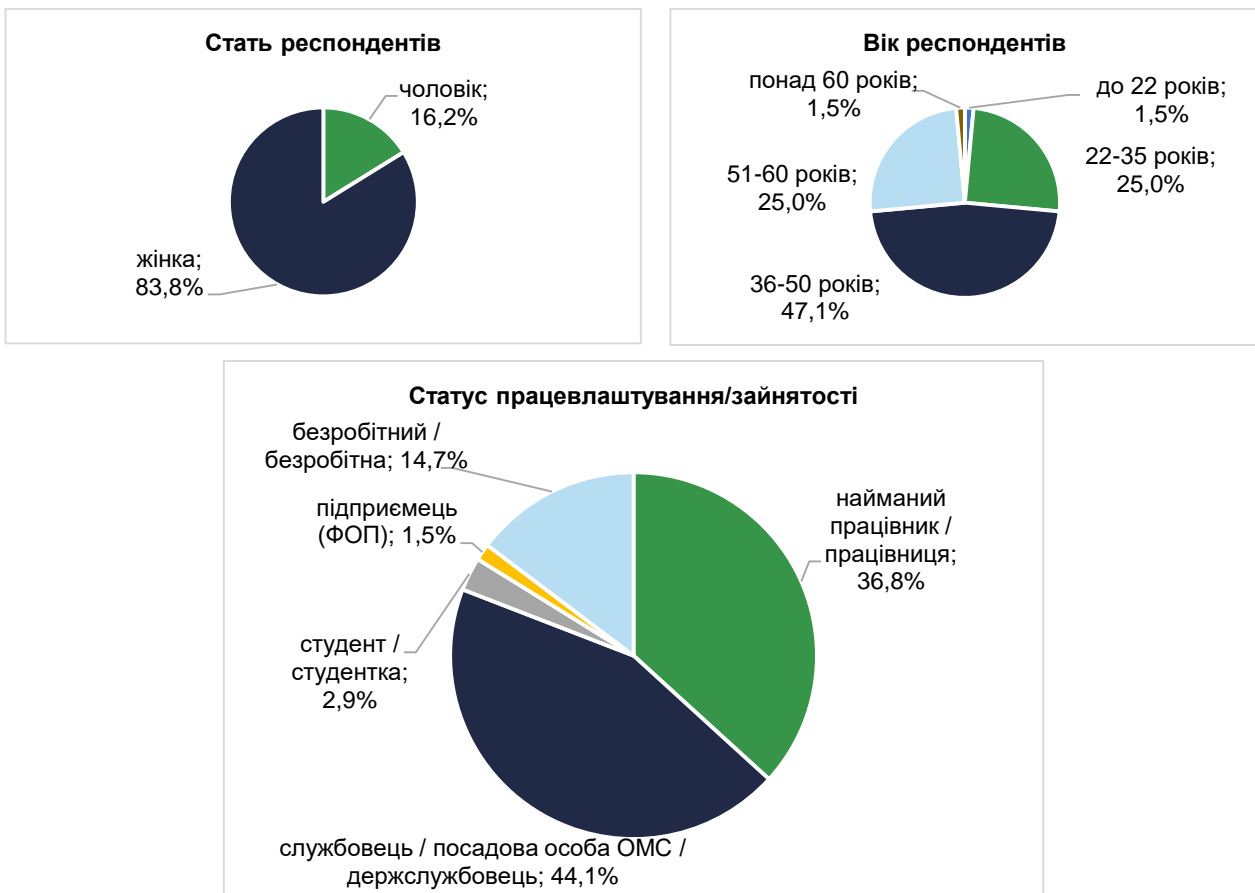


Рисунок 1.12.1. Профіль респондентів – жителів Журавненської селищної територіальної громади

У результаті опитування жителів Журавненської громади з'ясовано, що переважає нейтральне ставлення до місця проживання: найбільша частка респондентів (понад третина відповідей) охарактеризували громаду як «місце, в якому просто живуть». Разом з тим, близько 32,4% відповідей мають позитивне емоційне забарвлення – жителі пишаються громадою, вважають її комфортною для життя та хочуть, щоб тут жили їхні діти. Водночас майже 24% респондентів висловили негативні оцінки, серед яких – відчуття відсутності перспектив, перебування громади «на узбіччі прогресу» та складнощі із самореалізацією (Додаток 7, рис. 7.1).

На питання «Чи плануєте залишитись жити у громаді?» більшість опитаних жителів відповіли ствердно: понад дві третини респондентів (45 із 68) планують і надалі проживати у громаді. Водночас кожен третій (20 осіб) не визначився або сумнівається, що свідчить про деяку невпевненість у майбутньому та залежність намірів від подальших умов розвитку, економічних можливостей та якості послуг. Негативні відповіді («ні») дали лише 3 респонденти, що становить менше 5% від усіх опитаних.

Оцінювання жителями різних аспектів життя у Журавненській громаді демонструє переважання середніх оцінок. Найчастіше респонденти обирали варіант «задовільно», що свідчить про існування базового рівня послуг, але також про потребу їх покращення. Найвищі середні оцінки отримали медичне забезпечення, освітні послуги, робота дошкільних установ та безпека – значна частина відповідей у цих категоріях була «добре» і навіть «відмінно». Натомість найпроблемнішими сферами виявилися стан доріг та тротуарів, а також можливості працевлаштування і започаткування бізнесу – тут часто зустрічаються відповіді «незадовільно». Якість комунальних послуг, культурна сфера, екологічний стан та інфраструктура відпочинку оцінені переважно на рівні «задовільно», хоча частина респондентів відзначила позитивні зміни. Загалом результати свідчать про потребу у модернізації транспортної та рекреаційної інфраструктури, підвищенні економічних можливостей, а також продовженні підтримки сильних сторін громади – освіти, медицини та безпеки (Додаток 7, рис. 7.2).

За підсумками відповідей на запитання про ключові перешкоди розвитку Журавненської громади найчастіше називаються безробіття (62% респондентів), відсутність зовнішніх інвестицій/інвесторів (50%) та старіння населення (50%). 45,6% опитаних вказує на низьку громадську ініціативність та активність, третина – на соціальні ризики (злочинність, алкоголізм, наркозалежність – 31%) та брак можливостей для самореалізації (25%). Також згадуються несприятливі умови для розвитку підприємництва (19%) і зношеність інженерних мереж (12%). Сукупно це окреслює «вузькі місця» місцевого розвитку: дефіцит робочих місць та інвестицій, демографічний тиск, слабку участь громади й обмежені можливості самореалізації, що потребує одночасних рішень у трьох векторах – економічному (робочі місця, МСП, інвестиції), соціальному (молодіжні та просвітницькі програми, робота з ризиковими групами) та інфраструктурному (модернізація мереж і базових послуг) (Додаток 7, рис. 7.3).

За результатами відповідей жителів, серед пріоритетних завдань розвитку Журавненської громади однозначним лідером є ремонт доріг, який згадується у більшості відповідей. На другому місці – вирішення проблеми безробіття та розвиток малого і середнього бізнесу, що свідчить про очікування населення щодо створення робочих місць і підтримки підприємницької ініціативи. Важливими напрямками також називаються сприяння розвитку промислових підприємств, благоустрій територій, розвиток сфери відпочинку та спорту, а також розвиток туризму та використання місцевих природних ресурсів. Загалом відповіді демонструють потребу в інфраструктурному оновленні, активізації економічної діяльності та покращенні якості міського середовища, що має стати основою стратегічних пріоритетів громади на найближчі роки (Додаток 7, рис. 7.4).

На запитання «Чи вірите Ви у реалізацію завдань, визначених для розвитку громади?» відповіді розділилися майже порівну, але з невеликим ухилом у позитивний бік. Близько половини респондентів відповіли «швидше так», демонструючи стриманий оптимізм та очікування реальних змін. Водночас значна частина мешканців обрала варіант «швидше ні», що свідчить про певну недовіру до спроможності громади втілити перетворення, насамперед у сфері інфраструктури, зайнятості та підтримки бізнесу.

На питання про *ключовий ресурс подальшого розвитку Журавненської громади* відповіді респондентів розподілилися між кількома важливими категоріями. Найчастіше мешканці називали виробництво та переробку сільськогосподарської продукції, місцеві підприємства й підприємців, а також наявність вільних земельних ділянок для інвестицій. Значна частка опитаних вказала на жителів громади як головний потенціал розвитку, а також на природне середовище та вигідне географічне положення. Менше відповідей припадає на допомогу від держави та корисні копалини, що свідчить про домінування локальної моделі розвитку, орієнтованої на власні ресурси та підприємницький потенціал. Загалом, бачення подальшого зростання громади поєднує використання природних і територіальних переваг із роллю бізнесу та людського капіталу як базових драйверів економічного розвитку (Додаток 7, рис. 7.5).

Анкетування представників бізнесу громади

У межах опитування представників бізнесу Журавненської громади було опрацьовано відповіді 5 респондентів. Більшість бізнесів створені після 2014 року. 80% опитаних – ФОПи, що є типовою моделлю для малих населених пунктів із домінуванням мікро- та малого бізнесу. Основними сферами діяльності виступають роздрібна торгівля, будівництво та ремонт, а також виробництво промислової продукції.

Аналіз каналів збуту показує, що більшість місцевих підприємств орієнтовані на локальний ринок: значна частина опитаних зазначила, що від 75% до 100% обсягів продажу припадає на покупців у межах громади. Частина бізнесів також працює в межах області або України загалом, проте таких значно менше, і їхні обсяги реалізації поза громадою переважно не перевищують 25-50%. Збут за межі України серед респондентів практично відсутній. Це свідчить про локальну спрямованість економічної активності та залежність бізнесу від платоспроможного попиту всередині громади, що водночас створює потенціал для розширення зовнішніх ринків, передусім обласного.

Разом з тим, відповіді підприємців свідчать про *помірну готовність бізнесу до подальшого розвитку* на території громади. Частина компаній планує нові інвестиції вже у поточному році, а окремі – у перспективі найближчих п'яти років, причому пріоритетом є розширення діяльності саме в межах громади. Водночас частина респондентів поки не планує інвестицій, але й не розглядає перенесення бізнесу в інші регіони. Серед тих, хто допускає можливість часткового переносу діяльності в майбутньому, ключовою причиною називають нестачу кваліфікованих працівників. Це означає, що фактор забезпечення кадрами є критичним для збереження бізнесу в громаді і може впливати на рішення щодо майбутніх інвестицій та розширення виробництва.

За результатами опитування представників бізнесу, *ключовими бар'єрами розвитку громади* залишаються низька активність мешканців, брак можливостей для самореалізації та дозвілля, безробіття, відсутність зовнішніх інвестицій та незадовільний стан дорожньої інфраструктури. Оцінюючи пріоритети розвитку, підприємці насамперед ставлять на перші місця ремонт доріг між населеними пунктами громади, зменшення рівня безробіття, сприяння розвитку промислових підприємств і розвиток малого та середнього бізнесу. Також серед важливих завдань – благоустрій територій, покращення водопостачання і водовідведення, розвиток сфери дозвілля, освітлення населених пунктів, підтримка фермерства та коопераційних форм господарювання. Частина респондентів висловлює певний скепсис щодо реалізації цих завдань, проте переважає відповідь «швидше так», що свідчить про обережний оптимізм і готовність бізнесу до співпраці за умови конкретних кроків влади та прозорої комунікації.

Разом з тим, результати опитування свідчать, що *взаємодія бізнесу з більшістю органів та служб у громаді* оцінюється переважно позитивно. Найчастіше підприємці відзначали добру або відмінну співпрацю з головою громади, заступниками, виконавчим комітетом, ЦНАПом, відділами соціальної й гуманітарної сфери. Водночас у окремих випадках респонденти

вказували на незадовільну взаємодію з радою громади або обласною радою, що може свідчити про потребу в налагодженні комунікації та більш системному діалозі з бізнес-середовищем. Помітною є також частка відповідей «немає потреби у співпраці». Загалом бізнес демонструє доволі високий рівень довіри до місцевих інституцій, однак очікує більшої залученості депутатського корпусу та інституцій обласного рівня.

На думку місцевого бізнесу, *подальший економічний розвиток Журавненської громади має спиратися передусім на аграрний сектор*. Найчастіше підприємці відзначали рослинництво, ягідництво та тваринництво, що підтверджує орієнтацію території на сільськогосподарське виробництво. Другою ключовою групою відповідей стала переробка сільськогосподарської продукції, яка розглядається як можливість створення доданої вартості та нових робочих місць. Серед додаткових напрямів розвитку респонденти називали туризм, легку промисловість і виробництво будівельних матеріалів, що свідчить про інтерес до диверсифікації місцевої економіки. Таким чином, бачення бізнесу поєднує традиційну аграрну спеціалізацію громади з потенціалом переробки та розвитком суміжних секторів.

РОЗДІЛ 2. SWOT-АНАЛІЗ

За результатами проведеного аналізу соціально-економічного стану громади, оцінки її природно-ресурсного потенціалу визначено сильні і слабкі сторони (внутрішні чинники) та встановлено можливості і загрози (можливі зовнішні впливи) розвитку в перспективі (табл. 2.1).

Таблиця 2.1. SWOT-аналіз Журавненської селищної територіальної громади

Сильні сторони	Слабкі сторони
<p>1. Добре розвинене сільське господарство (наявність аграрних підприємств, які обробляють сільськогосподарські землі громади та є роботодавцями для місцевого населення; активність малих фермерських господарств та особистих селянських господарств, що сприяє самозайнятості населення).</p> <p>2. Наявність вільних земельних площ, придатних для ведення рослинництва, що створює потенціал для розширення сільськогосподарського виробництва та залучення інвестицій у аграрний сектор.</p> <p>3. Зручність розташування щодо міст Стрия, Жидачева та Калуша, що забезпечує доступ населення до ринків збуту, робочих місць та соціально-економічних послуг.</p> <p>4. Оптимізована мережа закладів освіти; високий рівень якості освітніх послуг, що підтверджується високими результатами випускників громади за підсумками національного мультипредметного тесту.</p> <p>5. Доступ населення до багатопрофільних та якісних медичних послуг (наявність 18 медичних пунктів тимчасового базування, а також КНП «Журавнівська міська лікарня», у якому вирішено питання безбар'єрності, функціонує пункт екстреної медичної допомоги). У громаді забезпечено відшкодування пільгових медикаментів для учасників бойових дій та члени їхніх сімей, інших пільгових категорій жителів громади, налагоджено ефективну систему паліативної допомоги.</p> <p>6. Активна співпраця ОМС з громадськими організаціями, високий рівень молодіжної активності та волонтерського руху. У громаді системно проводяться соціально спрямовані заходи та акції підтримки, зокрема родин військових, які зниклих безвісти та чинних військовослужбовців, а також реалізуються екологічні ініціативи.</p> <p>7. Вищий рівень безпеки мешканців громади в умовах воєнного часу, порівняно з низкою інших громад Львівської області та Стрийського району. Громада не є прикордонною; на її території відсутні військові частини та об'єкти критичної інфраструктури, що знижує ризики потенційних загроз.</p> <p>8. Висока якість питної води; модернізована система водопостачання (замінено більшу</p>	<p>1. Негативна демографічна динаміка громади, зумовлена одночасно природним та міграційним скороченням населення (зменшення чисельності упродовж 2022-2025 рр. на 1 124 особи, або 10,3%). У низці малих сіл (Маринка, Заграбівка, Демівка, Романівка) спостерігається край низька чисельність населення і стійка тенденція до депопуляції. Вищі темпи скорочення дитячого населення; високий коефіцієнт старіння населення (27,9% проти 13,9% у середньому по Львівській області та 14,2% по Стрийському району). Низька щільність населення (35 осіб/км² проти 82,1 осіб/км² у середньому по району). Демографічне навантаження у громаді становить 673 особи непрацездатного віку на 1 000 осіб працездатного віку, що істотно перевищує середньообласний рівень (457 осіб) і показник по Стрийському району (459 осіб; 2022 р.). У структурі демографічного навантаження дитяче населення в громаді становить лише 27,5%, тоді як у середньому по регіону та району – близько 51%.</p> <p>2. Суттєво нижчий рівень підприємницької активності в громаді (394 суб'єкти господарювання на 10 тис. населення), порівняно із відповідним середньообласним показником (786 суб'єктів господарювання на 10 тис. населення).</p> <p>3. Низький рівень розвитку агропереробної галузі при значному сільськогосподарському потенціалі громади.</p> <p>4. Відсутність комплексного плану просторового розвитку, потреба в актуалізації наявної містобудівної документації.</p> <p>5. Відсутність інвестиційного паспорта громади. При наявності об'єктів комунальної власності, потенційно придатних для залучення інвестицій, більшість із них не забезпечені належними інженерно-технічними комунікаціями, що ускладнює започаткування бізнесу.</p> <p>6. Низький рівень освоєння мінерально-сировинного потенціалу громади за наявності значних запасів корисних копалин.</p> <p>7. Дисбаланс на ринку праці, «кадровий голод» (незадоволений попит місцевого ринку праці на кваліфікованих спеціалістів та службовців попри високий рівень безробіття в громаді). Потреба у підвищенні кваліфікації робітників у сільськогосподарській сфері.</p> <p>8. Незадовільний стан значної частини доріг комунальної власності (більшість автошляхів громади перебувають в аварійному або частково придатному стані); неналежна якість дорожнього</p>

<p>частину центрального водогону, встановлено сонячну електростанцію на водозаборі). Затверджено детальні плани територій під будівництво очисних споруд та мереж каналізування.</p> <p>9. Достатній потенціал для розвитку відновлюваної енергетики, зокрема сонячної та біоенергетики (встановлена СЕС на водозаборі, наявність земель під можливе розміщення об'єктів ВДЕ).</p> <p>10. Екологічно чисте довкілля; відсутність великих промислових підприємств-забруднювачів, наявність значних площ природних ландшафтів і лісових масивів, що створює передумови для сталого розвитку громади та розвитку еко-туризму.</p>	<p>покриття в населених пунктах (переважають ґрунтові та гравійні дороги); обмежена транспортна доступність між селами через нестачу рейсів громадського транспорту.</p> <p>9. Не вирішена проблема підтоплення територій громади внаслідок виходу з берегів річок Дністер і Свіча; відсутні берегоукріплювальні споруди та системні заходи із запобігання паводковим ризикам.</p> <p>10. Потреба у модернізації ЖКГ (високий рівень зносу мереж водопостачання та водовідведення, потреба у будівництві нових та реконструкції наявних (лише 1 од.) очисних споруд у системі водовідведення).</p> <p>11. Недостатній розвиток інфраструктури для роздільного сортування відходів; низька екологічна свідомість населення. Наслідком цього, зокрема, є поширення стихійних сміттєзвалищ, захаращення земель та водних об'єктів комунальної власності, що завдають шкоди довкіллю громади.</p> <p>12. Попри значний історико-культурний та природно-рекреаційний потенціал громади (палацово-парковий комплекс, унікальна ратуша, привабливі природні локації), розвиток туризму стримується слабо розвиненою інфраструктурою прийому, неналежною якістю доріг та обмеженою кількістю об'єктів розміщення і сервісного обслуговування туристів.</p> <p>13. Недостатнє інформаційне забезпечення мешканців щодо ситуації в громаді та діяльності органів місцевого самоврядування; низький рівень культури демократії.</p> <p>14. Недостатній рівень енергоефективності громадських будівель та комунальних установ, що зумовлює високі витрати на їх утримання та актуалізує потребу в термомодернізації.</p> <p>15. Обмежена підприємницька активність у залученні зовнішнього фінансування (кредити, гранти).</p>
<p>Можливості</p>	<p>Загрози</p>
<p>1. Зростання попиту (в Україні та за кордоном) на органічну, нішеву та екологічно чисту сільськогосподарську продукцію, підвищення її ринкової вартості.</p> <p>2. Можливість використання державної підтримки агропромислових виробників; активізація розвитку агропереробної галузі в громаді.</p> <p>3. Членство України в ЄС та відкриття доступу до ресурсів структурних та інвестиційних фондів ЄС, зокрема в контексті післявоєнного відновлення України; можливість участі в міжнародних грантових і донорських програмах.</p> <p>4. Орієнтування державної політики на підвищення соціальних стандартів у період повоєнного відновлення та модернізації системи соціального забезпечення.</p> <p>5. Розвиток міжмуніципального співробітництва для реалізації інфраструктурних, соціальних і культурних проєктів.</p>	<p>1. Продовження війни; ризики руйнування об'єктів критичної інфраструктури та загроза безпеці населення.</p> <p>2. Зниження демографічного потенціалу, старіння населення, відтік кваліфікованих кадрів з громади, особливо освіченої молоді.</p> <p>3. Централізація ресурсів і повноважень, гальмування процесів децентралізації, зменшення підтримки місцевого економічного розвитку.</p> <p>4. Переорієнтація державного бюджету на воєнні потреби (скорочення фінансування соціальних та інфраструктурних програм, підтримки місцевого самоврядування).</p> <p>5. Посилення тіньової економіки та корупції у державі, зниження довіри населення до державних інституцій.</p> <p>6. Інфляційні процеси, зростання тарифів на енергоносії, логістику та сировину на тлі порушених в умовах війни логістичних ланцюгів.</p> <p>7. Зниження купівельної спроможності населення.</p>

<p>6. Налагодження співпраці з закордонними громадами та організаціями, укладення угод про партнерство та реалізацію спільних проєктів.</p> <p>7. залучення «зеленого» фінансування на реалізацію кліматичних ініціатив, розвиток циркулярної економіки та екопросвіту населення.</p> <p>8. Розширення партнерства з місцевим бізнесом у межах реалізації суспільно важливих проєктів та соціальних ініціатив у громаді.</p>	<p>8. Обмежений доступ до фінансових ресурсів (зокрема, кредитних) для бізнесу; недостатня державна підтримка підприємництва в умовах війни та повоєнного відновлення.</p> <p>9. Обмеженість іноземного інвестування унаслідок зниженої довіри міжнародного бізнесу до інвестиційного середовища України.</p> <p>10. Перекладання державою на ОМС фінансових зобов'язань щодо забезпечення соціальних стандартів та надання освітніх послуг без відповідного ресурсного забезпечення.</p>
--	---

SWOT-матриця (рис. 2.1 – 2.4) дозволяє виявити взаємозв'язки між внутрішніми (сильні та слабкі сторони) та зовнішніми (можливості та загрози) чинниками, що мають стратегічне значення для розвитку Журавненської селищної територіальної громади. Суцільна лінія символізує сильний взаємозв'язок, пунктирна – дещо слабший.

Порівняльні переваги

За допомогою матриці зв'язків між внутрішніми чинниками, а саме сильними сторонами та зовнішніми впливами – можливостями, визначаються найбільш перспективні сторони, які краще за інших сприймають вплив зовнішніх чинників і дають сильніший поштовх соціально-економічному розвитку громади (рис. 2.1).

Зростання попиту на органічну та екологічно чисту сільськогосподарську продукцію створить сприятливі умови для розвитку аграрного сектору в Журавненській громаді. Наявність придатних сільськогосподарських земель, близькість до ринків збуту (зокрема, міст Стрия, Жидачева, Калуша) дозволять громаді посилити позиції у виробництві нішевої продукції та сформувати умови для розвитку малого й середнього агробізнесу. Використання державних програм підтримки сільського господарства та агропереробки сприятиме модернізації виробничих потужностей, впровадженню технологій енергоощадності та створенню нових робочих місць.

Розширення державної та обласної підтримки у сфері соціальної інфраструктури в період повоєнного відновлення може бути використане для покращення якості медичних і освітніх послуг у громаді. Наявна мережа закладів освіти й медицини створює основу для модернізації та оптимізації послуг, у тому числі із залученням цільового фінансування з боку міжнародних фондів. Підтримка соціальної сфери дозволить зберегти людський потенціал, зміцнити соціальну згуртованість та покращити умови життя в сільській місцевості.

Об'єднання ресурсів із сусідніми громадами (міжмуниципальне співробітництво) може забезпечити реалізацію спільних освітніх, культурних та інфраструктурних проєктів, зокрема у сфері переробки сільськогосподарської продукції, логістики та соціальних послуг. Такі форми співпраці дозволять ефективніше використовувати існуючі потужності (установи медицини, заклади освіти, спортивні об'єкти) та сформувати локальні «точки зростання».

Участь України в ЄС та доступ до структурних та інвестиційних фондів відкриють перспективи для залучення зовнішніх ресурсів на модернізацію інфраструктури та розвиток відновлюваної енергетики. Зокрема, на основі наявного природного потенціалу громада може розширювати використання біоенергетики, реалізовувати проєкти з енергоефективності муніципальних будівель тощо. Це забезпечить енергетичну стійкість громади, зниження витрат бюджету та підвищення інвестиційної привабливості території.

Активність молоді та готовність населення до співпраці з іншими громадами створюють передумови для розвитку громадських ініціатив, соціального підприємництва та культурно-спортивних проєктів. Запровадження механізмів підтримки локальних ініціатив через грантові

програми, партнерство з бізнесом та участь у спільних проєктах дозволить активізувати місцеву економічну діяльність, зберегти молодь і підвищити якість життя населення.

Розвиток партнерських відносин із закордонними громадами та участь у програмах міжрегіональної співпраці може стати основою для навчальних візитів, обміну досвідом та запровадження інноваційних практик у сфері місцевого самоврядування. Це сприятиме зміцненню репутації громади як відкритої до співпраці, інноваційної й здатної ефективно управляти ресурсами. Окремим напрямом може стати промоція етнокультурної спадщини та локальних традицій як елементу туристичної привабливості.



Рисунок 2.1. SWOT-матриця розвитку Журавненської селищної територіальної громади: порівняльні переваги

Виклики

У цьому випадку матриця зв'язків будується між слабкими сторонами та зовнішніми позитивними можливостями, які дозволяють зменшити вразливість та подолати слабкі сторони (внутрішні фактори) через використання можливостей (зовнішні фактори) (рис. 2.2).

Стратегія розвитку Журавненської селищної територіальної громади до 2027 року
(з перспективою дії до 2034 року)



Рисунок 2.2. SWOT-матриця розвитку Журавненської селищної територіальної громади: виклики

Недостатня якість транспортної та комунікаційної інфраструктури може бути суттєво зменшена завдяки доступу до структурних та інвестиційних фондів ЄС, а також державних програм відновлення. Участь у таких програмах дозволить, зокрема, модернізувати транспортні шляхи та логістичні вузли, покращити сполучення з містами Стрий–Жидачів–Калуш, зменшити витрати бізнесу на перевезення, а також посилити мобільність населення та туристичну привабливість громади.

Міжмуниципальне співробітництво також може стати інструментом спільного вирішення інфраструктурних проблем. Сусідні громади можуть виступити партнерами для спільних проєктів з ремонту доріг, оновлення маршрутів та забезпечення якісними транспортними послугами.

Можливість залучення державної підтримки агропереробних виробників та активізація попиту на органічну продукцію створять умови для модернізації аграрного сектору громади. Це може безпосередньо зменшити такі слабкі сторони: низьку додану вартість у виробництві, брак сучасного обладнання, недостатню диверсифікацію агробізнесу.

Участь у грантових програмах ЄС може компенсувати нестачу інвестицій та фінансових ресурсів малого бізнесу. Гранти та кредитні інструменти можуть стати альтернативою банківському кредитуванню, яке нині є малодоступним для місцевих виробників.

Орієнтація державної політики на підвищення соціальних стандартів та розвиток якісної соціальної інфраструктури здатна зменшити відтік молоді та повернути частину трудового потенціалу. Це може реалізуватися через: модернізацію освітніх і медичних закладів, створення соціальних послуг для вразливих груп, розширення доступу до культурного та спортивного життя.

Партнерство з бізнесом і громадськими організаціями може розвинути молодіжні проєкти, соціальне підприємництво та локальні ініціативи. Це формуватиме мотивацію залишатися в громаді і працювати над її розвитком.

Можливість участі у програмах міжнародної технічної допомоги, навчальних проєктах та міжмуниципальних партнерствах допоможе посилити кадровий потенціал ОМС. Це може безпосередньо зменшити нестачу фахівців, слабку проєктну діяльність, недостатній рівень стратегічного планування.

Укладання угод про партнерство із закордонними громадами і спільне навчання кадрів є способом запровадження нових управлінських практик. Ці можливості здатні підвищити ефективність адміністрування та якість послуг в громаді.

Можливість залучення «зеленого» фінансування з державних та європейських фондів здатна перетворити екологічні слабкі сторони на точки розвитку громади. Проєкти екопросвіти, партнерство зі школами та громадськими організаціями дозволяють підвищити екологічну культуру населення. Це особливо важливо для зменшення нерозуміння екологічних стандартів та низької участі населення у природоохоронній діяльності.

Ризики

Матриця зв'язків між слабкими сторонами та загрозами дозволяє визначити найбільш слабкі місця (внутрішні чинники) суб'єкта аналізу при впливі негативних зовнішніх чинників – загроз, тобто найбільш імовірні ризики при подальшій реалізації планів розвитку громади (рис. 2.3).

Неякісний стан транспортної та комунальної інфраструктури може ще більше загостритись під впливом таких загроз, як зростання вартості енергоносіїв, інфляція та скорочення бюджетних надходжень. Це обмежує можливості для ремонту доріг, модернізації комунальних мереж та інвестицій у просторовий розвиток. У разі недоступності кредитування територія ризикує втратити логістичну привабливість.

Стратегія розвитку Журавненської селищної територіальної громади до 2027 року
(з перспективою дії до 2034 року)



Рисунок 2.3. SWOT-матриця розвитку Журавненської селищної територіальної громади: ризик

Відсутність сучасної переробної інфраструктури та низька додана вартість агровиробництва можуть стати ще більш проблемними на тлі загроз зміни клімату, коливання ринкових цін та посилення екологічних вимог ЄС. Якщо громада не модернізує агросектор і не підвищить продуктивність, є ризик поступового відтоку наявних виробників і скорочення господарської активності.

Старіння населення, відтік молоді та міграційні процеси посилюються загрозами тривалого воєнного стану, психологічного виснаження та скорочення робочих місць. Це збільшить соціальне навантаження на бюджет, ускладнить підтримку соціальної інфраструктури. За таких умов громада може й надалі втрачати свій людський потенціал.

Нестача фахівців, недостатня проєктна активність та обмежена спроможність стратегічного планування стають більш критичними на тлі загроз скорочення державної підтримки, конкуренції за фінансові ресурси та підвищення вимог донорських програм. Якщо інституційна спроможність не буде посилена, громада ризикує не отримати доступ до зовнішніх ресурсів, залишитися залежною від базових трансфертів.

Наявні проблеми поводження з відходами, неефективність екологічного моніторингу та недооцінений природний потенціал посилюються під впливом кліматичних загроз – ерозії ґрунтів, паводків, деградації агроландшафтів. Без системної екополітики та екопросвіти громада може зіткнутись з втратами земель, зниженням рекреаційного потенціалу та зростанням витрат на ліквідацію наслідків природних процесів.

Протидія

У цьому випадку матриця зав'язків будується між сильними сторонами та зовнішніми загрозами, що дозволяє визначити найбільш сильні місця (внутрішні чинники) суб'єкта аналізу, що здатні протидіяти потенційним ризикам (рис. 2.4).

Добре розвинене сільське господарство може частково згладжувати вплив економічної нестабільності та воєнних ризиків, забезпечуючи базову зайнятість населення та продовольчу стійкість у кризових умовах. Аграрний сектор залишається стабілізуючим фактором, здатним утримувати економічну активність громади навіть при зниженні ділової активності та обмеженнях на інвестиції.

Наявність придатних сільськогосподарських земель дозволяє зменшувати вплив інфляційного тиску, подорожчання енергоресурсів та проблем доступу до ринків збуту. Продуктивні землі можуть стати базою для переходу до більш енергоефективних та органічних моделей виробництва, що знижує залежність від нестабільних зовнішніх ринків.

Вигідне територіальне розташування щодо міст Стрия, Жидачева та Калуша допомагає протидіяти ізоляції громади, збереженню маятникової зайнятості та доступу населення до ширшого ринку праці. Це також дозволяє пом'якшувати ризики скорочення економічної активності всередині громади та обмеженості місцевого ринку.

Оптимізована мережа закладів освіти і наявні соціальні послуги можуть стримувати загрози демографічного старіння та міграції, особливо серед молоді. Підтримання якості освітніх і медичних послуг виступає фактором утримання людського капіталу, що особливо важливо в умовах воєнних та соціально-психологічних викликів.

Соціальна активність населення та взаємодія органів місцевого самоврядування з громадськими ініціативами здатні компенсувати недостатню проєктну спроможність та нестачу фінансових ресурсів. Сильний соціальний капітал громади відіграє роль буфера проти посилення соціальної втоми, втрати довіри та дестабілізації місцевого середовища.



Рисунок 2.3. SWOT-матриця розвитку Журавненської селищної територіальної громади: протидія

Вищий рівень безпеки і відносно збереження соціальної згуртованості сприяють протидії зростанню злочинності та соціальній поляризації, що є типовими загрозами для післявоєнного періоду. У громаді є потенціал для підтримання соціального порядку й формування середовища взаємодопомоги.

Наявність природного та екологічного потенціалу допомагає нейтралізувати загрози деградації земель, змін клімату та погіршення рекреаційних умов. Екологічно чисте довкілля може бути основою для екотуризму, розвитку «зеленої» енергетики та пошуку альтернативних джерел доходів у період економічних обмежень.

РОЗДІЛ 3. СЦЕНАРІЇ РОЗВИТКУ ТЕРИТОРІАЛЬНОЇ ГРОМАДИ

Сценарне моделювання виступає важливою методологічною основою для прийняття стратегічних рішень. Сценарій – це послідовність подій, які можуть відбутися у майбутньому з певною ймовірністю при дії низки зовнішніх і внутрішніх чинників. В основі кожного сценарію мають бути чітко визначені сценарні припущення, що окреслюють умови формування відповідної траєкторії розвитку.

З огляду на те, що ключовим чинником впливу на динаміку, можливості та ризики розвитку територіальних громад в Україні залишається повномасштабна війна, розв'язана росією, саме воєнний чинник покладено в основу сценарного бачення майбутнього.

У рамках стратегічного аналізу для Журавненської селищної територіальної громади виокремлено два базові сценарії розвитку: песимістичний та стримано оптимістичний.

Песимістичний сценарій розвитку громади

Песимістичний сценарій розвитку формується на основі припущень про тривале збереження або погіршення балансу зовнішніх і внутрішніх чинників, які впливають на громаду як соціально-економічну систему. У цьому сценарії повномасштабна війна триває до 2027-2028 років або переходить у затяжний, заморожений стан, що унеможлиблює формування сталих передумов для розвитку країни, регіону та громади.

Базові зовнішні припущення песимістичного сценарію – зовнішні чинники:

1. Війна з росією триває, здійснюються регулярні обстріли українських населених пунктів, об'єктів інфраструктури та економіки. Безпекова ситуація на північному кордоні з білоруссю залишається напруженою.
2. Високі демографічні втрати, подальше скорочення населення через падіння народжуваності та активну еміграцію. Відбуваються суттєві зміни у системі розселення – концентрація населення у великих містах та обласних центрах.
3. Частина території країни залишається виключеною з господарської діяльності через окупацію, мінування, забруднення ґрунтів хімічними та вибухонебезпечними речовинами.
4. Втрата економічного потенціалу східних регіонів, деіндустріалізація, зміни у структурі розміщення виробництва.
5. Погіршення економічної спроможності більшості громад через втрату територій, релокацію бізнесу, переміщення трудових ресурсів, розрив логістичних ланцюгів і втрату експортних можливостей.
6. Масштабні руйнування інфраструктури, невідповідність її поточним воєнним і безпековим потребам.
7. Зниження транзитного потенціалу більшості регіонів країни.
8. Необхідність відновлення базової інфраструктури на деокупованих територіях.
9. Масове розміщення внутрішньо переміщених осіб в громадах та потреба їх соціально-економічної інтеграції.
10. Дестабілізація ринку праці: переміщення працівників, втрата фахівців через мобілізацію та еміграцію, релокація підприємств.
11. Зростання кількості ветеранів війни, які потребують психологічної реабілітації, медичної допомоги та соціальної інтеграції.

12. Зниження доходів бюджетів усіх рівнів на фоні зростання витрат на оборону та розвиток оборонно-промислового комплексу.
13. Згорання процесів децентралізації, зростання ролі централізованого управління в умовах воєнного стану.
14. Відсутність ефективних державних програм підтримки місцевого економічного розвитку. Поступове скорочення офіційних трансфертів (освітньої субвенції, дотацій вирівнювання тощо).
15. Перекладання функцій у сфері соціального захисту на органи місцевого самоврядування без достатнього фінансового забезпечення.
16. Збереження високого рівня тіньової зайнятості, зокрема через економічну депресію та неспроможність підприємств легально функціонувати.
17. Зниження ВВП країни до історичного мінімуму; відсутність позитивних ознак економічного відновлення.
18. Валютна стабільність підтримується виключно за рахунок міжнародної допомоги; інфляція залишається високою.
19. Зниження купівельної спроможності населення через інфляцію та падіння доходів.
20. Призупинення інвестиційних потоків до завершення війни.
21. Посилення податкового навантаження на підприємців задля наповнення бюджетів.
22. Погіршення підприємницького клімату, відсутність умов для розвитку малого і середнього бізнесу.
23. Зменшення обсягів військової та фінансової допомоги від партнерів і міжнародних донорів.

Базові припущення песимістичного сценарію – внутрішні чинники:

1. Територіальна громада продовжує нести значне навантаження, спричинене війною: інтеграція внутрішньо переміщених осіб, організація їх соціального супроводу та підтримки, взаємодія з релокованим бізнесом, координація гуманітарної допомоги, забезпечення потреб військових тощо.
2. Зростають демографічні ризики, пов'язані із втратою дітей, молоді та працездатного населення, що вже у найближчі роки призводитиме до скорочення контингенту споживачів освітніх, медичних, культурних та соціальних послуг.
3. Громада поступово втрачає людський потенціал, зокрема вузькопрофільних фахівців, що ускладнює забезпечення повноцінного функціонування ключових сфер життєдіяльності.
4. Економіка громади залишається слаборозвиненою, значна частина зайнятості перебуває в тіні, розвиток малого та середнього бізнесу не є пріоритетом місцевої політики.
5. Потенціал сільського господарства обмежується проблемами з експортом продукції, промисловість втрачає ринки збуту через порушення логістичних ланцюгів.
6. Доходи місцевого бюджету скорочуються на фоні зниження економічної активності та зменшення обсягів міжбюджетних трансфертів із державного бюджету.
7. Зростає залежність місцевого бюджету від бюджетної сфери (освіта, охорона здоров'я, державне управління, оборона тощо).

8. Видатки місцевого бюджету значно зростають, зокрема на потреби безпеки (будівництво, облаштування укриттів), підтримку Збройних сил України, забезпечення потреб ВПО, надання соціальних допомог ветеранам та родинам загиблих.
9. Інвестиційний клімат у громаді залишається замороженим до завершення активної фази бойових дій, що унеможлиблює реалізацію проєктів місцевого економічного розвитку.
10. Купівельна спроможність населення постійно знижується через інфляцію, втрату доходів та нестабільність економіки.
11. Продовжується оптимізація мережі закладів освіти, охорони здоров'я, культури, проте ці процеси не супроводжуються підвищенням якості відповідних послуг.
12. Обмеження на використання бюджетних коштів на капітальні видатки залишаються жорсткими, що не дозволяє оновлювати соціальну, інженерну та комунальну інфраструктуру в громаді.
13. Зростає кількість «заморожених» та недобудованих об'єктів через відсутність інвестиційного або бюджетного ресурсу для завершення будівництва.
14. Відсутність інституцій підтримки підприємництва пояснюється як дефіцитом фінансування, так і нестачею кваліфікованих фахівців, зокрема проєктних менеджерів.
15. Заходи з енергоефективності та екологічної модернізації фактично згортаються. Видатки на охорону довкілля скорочуються, що в умовах відсутності оновлення інженерної інфраструктури погіршує екологічний стан території громади.

Очікувані результати імплементації песимістичного сценарію для Журавненської селищної територіальної громади:

- чисельність населення громади скорочуватиметься. Водночас спостерігатиметься його «старіння». Зростання масштабів трудової та освітньої міграції, насамперед серед молоді та сімей репродуктивного віку, зумовить демографічну депресію та посилення негативних тенденцій у структурі населення громади;
- погіршення безпекової ситуації сприятиме поширенню девіантної поведінки, зростанню рівня злочинності. Це негативно впливатиме на якість людського та соціального капіталу громади, ускладнюючи формування активного громадянського суспільства;
- скорочення народжуваності призведе до критичного зменшення кількості учнів у закладах загальної середньої освіти та вихованців у закладах дошкільної освіти. Це спричинить суттєве здорожчання вартості утримання закладів, а в умовах скорочення освітньої субвенції зросте навантаження на місцевий бюджет. Бюджет розвитку буде практично відсутнім;
- обмеженість місцевих ресурсів і відсутність інвестицій поглиблюватимуть кризу у сферах освіти та охорони здоров'я. Це не дозволить забезпечити належний рівень соціального захисту та якість послуг для жителів громади;
- погіршення екологічної ситуації стане наслідком відсутності природоохоронних заходів, неефективного управління відходами та браку коштів на екологічні програми. Це призведе до виснаження лісових і земельних ресурсів, збільшення площ деградованих та малопродуктивних земель, а також поширення чагарникової залісненості;
- скорочення рівня оплати праці та зростання безробіття обмежуватимуть внутрішній попит, знижуватимуть добробут населення. Економічна активність в таких умовах зведеться до виробництва сировини з низькою доданою вартістю;
- скорочення підприємницької активності та звуження економічної спеціалізації громади до сільського господарства призведуть до втрати економічної гнучкості. Значна частина

- господарської діяльності залишатиметься в тіньовому секторі, що унеможливило ефективне використання податкового потенціалу;
- зниження конкурентоспроможності громади на фоні боротьби за обмежені людські, фінансові та інвестиційні ресурси позначиться на позиціях Журавненської громади як на регіональному, так і на загальнодержавному рівнях;
 - інфраструктурна деградація триватиме через скорочення державного фінансування та субвенцій. Комунальні об'єкти залишатимуться в критичному стані, а інженерна інфраструктура продовжуватиме зношуватись без можливості її оновлення;
 - поглиблення тіньової економіки в торгівлі та сфері послуг ускладнюватиме повноцінне використання потенціалу місцевих фінансів. За таких умов зростання доходів бюджету буде можливим лише завдяки проактивній позиції органів місцевого самоврядування та залученню зовнішніх ресурсів, зокрема через реалізацію проєктів за підтримки міжнародних донорів;
 - невизначеність щодо завершення бойових дій та нестабільна безпекова ситуація обумовлять відтік іноземних інвестицій, що ще більше ускладнить реалізацію довгострокових програм розвитку громади.

Стримано-оптимістичний сценарій розвитку громади

Базується на припущеннях про формування більш сприятливого поєднання зовнішніх (глобальних і національних) та внутрішніх (локальних) чинників впливу. У цьому сценарії громада активно використовує власні сильні сторони, внутрішній потенціал і доступні можливості для мінімізації ризиків, які виникають в умовах загальнонаціональних викликів.

Ключовою передумовою такого сценарію є завершення повномасштабної війни не пізніше 2026 року, що створює підґрунтя для поступової стабілізації безпекової ситуації, відновлення економіки та реалізації структурних реформ. За цим сценарієм громада переходить від режиму виживання до активного стратегічного розвитку, поступово відновлюючи довоєнні темпи зростання та адаптуючись до нових умов.

Базові припущення стримано-оптимістичного сценарію розвитку – національний та регіональний рівень:

1. Війна з росією завершується перемогою України або переходить у заморожену фазу без активних бойових дій. Уся/переважна частина території України деокупована, безпекова ситуація на кордоні з білоруссю стабілізується.
2. Частина громадян, які перебували за кордоном, повертаються в Україну (щонайменше 50% від загальної кількості).
3. Внутрішньо переміщені особи повертаються до своїх громад або активно інтегруються в соціально-економічний простір приймаючих територій. Зростає частка населення, яке проживає у середніх і великих містах, посилюється розвиток агломерацій.
4. Частина територій України залишається непридатною для господарської діяльності через наслідки війни, зокрема у сфері сільського господарства.
5. Відновлення східних регіонів відбувається переважно у великих містах та орієнтоване на розвиток соціальної інфраструктури. Економічне відновлення цих територій є повільним, а безпековий фактор стримує розвиток промисловості.
6. Частина промислових потужностей, зокрема у сфері військово-промислового комплексу, розміщується в західних областях. Спостерігається дефіцит інженерних кадрів, що зумовлює потребу у коригуванні підготовки фахівців у закладах вищої та професійно-технічної освіти.

7. Економічна активність в регіонах поступово відновлюється, передусім у сферах будівництва, виробництва будівельних матеріалів, агропромислового комплексу, переробної промисловості та ВПК.
8. Розширюється перелік територій, які потребують державної підтримки, у тому числі через наслідки воєнних дій.
9. Відновлюється робота державних програм підтримки регіонального розвитку. Збільшується фінансування ДФРР, Українського культурного фонду та інших інструментів.
10. Донорські організації активізують свою діяльність, запускаючи програми відновлення українських громад.
11. Інвестиційна активність суттєво зростає, насамперед за рахунок закордонного капіталу. Водночас зберігається територіальна нерівномірність доступу до інвестицій, що спричиняє концентрацію ресурсів у деокупованих та прифронтових громадах.
12. Відбувається спрощення та здешевлення процедур підключення до інженерної інфраструктури для інвесторів.
13. Поступово відновлюється дорожня та інженерна інфраструктура, розпочинається її модернізація з урахуванням безпекових викликів.
14. Транзитний потенціал південних регіонів відновлюється; відбувається розбудова пунктів пропуску на західному кордоні з країнами ЄС, частково відновлюється авіасполучення. Україна водночас залишається ізольованою від транзиту через території росії та білорусі.
15. Стабілізуються ринки праці, активізується взаємодія між роботодавцями та закладами вищої та професійно-технічної освіти щодо підготовки фахівців затребуваних спеціальностей.
16. Реалізуються державні програми підтримки ветеранів – реабілітація, інтеграція у мирне життя, супровід у започаткуванні підприємницької діяльності.
17. Агропромисловий сектор отримує підтримку у вигляді доступного кредитування та державних програм, що сприяє поживленню місцевого бізнесу.
18. Доходи державного та місцевих бюджетів залишаються стабільними в номінальному вимірі, але інфляційний тиск дещо знижує їх реальну фінансову спроможність.
19. Продовжується реалізація реформи децентралізації, ухвалюються актуальні для громад законодавчі ініціативи.
20. Відбувається унормування розподілу повноважень у соціальній сфері між державним, регіональним та місцевим рівнями.
21. Рівень тіньової зайнятості поступово знижується завдяки зростанню офіційної економічної активності та покращенню умов для ведення бізнесу.
22. Валовий внутрішній продукт України демонструє позитивну динаміку, чітко простежується тренд на відновлення економіки.
23. Інфляція стає контрольованою, зростає доступність робочих місць, що сприяє поступовому підвищенню купівельної спроможності населення.
24. Підприємницький клімат залишається стабільним, без суттєвих негативних змін.
25. Військова та фінансова підтримка з боку міжнародних партнерів зберігається на високому рівні.
26. Уряд активно впроваджує низку структурних реформ за підтримки міжнародних донорів, що створює нові можливості для розвитку територіальних громад.

Базові припущення стримано-оптимістичного сценарію розвитку – місцевий рівень:

1. Чисельність населення у громаді стабілізується, спостерігається позитивна динаміка народжуваності.
2. Внутрішньо переміщені особи отримують належну підтримку від спеціалізованих державних і недержавних структур. Більшість з них інтегровані в соціально-економічне життя громади, не потребуючи додаткового адміністративного супроводу з боку органів місцевого самоврядування.
3. Відновлюється економічна спроможність громади: активізується діяльність діючих суб'єктів господарювання, створюються нові бізнес-єдиниці.
4. Зростають доходи місцевого бюджету, що забезпечує фінансування не лише захищених статей, а й інвестиційних видатків на розвиток інфраструктури.
5. Підвищення купівельної спроможності населення стимулює розвиток внутрішнього споживчого ринку, розширюючи обсяги місцевого виробництва товарів і послуг.
6. У громаді сформовано повний пакет планувальних документів: стратегія розвитку, схема просторового планування, план зонування земель, інвестиційний паспорт, проведено інвентаризацію активів (комунальних і приватних).
7. Спостерігається поживлення інвестиційної активності: громада залучає кошти внутрішніх та зовнішніх інвесторів, зокрема завдяки загальнонаціональній тенденції зростання інвестиційної привабливості України.
8. Створено інституції підтримки малого та середнього бізнесу, що забезпечують супровід підприємців та сприяють розвитку підприємницького середовища.
9. Розроблено інвестиційні пропозиції у сферах глибокої переробки сільськогосподарської продукції, виробництва будівельних матеріалів, високотехнологічних галузей, будівництва.
10. Громада бере активну участь у реалізації регіональних стратегій розвитку та Плану відновлення, є реципієнтом державного фінансування й цільових програм.
11. Ресурси державних субвенцій та інвестиційні надходження ефективно використовуються громадою для модернізації інфраструктури та реалізації пріоритетних проєктів.
12. Відбувається модернізація мережі закладів освіти, охорони здоров'я, культури, що супроводжується якісним зростанням рівня надання освітніх, медичних, культурних і соціальних послуг.
13. Реалізуються заходи з енергоефективності, відновлюється фінансування екологічних ініціатив, триває модернізація інженерної інфраструктури згідно з вимогами європейського законодавства.
14. Унаслідок реалізації численних програм міжнародної технічної допомоги зростає інституційна спроможність органів місцевого самоврядування, що забезпечує підвищення якості управлінських процесів і здатність до реалізації комплексних проєктів розвитку.

Очікувані результати імплементації стримано-оптимістичного сценарію для Журавненської селищної територіальної громади:

- поступово зростає фінансова спроможність громади. Основні параметри соціально-економічного розвитку утримуються на рівні, не нижчому за середній по регіону (зокрема, частка у валовому регіональному продукті, рівень середньої заробітної плати, рівень зайнятості населення, надходження до місцевого бюджету в розрахунку

- на одного жителя, обсяг залучених інвестицій, розвиток інфраструктури, якість освітніх та медичних послуг);
- на основі ефективного використання природних, матеріальних і людських ресурсів, а також завдяки поступовому збільшенню внутрішніх і зовнішніх інвестицій, активізується розвиток пріоритетних секторів економіки – сільського господарства, переробної промисловості та торгівлі. Інші види економічної діяльності зберігають стабільну динаміку;
 - аграрний потенціал громади посилюється за рахунок зростання попиту на органічну та екологічно чисту продукцію, зокрема з боку іноземних ринків;
 - демографічна ситуація поступово покращується, зростає якість інфраструктури, середній рівень заробітної плати та загальна якість життя населення;
 - посилюється соціальний і кадровий потенціал громади завдяки інтеграції внутрішньо переміщених осіб та поверненню частини жителів із-за кордону після завершення бойових дій;
 - соціально-економічне зростання громади та поступове покращення демографічної ситуації сприяють збалансованому багатофункціональному розвитку економіки: поєднання аграрного виробництва, сталих переробних підприємств, сучасної торгівлі та якісних послуг для населення;
 - підвищується ефективність підприємницької діяльності. Розвивається інноваційне підприємництво, бізнес-потенціал посилюється завдяки релокованим підприємствам. Зростає інвестиційно-інноваційна привабливість громади, зокрема її периферійних територій;
 - культурне середовище громади поступово зміцнюється. Жителі та гості отримують кращий доступ до об'єктів культурної спадщини та культурних послуг;
 - розширюється туристична пропозиція: сільські території громади пропонують нові продукти в галузі екотуризму, крафтового виробництва тощо;
 - поліпшується стан довкілля: громада впроваджує нові підходи до управління відходами, зокрема застосовує високотехнологічні способи їх відновлення відповідно до кращих європейських практик;
 - активізується впровадження заходів з енергоефективності;
 - відбувається поступове подолання просторових диспропорцій у розвитку громади. ОМС зосереджують зусилля на модернізації інфраструктури периферійних територій і покращенні якості життя населення.

Саме стримано-оптимістичний сценарій розвитку покладено в основу формування стратегічного бачення Журавненської селищної територіальної громади на середньо- та довгострокову перспективу.

РОЗДІЛ 4. СТРАТЕГІЧНЕ БАЧЕННЯ РОЗВИТКУ ТЕРИТОРІАЛЬНОЇ ГРОМАДИ

Виходячи з результатів дослідження соціально-економічного стану, проведеного SWOT-аналізу території, а також з урахуванням думок експертів, представників органів місцевого самоврядування, бізнесу та жителів громади, було сформульовано стратегічне бачення її розвитку.

Стратегічне бачення відображає унікальність громади, її прагнення та потенціал. Досягнення окреслених у ньому орієнтирів дозволить забезпечити конкурентоспроможність громади у довгостроковій перспективі. Воно є оптимістичним уявленням про майбутнє громади та визначає основу для формування стратегічних і оперативних цілей розвитку.

Стратегічне бачення Журавненської селищної територіальної громади:

Журавненська громада – край працьовитих людей, де поєднуються традиції минулого й динаміка сучасності. Територія з чистим довкіллям та активним розвитком соціальної сфери. Громада з розвиненим сільським господарством і значним агропереробним потенціалом, багатою природою і культурною спадщиною. Місце, де дбають про кожного жителя, цінують ініціативу та спільно будують безпечне, комфортне й екологічно збалансоване майбутнє.

РОЗДІЛ 5. СТРАТЕГІЧНІ, ОПЕРАТИВНІ ЦІЛІ ТА ЗАВДАННЯ РОЗВИТКУ ТЕРИТОРІАЛЬНОЇ ГРОМАДИ

Стратегічне бачення розвитку Журавненської селищної територіальної громади буде досягнуте завдяки реалізації трьох стратегічних цілей, представлених на рис. 5.1.



Рисунок 5.1. Дерево цілей Журавненської селищної територіальної громади

Стратегічні цілі визначають, що саме необхідно зробити для досягнення стратегічного бачення розвитку громади. Їх формулювання та реалізація становлять основу системи управління розвитком громади, забезпечуючи узгодження Стратегії з процесом бюджетного планування. Кожна стратегічна ціль конкретизується через відповідні оперативні цілі. У свою чергу, оперативні цілі деталізуються завданнями (табл. 5.1), які визначають шляхи та інструменти досягнення визначених цілей. Завдання розкриваються через проекти, що згруповані у Плані заходів з реалізації Стратегії.

Таблиця 5.1. Структура стратегічних, оперативних цілей та завдань Стратегії розвитку Журавненської селищної територіальної громади до 2027 року (з перспективою дії до 2034 року)

Стратегічна ціль 1	
Конкурентоспроможна та економічно стійка громада зі сприятливими умовами для ведення бізнесу та інвестування	
Оперативні цілі	Завдання
1.1. Відкрита і приваблива для інвестицій громада	1.1.1. Створити умови для підвищення інвестиційної привабливості та ефективного використання земельно-ресурсного потенціалу громади
	1.1.2. Сформувати передумови для розвитку туризму
1.2. Підприємництво та аграрний сектор формують основу економічної активності та конкурентоспроможності громади	1.2.1. Створити умови для розвитку інфраструктури зі зберігання, переробки та збуту сільськогосподарської продукції
	1.2.2. Сприяти залученню нового бізнесу та розвитку трудового потенціалу жителів громади
Стратегічна ціль 2	
Згуртована, безпечна та інклюзивна громада з якісними послугами соціальної сфери та ефективним врядуванням	
2.1. Доступні освітні, медичні, культурні та спортивні послуги сприяють підвищенню якості життя та розвитку людського потенціалу громади	2.1.1. Підвищити якість послуг дошкільної освіти
	2.1.2. Сприяти розвитку системи шкільної та позашкільної освіти
	2.1.3. Забезпечити модернізацію матеріально-технічної бази закладів охорони здоров'я для підвищення доступності та якості послуг медичної допомоги
	2.1.4. Облаштувати безпечне середовище перебування пацієнтів і персоналу в закладах охорони здоров'я
	2.1.5. Забезпечити підтримку спорту та фізичного виховання
	2.1.6. Сприяти розвитку сфери культури та збереженню культурної спадщини
2.2. Розвинена система громадської безпеки, соціальної підтримки та молодіжна діяльність забезпечують соціальну згуртованість і захищеність мешканців громади	2.2.1. Посилити пожежну та цивільну безпеку громадських будівель громади
	2.2.2. Забезпечити підготовку населення до дій у разі надзвичайних ситуацій техногенного або природного характеру
	2.2.3. Посилити громадську безпеку та профілактику злочинності у громаді
	2.2.4. Сприяти соціальній інтеграції та забезпеченню доступності соціальних послуг для вразливих груп населення громади
	2.2.5. Створити умови для розвитку молодіжної діяльності

2.3. Посилена управлінська спроможність та якісні адміністративні послуги забезпечують доступність сервісів і ефективне врядування в громаді	2.3.1. Посилити інституційну спроможність органів управління громадою
	2.3.2. Забезпечити покращення доступності та підвищення якості надання і отримання адміністративних послуг
Стратегічна ціль 3	
Безпечна, сучасна та інклюзивна інженерна й муніципальна інфраструктура забезпечують належні умови проживання та сталий розвиток громади	
3.1. Заходи інженерного захисту і благоустрій населених пунктів формують безпечне середовище проживання у громаді	3.1.1. Забезпечити захист від шкідливої дії вод населених пунктів громади, виробничих об'єктів та сільськогосподарських угідь, сприяти створенню безпечних умов життєдіяльності населення
	3.1.2. Забезпечити благоустрій населених пунктів громади та створити умови для ефективного функціонування системи управління відходами
3.2. Сучасна інклюзивна муніципальна інфраструктура та якісні комунальні послуги забезпечують комфортні умови життєдіяльності населення	3.2.1. Сприяти відновленню, розвитку та модернізації інфраструктури водопостачання та водовідведення
	3.2.2. Розвивати інклюзивну та безбар'єрну інфраструктуру громади
	3.2.3. Розбудовувати та відновлювати вулично-дорожню інфраструктуру громади
	3.2.4. Сприяти підвищенню енергоефективності громадських будівель

Стратегічна ціль 1 «Конкурентоспроможна та економічно стійка громада зі сприятливими умовами для ведення бізнесу та інвестування»

Мета стратегічної цілі 1 – забезпечення економічного зростання громади шляхом підвищення інвестиційної привабливості, розвитку підприємництва та аграрного сектору, формування сучасної ринкової інфраструктури, створення нових робочих місць і зміцнення фінансової стійкості. Ціль спрямована також на забезпечення умов для працевлаштування населення та підвищення рівня добробуту у повоєнний період.

Постановка цієї стратегічної цілі обґрунтовується: (1) наявністю якісних сільськогосподарських земель та потенціалом агропереробки громади; (2) необхідністю формування сучасного інвестиційного середовища; (3) потребою в оновленні документів просторового планування; (4) низьким рівнем диверсифікації економіки та потребою у розвитку малого бізнесу; (5) актуальністю створення умов для повернення та зайнятості населення в умовах відновлення після війни.

Стратегічна ціль 1 досягається через реалізацію двох оперативних цілей: «Відкрита і приваблива для інвестицій громада» та «Підприємництво та аграрний сектор формують основу економічної активності та конкурентоспроможності громади».

Оперативна ціль 1.1 «Відкрита і приваблива для інвестицій громада» включає два завдання: «Створити умови для підвищення інвестиційної привабливості та ефективного використання земельно-ресурсного потенціалу громади», «Сформувати передумови для розвитку туризму» (табл. 5.2).

Таблиця 5.2. Потенційні сфери реалізації оперативної цілі 1.1 «Відкрита і приваблива для інвестицій громада»

Завдання оперативної цілі	Потенційні сфери реалізації проєктів
1.1.1. Створити умови для підвищення інвестиційної привабливості та ефективного використання земельно-ресурсного потенціалу громади	<ul style="list-style-type: none">– оновлення каталогу інвестиційних пропозицій громади;– просування інвестиційного паспорта через онлайн-ресурси, участь у виставках, форумах, бізнес-івентах;– встановлення / уточнення меж населених пунктів;– розробка документації для юридичного визначення меж громади;– проведення нормативної грошової оцінки земель у межах населених пунктів громади та за їх межами;– оновлення бази даних ринкової вартості земель
1.1.2. Сформувані передумови для розвитку туризму	<ul style="list-style-type: none">– формування туристичних маршрутів громади;– інвентаризація потенційних туристичних об'єктів громади;– промоція рекреаційного потенціалу громади

Підвищення інвестиційної привабливості громади є ключовою передумовою для залучення бізнесу та реалізації економічного потенціалу території. Саме актуальні стратегічні документи (інвестиційний паспорт, документація із землеустрою, просторове планування) формують базу для ухвалення інвесторами рішень про вкладання коштів. Важливим чинником є також ефективна комунікація та супровід інвестора.

Наявні проблеми та виклики:

- потреба в оновленні містобудівної та інвестиційної документації;
- недостатній рівень інженерної та технічної підготовки наявних інвестиційних майданчиків;
- обмежена промоція громади та її економічних можливостей;
- недостатність туристичної інфраструктури.

Очікувані результати:

- ✓ підвищення інвестиційної привабливості громади;
- ✓ створення умов для нових бізнес-ініціатив;
- ✓ збільшення надходжень до бюджету від використання земельних ресурсів та об'єктів комунальної власності;
- ✓ розвиток туризму та рекреаційних послуг;
- ✓ підвищення впізнаваності громади.

Індикатори виконання оперативної цілі:

- наявність оновленого інвестиційного паспорта;
- завершена інвентаризація потенційних інвестиційних об'єктів;
- частка земель з актуальною нормативною грошовою оцінкою.

Оперативна ціль 1.2 «Підприємництво та аграрний сектор формують основу економічної активності та конкурентоспроможності громади» включає два завдання: «Створити умови для розвитку інфраструктури зі зберігання, переробки та збуту сільськогосподарської продукції» та «Сприяти залученню нового бізнесу та розвитку трудового потенціалу жителів громади» (табл. 5.3).

Таблиця 5.3. Потенційні сфери реалізації оперативної цілі 1.2 «Підприємництво та аграрний сектор формують основу економічної активності та конкурентоспроможності громади»

Завдання оперативної цілі	Потенційні сфери реалізації проєктів
1.2.1. Створити умови для розвитку інфраструктури зі зберігання, переробки та збуту сільськогосподарської продукції	<ul style="list-style-type: none">– створення та модернізація пунктів заготівлі продукції;– облаштування малих переробних цехів (сушіння, фасування, пакування);– підведення комунікацій до земельних ділянок для агропереробки
1.2.2. Сприяти залученню нового бізнесу та розвитку трудового потенціалу жителів громади	<ul style="list-style-type: none">– розробка пакету місцевих стимулів для бізнесу;– підтримка соціального підприємництва та сімейного бізнесу;– участь у програмах грантового фінансування та кредитування

Створення умов для розвитку бізнесу та аграрного сектору є ключовими чинниками диверсифікації економіки громади, підвищення її конкурентоспроможності та зайнятості населення. Реалізація цієї цілі передбачає комплекс заходів, спрямованих як на підтримку підприємницької діяльності, так і на розвиток підприємницьких компетентностей серед жителів громади.

Наявні проблеми та виклики:

- концентрація економічної активності переважно в адміністративному центрі громади;
- низький рівень самозайнятості та поширення неформальної (тіньової) зайнятості, особливо у сфері сільського господарства та будівництва;
- відсутність локальних інструментів підтримки бізнесу;
- фрагментарність взаємодії між суб'єктами підприємництва, низький рівень кооперації;
- недостатня диверсифікація економічної діяльності та переважання сировинного характеру агровиробництва.

Очікувані результати:

- ✓ підвищення рівня підприємницької активності жителів громади;
- ✓ зростання зайнятості та зменшення частки неформального працевлаштування;
- ✓ диверсифікація економічної структури громади та розвиток агропереробки;
- ✓ поява нових бізнес-ініціатив;
- ✓ поступове повернення трудових ресурсів шляхом створення робочих місць;
- ✓ збільшення надходжень до бюджету громади від підприємницької діяльності.

Індикатори виконання оперативної цілі:

- кількість зареєстрованих суб'єктів підприємництва, у т. ч. ФОПів;
- рівень середньомісячної заробітної плати;
- обсяг податкових надходжень до місцевого бюджету від підприємницької діяльності.

Стратегічна ціль 2 «Згуртована, безпечна та інклюзивна громада з якісними послугами соціальної сфери та ефективним врядуванням»

Мета стратегічної цілі 2 – формування комфортного, безпечного та соціально збалансованого середовища проживання, у якому кожен житель громади має доступ до якісних освітніх, медичних, культурних та адміністративних послуг, відчуває захищеність, підтримку та можливість розвитку. Ціль спрямована на збереження людського потенціалу громади,

посилення соціальної згуртованості, підвищення рівня безпеки та зміцнення довіри між громадою, владою та громадянами.

Необхідність виокремлення цієї стратегічної цілі зумовлена: (1) потребою у підвищенні якості соціальних послуг відповідно до сучасних стандартів та воєнних викликів; (2) загрозами демографічного скорочення та міграції населення; (3) зростаючою потребою у безпечному освітньому й медичному середовищі; (4) необхідністю посилення енергетичної та інфраструктурної стійкості закладів соціальної сфери; (5) потребою у розвитку молодіжної політики та розширенні форм соціальної підтримки; (6) важливістю розвитку сучасних адміністративних сервісів і підвищення управлінської спроможності ОМС у післявоєнний період.

Ця стратегічна ціль спрямована на людину та якість життя – вона забезпечує основу для збереження людського потенціалу громади, підтримки соціальної стабільності та розвитку ефективної системи врядування, що є критично важливим у контексті повоєнного відновлення та реалізації довгострокової стійкості громади.

Стратегічна ціль 2 досягається через реалізацію трьох оперативних цілей: «Доступні освітні, медичні, культурні та спортивні послуги сприяють підвищенню якості життя та розвитку людського потенціалу громади», «Розвинена система громадської безпеки, соціальної підтримки та молодіжна діяльність забезпечують соціальну згуртованість і захищеність мешканців громади» та «Посилена управлінська спроможність та якісні адміністративні послуги забезпечують доступність сервісів і ефективне врядування в громаді».

Оперативна ціль 2.1 «Доступні освітні, медичні, культурні та спортивні послуги сприяють підвищенню якості життя та розвитку людського потенціалу громади» включає 6 завдань (табл. 5.4).

Таблиця 5.4. Потенційні сфери реалізації оперативної цілі 2.1 «Доступні освітні, медичні, культурні та спортивні послуги сприяють підвищенню якості життя та розвитку людського потенціалу громади»

Завдання оперативної цілі	Потенційні сфери реалізації проєктів
2.1.1. Підвищити якість послуг дошкільної освіти	<ul style="list-style-type: none"> – підвищення якості освітніх послуг, що надаються закладами дошкільної освіти; – створення комфортного та безпечного освітнього середовища шляхом технічного переоснащення закладів освіти, забезпечення сучасним навчальним обладнанням і програмним забезпеченням; – формування інклюзивного та мотивувального освітнього середовища (облаштування ресурсних кімнат, адаптація інфраструктури до потреб дітей з інвалідністю); – утеплення фасадів, заміна віконних блоків, встановлення енергоощадного освітлення
2.1.2. Сприяти розвитку системи шкільної та позашкільної освіти	<ul style="list-style-type: none"> – підвищення якості освітніх послуг, що надаються закладами загальної середньої та позашкільної освіти; – створення комфортного та безпечного освітнього середовища шляхом технічного переоснащення закладів загальної середньої та позашкільної освіти, забезпечення сучасним навчальним обладнанням і програмним забезпеченням; – формування інклюзивного та мотивувального освітнього середовища; – термомодернізація закладів загальної середньої та позашкільної освіти
2.1.3. Забезпечити модернізацію матеріально-технічної бази закладів охорони здоров'я для підвищення	<ul style="list-style-type: none"> – оновлення та модернізація медичного обладнання із застосуванням сучасних технологій; – поліпшення матеріально-технічної бази паліативного відділення; – підвищення якості послуг первинної медичної допомоги;

Завдання оперативної цілі	Потенційні сфери реалізації проєктів
доступності та якості послуг медичної допомоги	<ul style="list-style-type: none"> – проведення реконструкцій приміщень закладів охорони здоров'я; – забезпечення окремих груп населення громади за певними категоріями захворювань лікарськими засобами, виробами медичного призначення та технічними засобами медичного призначення
2.1.4. Облаштувати безпечне середовище перебування пацієнтів і персоналу в закладах охорони здоров'я	<ul style="list-style-type: none"> – облаштування укриттів та систем оповіщення в закладах охорони здоров'я; – оновлення протипожежної інфраструктури; – модернізація та розвиток інженерної інфраструктури закладів охорони здоров'я; – адаптація приміщень для маломобільних груп населення
2.1.5. Забезпечити підтримку спорту та фізичного виховання	<ul style="list-style-type: none"> – облаштування мультифункціональних майданчиків для занять ігровими видами спорту; – капітальний ремонт/модернізація існуючих спортивних майданчиків; – організація та проведення спортивно-масових заходів і змагань у громаді
2.1.6. Сприяти розвитку сфери культури та збереженню культурної спадщини	<ul style="list-style-type: none"> – модернізація матеріально-технічної бази закладів культури та трансформація їх у сучасні центри культурного розвитку громади з урахуванням потреб населення; – забезпечення належного технічного і санітарного стану бібліотечних та клубних приміщень; – організація та проведення культурно-мистецьких заходів у громаді

Людський капітал є основою соціально-економічного розвитку та конкурентоспроможності Журавненської громади. А його збереження та розвиток напряму залежать від доступності, якості та інклюзивності освітніх, медичних, культурних і спортивних послуг, а також від наявності умов для самореалізації та соціальної активності населення.

Журавненська громада стикається з низкою демографічних та соціальних викликів, як-от старіння населення та трудова міграція молоді, дисбаланс на місцевому ринку праці та дефіцит кваліфікованих кадрів, маятникова зайнятість частини населення у сусідніх містах (Стрий, Жидачів, Калуш), зростаюче навантаження на систему охорони здоров'я та соціального захисту.

У громаді функціонує розгалужена мережа закладів освіти, охорони здоров'я та культури, однак значна їх частина потребує модернізації, підвищення енергоефективності та технічного оснащення. Окремим викликом є необхідність створення інклюзивного та безбар'єрного середовища, адаптованого до потреб дітей, людей з інвалідністю, літніх осіб та внутрішньо переміщених осіб. Водночас громада має цінний потенціал розвитку людського капіталу: активну шкільну молодь і мережу позашкільної освіти; готовність місцевих закладів до партнерств та участі у грантових програмах тощо.

Реалізація оперативної цілі 2.1 спрямована на формування середовища, в якому кожен житель громади матиме доступ до якісної освіти, медицини, культурного розвитку, спорту та соціальної підтримки. Це є ключовою умовою для збереження людського потенціалу, уповільнення міграційних процесів, зміцнення соціальної згуртованості та формування життєздатної громади в довгостроковій перспективі.

Наявні проблеми та виклики

- низький рівень матеріально-технічного забезпечення закладів освіти, охорони здоров'я, культури та соціального захисту;
- необхідність модернізації інфраструктури закладів соціальної сфери відповідно до сучасних стандартів;
- нерівномірне навантаження на систему дошкільної та загальної середньої освіти в різних населених пунктах громади;

- застаріла, малоефективна інфраструктура для занять фізичною культурою та спортом;
- недостатня увага до збереження об'єктів культурної спадщини.

Очікувані результати

- ✓ підвищення якості освітніх послуг у закладах громади;
- ✓ покращення якості медичних послуг та доступу до них;
- ✓ створення безбар'єрного середовища для осіб з інвалідністю;
- ✓ покращення системи соціального захисту населення;
- ✓ зростання ефективності функціонування та привабливості закладів культури;
- ✓ активізація жителів громади до занять фізичною культурою і спортом;
- ✓ посилення участі молоді в житті громади та реалізації молодіжних ініціатив.

Індикатори виконання оперативної цілі

- середній бал результатів національного мультипредметного тесту серед випускників громади;
- середня вартість навчання одного учня в закладах загальної середньої освіти;
- частка закладів соціальної сфери з оновленою матеріально-технічною базою;
- кількість облаштованих (новозбудованих або відремонтованих) спортивних і дитячих майданчиків;
- кількість збудованих або капітально відремонтованих спортивних полів;
- кількість проведених культурно-мистецьких заходів у громаді;
- обсяг фінансування місцевої програми підтримки учасників бойових дій та членів їх сімей;
- відсоток жителів громади, які отримують соціальну допомогу.

Оперативна ціль 2.2 «Розвинена система громадської безпеки, соціальної підтримки та молодіжна діяльність забезпечують соціальну згуртованість і захищеність мешканців громади» включає 5 завдань (табл. 5.5).

Таблиця 5.5. Потенційні сфери реалізації оперативної цілі 2.2 «Розвинена система громадської безпеки, соціальної підтримки та молодіжна діяльність забезпечують соціальну згуртованість і захищеність мешканців громади»

Завдання оперативної цілі	Потенційні сфери реалізації проєктів
2.2.1. Посилити пожежну та цивільну безпеку громадських будівель громади	<ul style="list-style-type: none"> – облаштування укріплень у громадських будівлях громади з вентиляцією, освітленням і доступом до санвузлів; – модернізація систем пожежної сигналізації; – забезпечення громадських будівель засобами пожежогасіння
2.2.2. Забезпечити підготовку населення до дій у разі надзвичайних ситуацій техногенного або природного характеру	<ul style="list-style-type: none"> – модернізація систем оповіщення; – оновлення місцевого матеріального резерву для ліквідації наслідків надзвичайних ситуацій техногенного і природного характеру
2.2.3. Посилити громадську безпеку та профілактику злочинності у громаді	<ul style="list-style-type: none"> – встановлення систем відеоспостереження в громадських місцях та поблизу транспортно-насичених ділянок доріг для підвищення рівня громадської безпеки; – покращення матеріально-технічного забезпечення підрозділів правоохоронних органів, що здійснюють діяльність на території громади; – проведення інформаційних кампаній та роботи з профілактики скоєння злочинів

Завдання оперативної цілі	Потенційні сфери реалізації проєктів
2.2.4. Сприяти соціальній інтеграції та забезпеченню доступності соціальних послуг для вразливих груп населення громади	<ul style="list-style-type: none"> – створення та розвиток муніципальної системи комплексної підтримки ветеранів війни і членів їхніх сімей; – забезпечення психологічної реабілітації та соціальної адаптації ветеранів війни і родин загиблих; – підтримка професійної інтеграції та економічної самореалізації вразливих груп населення громади; – надання адресної матеріальної допомоги вразливим групам населення громади
2.2.5. Створити умови для розвитку молодіжної діяльності	<ul style="list-style-type: none"> – розвиток інклюзивного молодіжного середовища та соціальної інтеграції молоді; – формування навичок працевлаштування та підприємницької активності молоді; – підтримка молодіжних ініціатив та участі молоді у громадському житті громади; – організація інформаційно-просвітницьких заходів щодо інклюзії, рівних можливостей та соціальної згуртованості.

Формування безпечного, комфортного та інклюзивного середовища є передумовою високої якості життя населення громади. Безпека – це не лише базове право людини, а й ключовий чинник соціальної стабільності, добробуту та довіри до місцевої влади. У період повоєнного відновлення саме безпечне середовище, доступ до соціальної підтримки та можливості для молодіжної активності стають фундаментом згуртованої громади та запорукою її стійкості.

В умовах невизначеності воєнних загроз пріоритетного значення набувають забезпечення цивільного захисту, зменшення вразливості населення, розвиток системи профілактики ризиків і підвищення готовності до дій у надзвичайних ситуаціях. Потребує уваги й інфраструктура громадської безпеки – від укриттів і протипожежних систем у школах до відеоспостереження на транспортно-насичених ділянках доріг та в місцях масового перебування людей.

Розбудова безпечного середовища повинна супроводжуватися розвитком безбар'єрності, підтримкою вразливих груп населення, а також створенням умов для участі молоді у громадському житті громади. Інклюзивність і соціальна підтримка не лише знижують соціальне напруження, а й формують відчуття належності до громади.

Наявні проблеми та виклики

- недостатня готовність укриттів у громадських будівлях;
- потреба у модернізації систем пожежної безпеки та протипожежної інфраструктури;
- низький рівень обізнаності населення щодо дій у надзвичайних ситуаціях;
- обмежені можливості місцевої системи соціального захисту щодо надання допомоги вразливим групам населення;
- недостатній рівень профілактики правопорушень у громаді;
- фрагментарна молодіжна активність у громаді;
- потреба у створенні безбар'єрного та психологічно безпечного середовища для різних вікових і соціальних груп населення.

Очікувані результати

- ✓ створення безпечних умов перебування учнів, педагогів та пацієнтів у закладах освіти та охорони здоров'я;
- ✓ підвищення рівня цивільного захисту в громаді та здатності населення реагувати на надзвичайні ситуації;

- ✓ зниження ризику виникнення пожеж і надзвичайних випадків у закладах соціальної сфери;
- ✓ посилення громадської безпеки через використання сучасних засобів моніторингу (відеоспостереження, освітлення тощо);
- ✓ забезпечення комплексної підтримки вразливих груп населення;
- ✓ розвиток молодіжної активності, волонтерства та громадської участі;
- ✓ зміцнення соціальної згуртованості та довіри до органів місцевого самоврядування.

Індикатори виконання оперативної цілі

- частка закладів загальної середньої освіти з облаштованими укриттями та системами оповіщення;
- частка громадських будівель, у яких оновлено протипожежну інфраструктуру;
- кількість встановлених точок відеоспостереження у громадських місцях та поблизу транспортних вузлів;
- кількість осіб, які отримали соціально-психологічну та іншу допомогу.

Оперативна ціль 2.3 «Посилена управлінська спроможність та якісні адміністративні послуги забезпечують доступність сервісів і ефективне врядування в громаді» включає два завдання «Посилити інституційну спроможність органів управління громадою» та «Забезпечити покращення доступності та підвищення якості надання і отримання адміністративних послуг» (табл. 5.6).

Таблиця 5.6. Потенційні сфери реалізації оперативної цілі 2.3 «Посилена управлінська спроможність та якісні адміністративні послуги забезпечують доступність сервісів і ефективне врядування в громаді»

Завдання оперативної цілі	Потенційні сфери реалізації проєктів
2.3.1. Посилити інституційну спроможність органів управління громадою	<ul style="list-style-type: none"> – інформаційна підтримка та популяризація інструментів електронної демократії, зокрема подання е-петицій, як засобу впливу жителів на місцеву політику; – розширення співпраці між ОМС та організаціями громадянського суспільства через спільну участь у грантових конкурсах та програмах розвитку; – організація освітніх заходів (тренінгів, шкіл, воркшопів) для молоді, спрямованих на розвиток громадянських компетентностей, активної життєвої позиції та залучення до процесів управління на місцевому рівні
2.3.2. Забезпечити покращення доступності та підвищення якості надання і отримання адміністративних послуг	<ul style="list-style-type: none"> – реконструкція / капітальний ремонт адміністративних будівель з метою створення належних умов для роботи ОМС та надання якісних послуг населенню; – розширення спектра адміністративних послуг відповідно до потреб жителів громади та забезпечення їх доступності; – підвищення ефективності функціонування Центру надання адміністративних послуг, зокрема шляхом цифровізації процесів, удосконалення роботи персоналу та розширення переліку послуг

В умовах поглиблення процесів децентралізації значно зростає роль органів місцевого самоврядування у забезпеченні сталого розвитку громади. Оперативна ціль 2.3 спрямована на посилення управлінської спроможності громади, підвищення відкритості та прозорості діяльності влади, а також активне залучення жителів до прийняття управлінських рішень.

Наявні проблеми та виклики:

- обмежена участь громадських організацій у формуванні політик на місцевому рівні;
- недостатній рівень залучення жителів до процесів управління громадою та її соціально-економічного розвитку;
- потреба у підвищенні громадянської активності молоді;
- потреба у формуванні згуртованості та соціальної інтеграції громади.

Очікувані результати:

- ✓ підвищення рівня прозорості, підзвітності та відкритості місцевої влади;
- ✓ покращення якості адміністративних послуг і розширення їх доступності;
- ✓ зростання громадської активності та залученості жителів до процесів прийняття рішень;
- ✓ активізація діяльності громадських організацій, молодіжних ініціатив, налагодження партнерства між владою, бізнесом і громадянським суспільством.

Індикатори виконання оперативної цілі:

- рівень задоволеності якістю адміністративних послуг серед жителів громади;
- кількість поданих і розглянутих електронних петицій;
- кількість активних підписників офіційної сторінки громади у Facebook та користувачів інших комунікаційних інструментів;
- кількість ініціатив/проєктів, реалізованих громадськими організаціями у партнерстві з ОМС.

Стратегічна ціль 3 «Безпечна, сучасна та інклюзивна інженерна й муніципальна інфраструктура забезпечують належні умови проживання та сталий розвиток громади»

Досягнення стратегічної цілі 3 передбачає реалізацію комплексу взаємопов'язаних заходів, спрямованих на підвищення стійкості та функціональності інженерної й комунальної інфраструктури громади, створення безпечного середовища проживання, розвиток безбар'єрності та енергоефективності. Забезпечення якісних комунальних послуг, благоустрою територій та інженерного захисту населених пунктів є ключовою умовою життєздатності територіальної громади та її просторового розвитку.

Виклики повоєнного періоду, зміна клімату, збільшення навантаження на системи життєзабезпечення та вимоги до безбар'єрності посилюють актуальність модернізації муніципальної інфраструктури. Насамперед йдеться про необхідність оновлення та відновлення систем водопостачання і водовідведення, очищення стічних вод, модернізації дорожньої інфраструктури, підвищення енергоефективності будівель, упровадження альтернативних джерел енергії та облаштування безпечних громадських просторів.

Важливою складовою стратегічної цілі 3 є системний благоустрій територій, захист від шкідливої дії вод (паводки, підтоплення), запровадження ефективної моделі поводження з відходами, а також створення комфортного та доступного середовища для всіх груп населення, включно з маломобільними групами. Реалізація зазначених заходів сприятиме підвищенню якості комунальних послуг, зниженню екологічних ризиків, покращенню транспортної доступності та формуванню безпечного інфраструктурного простору в громаді.

Досягнення стратегічної цілі 3 дозволить забезпечити: раціональне використання природних ресурсів; стале функціонування систем життєзабезпечення; підвищення енергоефективності комунальних установ; комфортне середовище проживання для населення громади; посилення кліматичної та екологічної стійкості території.

Стратегічна ціль 3 включає дві оперативні цілі: «Заходи інженерного захисту і благоустрій населених пунктів формують безпечне середовище проживання у громаді», «Сучасна інклюзивна муніципальна інфраструктура та якісні комунальні послуги забезпечують комфортні умови життєдіяльності населення».

Оперативна ціль 3.1 «Заходи інженерного захисту і благоустрій населених пунктів формують безпечне середовище проживання у громаді» включає два завдання: «Забезпечити захист від шкідливої дії вод населених пунктів громади, виробничих об'єктів та сільськогосподарських угідь, сприяти створенню безпечних умов життєдіяльності населення», «Забезпечити благоустрій населених пунктів громади та створити умови для ефективного функціонування системи управління відходами» (табл. 5.7).

Таблиця 5.7. Потенційні сфери реалізації оперативної цілі 3.1 «Заходи інженерного захисту і благоустрій населених пунктів формують безпечне середовище проживання у громаді»

Завдання оперативної цілі	Потенційні сфери реалізації проєктів
3.1.1. Забезпечити захист від шкідливої дії вод населених пунктів громади, виробничих об'єктів та сільськогосподарських угідь, сприяти створенню безпечних умов життєдіяльності населення	<ul style="list-style-type: none"> – очищення, поглиблення та укріплення русел річок; – влаштування систем дощового водовідведення на підтоплюваних ділянках
3.1.2. Забезпечити благоустрій населених пунктів громади та створити умови для ефективного функціонування системи управління відходами	<ul style="list-style-type: none"> – благоустрій вулиць, пішохідних зон, громадських просторів; – забезпечення належного технічного стану та розвиток систем вуличного освітлення; – облаштування контейнерних майданчиків, запровадження роздільного збору відходів; – рекультивация та впорядкування стихійних сміттєзвалищ

Оперативну ціль 3.1 виокремлено з огляду на наявні ризики підтоплення окремих територій Журавненської громади, зношеність систем водовідведення та потребу в упорядкуванні русел річок і водостоків. Крім того, актуальними залишаються виклики у сфері благоустрою населених пунктів і поводження з твердими побутовими відходами, що безпосередньо впливають на екологічний стан території, санітарну безпеку та якість життя населення. Реалізація цієї оперативної цілі спрямована на мінімізацію природних і техногенних ризиків та формування безпечного і комфортного середовища проживання в громаді.

Наявні проблеми та виклики:

- наявність підтоплюваних територій у межах населених пунктів громади;
- зношеність систем водовідведення та дощової каналізації;
- замулення та захаращення окремих ділянок русел річок і водостоків;
- територіальні диспропорції у рівні благоустрою населених пунктів громади;
- наявність стихійних сміттєзвалищ та недостатнє охоплення населення послугами централізованого управління відходами;
- низький рівень впровадження роздільного збору відходів.

Очікувані результати:

- ✓ зменшення ризиків підтоплення житлової забудови, виробничих об'єктів та сільськогосподарських угідь;
- ✓ підвищення рівня інженерної безпеки та захищеності населення від шкідливої дії вод;
- ✓ покращення санітарного та екологічного стану населених пунктів громади;
- ✓ упорядкування системи поводження з побутовими відходами;
- ✓ зростання рівня благоустрою громадських просторів, вулиць і пішохідних зон;
- ✓ підвищення комфортності та безпечності середовища проживання для населення громади;
- ✓ формування екологічно відповідальної поведінки жителів.

Індикатори виконання оперативної цілі:

- кількість ділянок русел річок та водовідвідних каналів, на яких проведено очищення та укріплення;
- протяжність облаштованих або реконструйованих систем дощового водовідведення;
- частка домогосподарств громади, охоплених централізованим управлінням відходами;
- кількість ліквідованих (рекультивованих) стихійних сміттєзвалищ;
- кількість оновлених громадських просторів, зокрема впорядкованих центральних площ у сільських населених пунктах.

Оперативна ціль 3.2 «Сучасна інклюзивна муніципальна інфраструктура та якісні комунальні послуги забезпечують комфортні умови життєдіяльності населення» включає чотири завдань, представлених у табл. 5.8.

Таблиця 5.8. Потенційні сфери реалізації оперативної цілі 3.2 «Сучасна інклюзивна муніципальна інфраструктура та якісні комунальні послуги забезпечують комфортні умови життєдіяльності населення»

Завдання оперативної цілі	Потенційні сфери реалізації проєктів
3.2.1. Сприяти відновленню, розвитку та модернізації інфраструктури водопостачання та водовідведення	<ul style="list-style-type: none"> – реконструкція та заміна зношених водопровідних і каналізаційних мереж; – модернізація насосних станцій із впровадженням енергоощадного обладнання; – встановлення сонячних панелей для енергозабезпечення об'єктів водопровідно-каналізаційного господарства
3.2.2. Розвивати інклюзивну та безбар'єрну інфраструктуру громади	<ul style="list-style-type: none"> – облаштування пандусів, понижень бордюрів, доступних санвузлів у громадських будівлях; – адаптація пішохідних переходів до потреб маломобільних груп населення; – встановлення тактильних елементів і навігації для осіб із порушеннями зору
3.2.3. Розбудовувати та відновлювати вулично-дорожню інфраструктуру громади	<ul style="list-style-type: none"> – поточний і капітальний ремонт доріг комунальної власності; – відновлення вулично-дорожньої мережі у сільських населених пунктах громади; – облаштування зупинок громадського транспорту, тротуарів і пішохідних переходів
3.2.4. Сприяти підвищенню енергоефективності в громадських будівлях	<ul style="list-style-type: none"> – проведення енергетичних аудитів будівель комунальної власності з подальшим визначенням пріоритетних об'єктів для термомодернізації; – впровадження систем моніторингу та обліку енергоспоживання в установах комунальної сфери; – популяризація практик енергоощадності серед населення, зокрема шляхом інформаційних кампаній, конкурсів, семінарів тощо

Оперативну ціль 3.2 виокремлено з огляду на необхідність підвищення якості базових комунальних послуг, модернізації застарілої інфраструктури та створення безбар'єрного середовища для всіх категорій населення Журавненської громади. Вона спрямована на забезпечення надійного водопостачання, енергетичної стійкості, транспортної доступності та енергоефективності громадських будівель, що безпосередньо впливає на комфорт проживання та інвестиційну привабливість території. Реалізація цієї цілі також є умовою підвищення життєстійкості громади в умовах післявоєнного відновлення та кліматичних викликів.

Наявні проблеми та виклики:

- зношеність мереж централізованого водопостачання та водовідведення;

- обмежене використання альтернативних джерел енергії, зокрема на об'єктах критичної інфраструктури;
- невідповідність частини об'єктів громадської інфраструктури вимогам безбар'єрності;
- наявність проблемних ділянок вулично-дорожньої мережі громади, що потребують ремонту та модернізації;
- низький рівень енергоефективності громадських будівель.

Очікувані результати:

- ✓ підвищення якості послуг водопостачання і водовідведення;
- ✓ зменшення втрат води та енергоресурсів у комунальному господарстві;
- ✓ покращення безбар'єрної доступності громадських просторів і будівель для маломобільних груп населення;
- ✓ покращення транспортної доступності та безпеки дорожнього руху;
- ✓ підвищення енергетичної стійкості громади та зменшення залежності від зовнішніх джерел енергії;
- ✓ підвищення рівня комфорту проживання та інвестиційної привабливості громади.

Індикатори виконання оперативної цілі:

- протяжність реконструйованих або заміненних мереж водопостачання та водовідведення;
- частка житлового фонду, підключеного до централізованого водопостачання;
- частка житлового фонду, підключеного до централізованого водовідведення;
- кількість об'єктів громадської інфраструктури, адаптованих до потреб маломобільних груп населення;
- протяжність відремонтованих ділянок вулично-дорожньої мережі громади;
- кількість громадських будівель, у яких здійснено заходи з термомодернізації.

РОЗДІЛ 6. УЗГОДЖЕНІСТЬ СТРАТЕГІЇ З ДЕРЖАВНИМИ ТА РЕГІОНАЛЬНИМИ СТРАТЕГІЧНИМИ ДОКУМЕНТАМИ

Система стратегічного планування в Україні ґрунтується на узгодженості процесів стратегічного планування на центральному, регіональному та місцевому рівнях. [Державна стратегія регіонального розвитку на 2021-2027 роки](#) (оновлена редакція) є базовим документом, що визначає засади реалізації секторальних стратегій, координує державну політику у різних сферах, сприяє підвищенню ефективності використання державних ресурсів у регіонах та територіальних громадах в інтересах людини, єдності держави, сталого розвитку історичних населених місць, збереження традиційного характеру історичного середовища, охорони довкілля та раціонального використання природних ресурсів в інтересах нинішнього і майбутніх поколінь громадян України. Дана Стратегія розроблена з урахуванням [Цілей сталого розвитку України до 2030 року](#), затверджених Указом Президента України від 30 вересня 2019 року № 722/2019.

Під час підготовки Стратегії розвитку Журавненської селищної територіальної громади на період до 2027 року (з перспективою дії до 2034 року) враховано ключові положення Державної стратегії регіонального розвитку на 2021-2027 роки. Її реалізація сприятиме досягненню цілей державної регіональної політики, а відповідність стратегічних та оперативних цілей Стратегії громади положенням Державної стратегії проаналізовано у табл. 6.1.

Стратегічні напрями розвитку Журавненської громади також узгоджені зі стратегічними цілями оновленої [Стратегії розвитку Львівської області на період до 2027 року](#) (проект оновленої Стратегії), яка ґрунтується на аналізі соціально-економічного стану регіону, визначенні актуальних проблем розвитку області і територіальних громад. Комплексна система заходів, передбачених у Стратегії, спрямована на зміцнення безпеки та збереження демографічного потенціалу в умовах війни та повоєнної відбудови, розвиток людського капіталу, підвищення якості життя населення та формування інклюзивного суспільства. Пріоритетами є підтримка сектору безпеки та оборони, розвиток невідкладної і високоспеціалізованої медицини, реабілітація та відновлення населення, а також розвиток освітнього і духовного потенціалу нації. Водночас Стратегія орієнтована на підвищення конкурентоспроможності регіону в умовах євроінтеграції шляхом розвитку смарт-спеціалізації, підприємництва та інвестиційної привабливості, модернізації дорожньо-транспортної, логістичної, виробничої, цифрової та критичної інфраструктури, а також підготовки кадрів відповідно до актуальних потреб ринку праці. Реалізація цього напрямку сприятиме структурній модернізації економіки, зростанню продуктивності та формуванню стійкої економічної бази регіону. Окремий стратегічний акцент зроблено на охороні довкілля та «зеленому» переході, що передбачає посилення енергетичної безпеки та самодостатності регіону, запобігання забрудненню водних ресурсів і атмосферного повітря, налагодження ефективної системи поводження з відходами, збереження біорізноманіття та мінімізацію екологічних наслідків вуглевидобування й теплової генерації. Сукупна реалізація визначених стратегічних і оперативних цілей формує передумови для безпечного, конкурентоспроможного та екологічно збалансованого розвитку регіону в довгостроковій перспективі.

Реалізація Стратегії розвитку Журавненської селищної територіальної громади на період до 2027 року (з перспективою дії до 2034 року) сприятиме виконанню положень Стратегії розвитку Львівської області на період до 2027 року. Відповідність стратегічних та оперативних цілей Стратегії громади положенням обласної стратегії проаналізовано у табл. 6.2.

Таблиця 6.1. Аналіз відповідності стратегічних та оперативних цілей Стратегії розвитку Журавненської селищної територіальної громади на період до 2027 року (з перспективою дії до 2034 року) Державній стратегії регіонального розвитку на 2021-2027 роки

Стратегічні та оперативні цілі Державної стратегії регіонального розвитку на 2021-2027 роки	Стратегічні та оперативні цілі Стратегії розвитку Журавненської селищної територіальної громади на період до 2027 року (з перспективою дії до 2034 року)							
	I. Конкуренто-спроможна та економічно стійка громада зі сприятливими умовами для ведення бізнесу та інвестування		II. Згуртована, безпечна та інклюзивна громада з якісними послугами соціальної сфери та ефективним врядуванням			III. Безпечна, сучасна та інклюзивна інженерна й муніципальна інфраструктура забезпечують належні умови проживання та сталий розвиток громади		
	1.1. Відкрита і приваблива для інвестицій громада	1.2. Підприємництво та аграрний сектор формують основу економічної активності та конкурентоспроможності громади	2.1. Доступні освітні, медичні, культурні та спортивні послуги сприяють підвищенню якості життя та розвитку людського потенціалу громади	2.2. Розвинена система громадської безпеки, соціальної підтримки та молодіжна діяльність забезпечують соціальну згуртованість і захищеність мешканців громади	2.3. Посилена управлінська спроможність та якісні адміністративні послуги забезпечують доступність сервісів і ефективне врядування в громаді	3.1. Заходи інженерного захисту і благоустрою населених пунктів формують безпечне середовище проживання у громаді	3.2. Сучасна інклюзивна муніципальна інфраструктура та якісні комунікальні послуги забезпечують комфортні умови життєдіяльності населення	
I. Формування згуртованої держави в соціальному, гуманітарному, економічному, кліматичному, екологічному, безпековому та просторовому вимірах	1.1. Забезпечення інтегрованого розвитку територій з урахуванням інтересів майбутніх поколінь	+			+		+	+
	1.2. Задоволення потреби населення у якісних адміністративних і публічних послугах			++	++	++		
	1.3. Соціальний захист ветеранів війни та їх сімей, внутрішньо переміщених осіб та інших вразливих груп населення			++	+			
II. Підвищення рівня конкуренто-спроможності регіонів	2.1. Інфраструктура, стійка до безпекових, соціальних та економічних викликів			+	+		++	++
	2.2. Сильна, спроможна та конкурентоспроможна регіональна економіка	++	++			+	+	+
III. Розбудова ефективного багаторівневого врядування	3.1. Розвиток інституційної спроможності органів публічної влади з урахування кращих практик ЄС					++		
	3.2. Розвиток різних форм співробітництва та ефективне управління публічними інвестиціями	+	+			++		

*у клітинках ступінь зв'язку окремих цілей відмічається як ++ (сильний зв'язок) або + (опосередкований зв'язок)

Таблиця 6.2. Аналіз відповідності стратегічних та оперативних цілей Стратегії розвитку Журавненської селищної територіальної громади на період до 2027 року (з перспективою дії до 2034 року) Стратегії розвитку Львівської області на період до 2027 року

Стратегічні та оперативні цілі Стратегії розвитку Львівської області на період до 2027 року		Стратегічні та оперативні цілі Стратегії розвитку Журавненської селищної територіальної громади на період до 2027 року (з перспективою дії до 2034 року)						
		I. Конкуренто-спроможна та економічно стійка громада зі сприятливими умовами для ведення бізнесу та інвестування		II. Згуртована, безпечна та інклюзивна громада з якісними послугами соціальної сфери та ефективним врядуванням			III. Безпечна, сучасна та інклюзивна інженерна й муніципальна інфраструктура забезпечують належні умови проживання та сталий розвиток громади	
		1.1. Відкрита і приваблива для інвестицій громада	1.2. Підприємництво та аграрний сектор формують основу економічної активності та конкурентоспроможності громади	2.1. Доступні освітні, медичні, культурні та спортивні послуги сприяють підвищенню якості життя та розвитку людського потенціалу громади	2.2. Розвинена система громадської безпеки, соціальної підтримки та молодіжна діяльність забезпечують соціальну згуртованість і захищеність мешканців громади	2.3. Посилена управлінська спроможність та якісні адміністративні послуги забезпечують доступність сервісів і ефективне врядування в громаді	3.1. Заходи інженерного захисту і благоустрою населених пунктів формують безпечне середовище проживання у громаді	3.2. Сучасна інклюзивна муніципальна інфраструктура та якісні комунальні послуги забезпечують комфортні умови життєдіяльності населення
I. Безпека та збереження демографічного потенціалу нації в умовах війни та повсюдної відбудови	1.1. Підтримка обороноздатності держави та сектору безпеки				++			
	1.2. Розвиток невідкладної та високоспеціалізованої медицини			++				
	1.3. Реабілітація, оздоровлення, фізичне та духовне відновлення			++				+
	1.4. Розвиток освітнього та духовного потенціалу нації			++				
	1.5. Інклюзивне суспільство			++	+	+	+	++
II. Підвищення конкурентоспроможності регіону в умовах євроінтеграції	2.1. Розвиток смарт-спеціалізації регіону	++	++					
	2.2. Розвиток підприємництва та інвестиційної привабливості регіону	++	++			+		
	2.3. Модернізація дорожньо-транспортної, прикордонної, логістичної, виробничої, цифрової та критичної інфраструктури				+		++	++
	2.4. Підготовка кадрів у відповідності до актуальних потреб ринку праці			++		++		
	2.5. Комплексне просторове планування та ефективне управління територіями	++				+		

Стратегія розвитку Журавненської селищної територіальної громади до 2027 року
(з перспективою дії до 2034 року)

Стратегічні та оперативні цілі Стратегії розвитку Львівської області на період до 2027 року		Стратегічні та оперативні цілі Стратегії розвитку Журавненської селищної територіальної громади на період до 2027 року (з перспективою дії до 2034 року)					
		I. Конкуренто-спроможна та економічно стійка громада зі сприятливими умовами для ведення бізнесу та інвестування		II. Згуртована, безпечна та інклюзивна громада з якісними послугами соціальної сфери та ефективним врядуванням		III. Безпечна, сучасна та інклюзивна інженерна й муніципальна інфраструктура забезпечують належні умови проживання та сталий розвиток громади	
		1.1. Відкрита і приваблива для інвестицій громада	1.2. Підприємництво та аграрний сектор формують основу економічної активності та конкурентоспроможності громади	2.1. Доступні освітні, медичні, культурні та спортивні послуги сприяють підвищенню якості життя та розвитку людського потенціалу громади	2.2. Розвинена система громадської безпеки, соціальної підтримки та молодіжна діяльність забезпечують соціальну згуртованість і захищеність мешканців громади	2.3. Посилена управлінська спроможність та якісні адміністративні послуги забезпечують доступність сервісів і ефективне врядування в громаді	3.1. Заходи інженерного захисту і благоустрою населених пунктів формують безпечне середовище проживання у громаді
III. Охорона довкілля та зелений перехід	3.3. Енергетична безпека та самодостатність регіону			+		+	++
	3.4. Запобігання забрудненню водних ресурсів та атмосферного повітря					++	
	3.5. Налагодження системи поводження з відходами та формування екологічної свідомості населення					++	
	3.6. Збереження біорізноманіття та розвиток природоохоронних територій					++	
	3.7. Зменшення негативного впливу вуглевидобування та теплової генерації на довкілля						

*у клітинках ступінь зв'язку окремих цілей відмічається як ++ (сильний зв'язок) або + (опосередкований зв'язок)

РОЗДІЛ 7. ФІНАНСОВЕ ЗАБЕЗПЕЧЕННЯ РЕАЛІЗАЦІЇ СТРАТЕГІЇ

Фінансове забезпечення реалізації Стратегії розвитку здійснюватиметься за рахунок:

- коштів державного бюджету, у тому числі міжбюджетних трансфертів з державного бюджету до місцевих бюджетів;
- коштів місцевого бюджету;
- коштів, що надходять до державного бюджету в межах програм допомоги та грантів Європейського Союзу, урядів іноземних держав, міжнародних організацій і донорських установ;
- коштів інвесторів, зокрема на умовах державно-приватного партнерства, а також власних коштів підприємств;
- інших джерел, не заборонених законодавством.

РОЗДІЛ 8. ПРОВЕДЕННЯ МОНІТОРИНГУ, ОЦІНЮВАННЯ РЕАЛІЗАЦІЇ СТРАТЕГІЇ ТА УПРАВЛІННЯ РИЗИКАМИ

Процеси реалізації, моніторингу та оцінювання є складовими єдиного стратегічного планувального циклу.

Система реалізації Стратегії. Реалізація Стратегії передбачає розроблення та затвердження Плану заходів, формування бюджету з урахуванням стратегічних цілей, впровадження місцевих програм розвитку, проєктів і заходів, а також проведення моніторингу досягнення визначених цілей із подальшим коригуванням, якщо це необхідно.

Виконання завдань Стратегії здійснюється різними структурними підрозділами Журавненської селищної ради із залученням представників громадськості та бізнесу, що потребує ефективної координації з боку керівництва громади.

Система управління реалізацією Стратегії включає два рівні: політичний та технічний. **Політичний рівень** забезпечується селищним головою, виконавчим комітетом та селищною радою. На цьому рівні розглядаються й затверджуються звіти Робочої групи з управління реалізацією Стратегії та моніторингу, а також пропозиції щодо її оновлення чи внесення змін. Рішення про внесення змін до Стратегії ухвалюється селищною радою на підставі пропозицій селищного голови. **Технічний рівень** включає структурні підрозділи селищної ради, відповідальні за реалізацію завдань Стратегії.

Для підвищення ефективності впровадження Стратегії та Плану заходів розпорядженням селищного голови створюється Робоча група з управління реалізацією Стратегії та моніторингу – постійно діючий консультативно-дорадчий орган (далі – Робоча група). Очолює Робочу групу селищний голова. Її персональний склад визначається окремим розпорядженням. До складу групи входять представники структурних підрозділів селищної ради, депутати, підприємці, громадські активісти, представники Молодіжної ради тощо.

Робоча група проводить засідання не рідше одного разу на півріччя – у січні (оцінка реалізації Стратегії за минулий рік) та в липні (збір пропозицій проєктів для подальшої реалізації Стратегії). Основні функції Робочої групи:

- координація дій структурних підрозділів, комунальних установ, старост, органів державної влади, підприємств і організацій у процесі реалізації Стратегії та місцевих програм розвитку;
- підготовка щорічних звітів про результати моніторингу реалізації Стратегії;
- підготовка піврічних звітів про виконання Плану заходів;
- формування пропозицій щодо оновлення та актуалізації Стратегії.

Організацію роботи Робочої групи, збір і аналіз інформації про стан виконання Стратегії та досягнення індикаторів Плану заходів, підготовку звітів і формування пропозицій щодо внесення змін до Стратегії забезпечує Відділ комунальної інфраструктури, житлово-комунального господарства, інвестицій Журавненської селищної ради.

Процес впровадження Стратегії здійснюється на основі Плану заходів з її реалізації, що розробляється для забезпечення виконання завдань, визначених Стратегією, та затверджується Журавненською селищною радою.

План заходів з реалізації Стратегії складається з технічних завдань на проєкти місцевого розвитку, які будуть впроваджуватися упродовж 2026-2027 років.

План заходів на 2026-2027 роки з реалізації Стратегії розвитку Журавненської селищної територіальної громади до 2027 року (з перспективою дії до 2034 року) розробляється терміном на два роки (2026-2027 роки), з урахуванням пріоритетів, що визначені [Державною стратегією регіонального розвитку України на 2021-2027 роки](#) та відповідною [регіональною](#)

стратегією розвитку та складається із організаційних заходів і проектів місцевого розвитку, місцевих програм розвитку, відповідно до завдань, основою для яких є стратегічні та оперативні цілі, визначені Стратегією розвитку громади.

Проект Плану заходів подається на затвердження Журавненській селищній раді одночасно із проектом Стратегії або не пізніше ніж через 3 місяці після затвердження Стратегії.

Підготовка Плану заходів, контроль за станом та термінами виконання здійснюється виконавчим комітетом Журавненської селищної ради, а контроль за цільовим використанням коштів – головними розпорядникам коштів.

Моніторинг реалізації Стратегії. Для відстеження та аналізу динаміки і структурних змін, що відбуваються у громаді відповідно до визначених у Стратегії стратегічних та оперативних цілей і завдань, здійснюється моніторинг реалізації Стратегії та Плану заходів.

Моніторинг – це комплекс заходів з обліку, збору, аналізу та узагальнення інформації про стан виконання завдань і досягнення цілей, передбачених Стратегією та Планом заходів. Його результати слугують основою для висновків щодо необхідності актуалізації Стратегії, а також для стимулювання її подальшої реалізації.

Моніторинг проводиться щорічно на основі аналізу кількісних та якісних індикаторів, що відображають рівень виконання стратегічних та оперативних цілей і завдань. Оцінювання здійснюється шляхом порівняння базових (на початок реалізації Стратегії), прогнозних проміжних (на певний період) та цільових значень показників. Система індикаторів моніторингу Стратегії розвитку Журавненської селищної територіальної громади до 2027 року (з перспективою дії до 2034 року) наведена у табл. 8.1.

Звіт про результати моніторингу готує Робоча група, а його узагальнення та формування здійснює Відділ комунальної інфраструктури, житлово-комунального господарства, інвестицій Журавненської селищної ради. Голова Робочої групи (селищний голова) подає звіт на розгляд сесії селищної ради не пізніше одного місяця після завершення звітного періоду. Повний текст звіту обов'язково розміщується на офіційному веб-сайті селищної ради.

Звіт про результати моніторингу включає узагальнену таблицю у форматі, визначеному додатком 12 до [Методичних рекомендацій щодо порядку розроблення, затвердження, реалізації, моніторингу та оцінювання стратегій розвитку територіальних громад](#) (затверджених наказом Міністерства розвитку громад та територій України від 21.12.2022 р. № 265), а також аналітичну довідку з висновками.

Оцінювання результатів реалізації Стратегії та Плану заходів проводиться після завершення строку їх дії на основі даних звітів моніторингу. Це є необхідним етапом для отримання інформації про ступінь досягнення очікуваних результатів, їхній вплив на соціально-економічний розвиток територіальної громади, а також про сталість досягнутих змін. Отримані результати оцінювання використовуються для ухвалення подальших управлінських рішень та внесення необхідних коригувань.

За підсумками оцінювання складається заключний звіт, який містить:

- результати порівняння базових (на початок реалізації Стратегії), прогнозних цільових (на завершальний період) та фактичних значень показників;
- інформацію про досягнення запланованих цілей;
- рівень задоволення потреб різних груп заінтересованих сторін;
- виявлені незаплановані зміни та їхні наслідки;
- опис діяльності, що зумовила зміни (у тому числі незаплановані);
- оцінку ефективності механізмів реалізації Стратегії та використаних ресурсів;
- аналіз стійкості результатів реалізації Стратегії.

Оцінювання може бути:

- а) внутрішнім – проводиться виконавцями Стратегії;
- б) зовнішнім – здійснюється із залученням незалежних експертів.

Звіти про оцінювання результатів реалізації Стратегії та Плану заходів готує Робоча група, а їхнє узагальнення та формування тексту здійснює Відділ комунальної інфраструктури, житлово-комунального господарства, інвестицій Журавненської селищної ради.

Голова Робочої групи (селищний голова) подає звіти на розгляд сесії селищної ради не пізніше ніж через три місяці після завершення періоду реалізації Стратегії та Плану заходів. Заключні звіти підлягають обов'язковому оприлюдненню на офіційному веб-сайті громади та/або у місцевих засобах масової інформації.

Таблиця 8.1. Система показників для моніторингу стану реалізації Стратегії розвитку Журавненської селищної територіальної громади до 2027 року (з перспективою дії до 2034 року)

Стратегічна/ оперативна ціль	Показник	Одиниця вимірювання	Базове значення, 2025 р. (за наявності або 2024 р.)	Проміжне значення, 2027 р.	Проміжне значення, 2030 р.	Цільове значення, 2034 р.	Джерело даних
Стратегічна ціль 1 Конкурентоспроможна та економічно стійка громада зі сприятливими умовами для ведення бізнесу та інвестування							
1.1. Відкрита і приваблива для інвестицій громада	Частка площі земель громади, щодо якої проведено нормативну грошову оцінку	% від загальної площі земель громади	0	100	100	100	Дані ОМС (Відділ з питань земельних ресурсів та кадастру)
	Частка проінвентаризованих земель громади, які внесені на публічну кадастрову карту	% від загальної площі громади	60	67	76	84	Дані ОМС (Відділ комунальної інфраструктури, житлово- комунального господарства, інвестицій)
1.2. Підприємництво та аграрний сектор формують основу економічної активності та конкурентоспроможності громади	Обсяг надходжень до бюджету від продажу та оренди комунального майна і землі	тис. грн (щорічно)	0,00	1 000	1 000	1 500	Дані ОМС (Відділ комунальної інфраструктури, житлово- комунального господарства, інвестицій)
	Кількість суб'єктів господарування у громаді	од./ 10000 жителів	394	300	450	600	Дані ОМС (Фінансовий відділ)

Стратегія розвитку Журавненської селищної територіальної громади до 2027 року
(з перспективою дії до 2034 року)

Стратегічна/ оперативна ціль	Показник	Одиниця вимірювання	Базове значення, 2025 р. (за наявності або 2024 р.)	Проміжне значення, 2027 р.	Проміжне значення, 2030 р.	Цільове значення, 2034 р.	Джерело даних
Стратегічна ціль 2 Згуртована, безпечна та інклюзивна громада з якісними послугами соціальної сфери та ефективним врядуванням							
2.1. Доступні освітні, медичні, культурні та спортивні послуги сприяють підвищенню якості життя та розвитку людського потенціалу громади	Кількість закладів освіти з оновленою матеріально-технічною базою	од. (щорічно)	5	5	5	3	Дані ОМС (Відділ освіти, культури, молоді, спорту, туризму та охорони культурної спадщини)
	Кількість закладів освіти, в яких впроваджено заходи з енергозбереження та енергоефективності	од.	0	0	0	2	Дані ОМС (Відділ освіти, культури, молоді, спорту, туризму та охорони культурної спадщини)
	Кількість пакетів медичних послуг, на які укладені договори з НСЗУ за Програмою медичних гарантій	од.	5	5	5	5	Дані ОМС (Відділ освіти, культури, молоді, спорту, туризму та охорони культурної спадщини)
	Рівень задоволеності жителів якістю медичних послуг, які надаються у громаді	бали від 1 (min) до 5 (max)	n/a	4	4,5	4,5	Дані ОМС (онлайн опитування)
	Кількість встановлених/модернізованих спортивних об'єктів	од.	0	0	0	1	Дані ОМС (Відділ освіти, культури, молоді, спорту, туризму та охорони культурної спадщини)
	Рівень задоволеності жителів якістю культурних послуг, які надаються у громаді	бали від 1 (min) до 5 (max)	n/a	4	4,5	4,5	Дані ОМС (онлайн опитування)

Стратегія розвитку Журавненської селищної територіальної громади до 2027 року
(з перспективою дії до 2034 року)

Стратегічна/ оперативна ціль	Показник	Одиниця вимірювання	Базове значення, 2025 р. (за наявності або 2024 р.)	Проміжне значення, 2027 р.	Проміжне значення, 2030 р.	Цільове значення, 2034 р.	Джерело даних
2.2. Розвинена система громадської безпеки, соціальної підтримки та молодіжна діяльність забезпечують соціальну згуртованість і захищеність мешканців громади	Кількість громадських будівель, у яких виконано заходи з пожежної та цивільної безпеки	од. (щорічно)	5	5	5	5	Дані ОМС (Відділ комунальної інфраструктури, житлово-комунального господарства, інвестицій, відділ освіти, культури, молоді, спорту, туризму та охорони культурної спадщини)
	Кількість осіб, охоплених навчаннями, інструктажами або тренуваннями з цивільного захисту протягом року	осіб (щорічно)	650	680	700	720	Дані ОМС (Відділ комунальної інфраструктури, житлово-комунального господарства, інвестицій)
	Кількість щорічно встановлених камер відеоспостереження у громадських місцях	од. (щорічно)	0	0	0	2	Дані ОМС (Відділ комунальної інфраструктури, житлово-комунального господарства, інвестицій)
	Кількість осіб із числа ветеранів війни, учасників бойових дій, членів сімей, родин загиблих, померлих, зниклих безвісти Захисників і Захисниць України внаслідок агресії російської федерації проти України, охоплених соціальною підтримкою	осіб (щорічно)	154	155	155	160	Дані ОМС (Провідний спеціаліст з питань соціального захисту населення)

Стратегія розвитку Журавненської селищної територіальної громади до 2027 року
(з перспективою дії до 2034 року)

Стратегічна/ оперативна ціль	Показник	Одиниця вимірювання	Базове значення, 2025 р. (за наявності або 2024 р.)	Проміжне значення, 2027 р.	Проміжне значення, 2030 р.	Цільове значення, 2034 р.	Джерело даних
2.3. Посилена управлінська спроможність та якісні адміністративні послуги забезпечують доступність сервісів і ефективне врядування в громаді	Кількість діючих цифрових сервісів / інформаційних систем у громаді	од.	49	50	50	50	Дані Центру надання адміністративних послуг
	Кількість послуг, які надає ЦНАП	од.	348	500	520	550	Дані Центру надання адміністративних послуг
	Рівень задоволеності жителів якістю адміністративних послуг, які надаються в громаді	бали від 1 (min) до 5 (max)	n/a	4	4,5	4,5	Дані ОМС (онлайн опитування)
Стратегічна ціль 3 Безпечна, сучасна та інклюзивна інженерна й муніципальна інфраструктура забезпечують належні умови проживання та сталий розвиток громади							
3.1. Заходи інженерного захисту і благоустрій населених пунктів формують безпечне середовище проживання у громаді Сучасна енергоефективна інфраструктура	Кількість реалізованих заходів із захисту від підтоплення та паводків на території громади	од. (щорічно)	13	13	14	14	Дані ОМС (Відділ комунальної інфраструктури, житлово-комунального господарства, інвестицій)
	Кількість реалізованих заходів з благоустрою у громаді	од. (щорічно)	12	13	15	15	Дані ОМС (Відділ комунальної інфраструктури, житлово-комунального господарства, інвестицій)

Стратегія розвитку Журавненської селищної територіальної громади до 2027 року
(з перспективою дії до 2034 року)

Стратегічна/ оперативна ціль	Показник	Одиниця вимірювання	Базове значення, 2025 р. (за наявності або 2024 р.)	Проміжне значення, 2027 р.	Проміжне значення, 2030 р.	Цільове значення, 2034 р.	Джерело даних
	Протяжність модернізованих ліній вуличного освітлення	км (щорічно)	0	6,175	4,371	3,0	Дані ОМС (Відділ комунальної інфраструктури, житлово-комунального господарства, інвестицій)
	Частка домогосподарств, охоплених централізованим управлінням відходами	%	90	100	100	100	Дані ОМС (Відділ комунальної інфраструктури, житлово-комунального господарства, інвестицій)
3.2. Сучасна інклюзивна муніципальна інфраструктура та якісні комунальні послуги забезпечують комфортні умови життєдіяльності населення	Протяжність відремонтованої/модернізованої мережі водопостачання	км (щорічно)	1,2	2,0	3,0	2,0	Дані від КП «Журавно-водоканалсервіс»
	Реалізовано безбар'єрний маршрут Журавненської громади	+/-	-	+	+	+	Дані ОМС (Відділ комунальної інфраструктури, житлово-комунального господарства, інвестицій)
	Кількість комунальних закладів, в яких підвищено енергоефективність	од.	0	0	0	1	Дані ОМС (Відділ комунальної інфраструктури, житлово-комунального господарства, інвестицій, відділ освіти, культури, молоді, спорту, туризму та охорони культурної спадщини)
	Протяжність відремонтованих ділянок вулично-дорожньої мережі громади	км (щорічно)	6,5	5,0	10,0	3,0	Дані ОМС (Відділ комунальної інфраструктури, житлово-комунального господарства, інвестицій)

ДОДАТКИ

Додаток 1

Таблиця Д.1.1. Пам'ятки історії, розміщені на території Журавненської селищної територіальної громади⁸⁶

№ з/п	Найменування	Датування	Місце знаходження пам'ятки	Охоронний номер	Номер і дата рішення про взяття пам'ятки на державний облік
1	Місце битви польського війська з татаро-турецькою армією	вересень-жовтень 1676 р.	селище Журавно, західна околиця селища	404	рішення №183 від 05.05.1972
2	Братська могила воїнів Сотні УПА «Вікторія»	1990р.	с. Корчівка	1489	Розпорядження №1039, 06.10.1977
3	Пам'ятник в честь скасування кріпосного права	1904р.	с. Антонівка	426	Рішення №183, 05.05.1972
4	Пам'ятник в честь скасування кріпосного права	1848р.	с. Володимирці	1497	Рішення №249, 21.05.1991
5	Пам'ятник в честь скасування кріпосного права	1848р.	с. Мельнич	1504	Рішення №249, 21.05.1991
6	Пам'ятник в честь скасування кріпосного права	1898р.	с. Чертіж	427	Рішення №183, 05.05.1972
7	Пам'ятник в честь скасування кріпосного права	1898р.	с. Дубравка		Рішення №183, 05.05.1972
8	Пам'ятник в честь скасування кріпосного права	1908р.	с. Сидорівка		Рішення №249, 21.05.1991
9	Пам'ятник жертвам Талегрофу	1936р.	с. Подорожне	1511	Рішення №249, 21.05.1991
10	Пам'ятник Т.Шевченку	1967р.	с. Мельнич	1526	Рішення №183, 05.05.1972
11	Могила Січових Стрільців		с. Мельнич		
12	«Хрест свободи»		с. Любша		
13	Могила воїнів УПА	1990р.	с. Монастирець		
14	Пам'ятник встановлений на честь 1000- ліття Хрещення Русі	1990р.	с. Монастирець		
15	Пам'ятник в честь скасування кріпосного права	1991р.	с. Монастирець		
16	Символічна могила на честь проголошення Незалежності України	1991р.	с. Зарічне		
17	Могила Січових Стрільців		с. Лютинка		
18	Могила воїнів УПА		с. Протеси		
19	Департовані в селі Протеси жителі (камінь)		с. Протеси		
20	Могила воїнів УПА на кладовищі		с. Володимирці		
21	Тризуб встановлений на місці пам'ятника Великій Вітчизняній війні		с. Володимирці		
22	Хрест встановлено з приводу падіння панщини	1848р.	с. Сулятичі		
23	Встановлено землякам які загинули в роки Великої Вітчизняної війни		с. Сулятичі		
24	Могила Січовим Стрільцям		с. Сулятичі		
25	Пам'ятний знак	1448р.	с.Старе Село		
26	Месійний хрест		с.Старе Село		
27	Месійний хрест		с.Старе Село		
28	Могила жертвам сталінських репресій		с.Старе Село		
29	Символічний хрест борцям за волю України жертвам сталінського терору		с.Старе Село		
30	Пам'ятник на хвалу Божу від молоді	1924р.	с.Старе Село		
31	Символічна могила невинно-убитим борцям , жертвам сталінських репресій		с.Старе Село		

⁸⁶ За даними Журавненської селищної ради.

№ з/п	Найменування	Датування	Місце знаходження пам'ятки	Охоронний номер	Номер і дата рішення про взяття пам'ятки на державний облік
32	Списки загиблих, масовому вивезенню в Сибір	1940-1953 рр.	с.Старе Село		
33	Могила Січових Стрільців (с.Старе Село		
34	Меморіальна дошка Т. Г. Шевченка		с.Старе Село		
35	Меморіальна дошка Т. Г. Шевченка		с.Старе Село		
36	Меморіальна дошка Т. Г. Шевченка		с.Старе Село		
37	Пам'ятник Б.Хмельницькому		с. Володимирці		

Таблиця Д.1.2. Пам'ятки архітектури, розміщені та території Журавненської селищної територіальної громади⁸⁷

№ п/п	Найменування	Датування	Місце знаходження пам'ятки	Охор. номер
1	Палац Чарторийських	кін.ХІХ ст.	селище Журавно	2268/1-м
2	Конюшня-манеж	I пол.ХІХ ст.	селище Журавно	2268/2-м
3	Службовий будинок	ХІХ ст.	селище Журавно	2268/3-м
4	Парк	ХVІІІ ст.	селище Журавно	2268/4-м
5	Церква Пресвятої Богородиці	1905 р.	с. Корчівка	1357
6	Дзвіниця церкви Покрови Пресвятої Богородиці	1806 р.	с. Корчівка	1357
7	Церква Введення в Храм Пресвятої Богородиці	1867 р.	с. Антонівка	453-1/М
8	Дзвіниця церкви Введення в Храм Пресвятої Богородиці	1867 р.	с. Антонівка	453-2/М
9	Церква Воздвиження Чесного Животворящого Хреста	1894 р.	с. Которини	1910-М
10	Дзвіниця церкви Воздвиження Чесного Животворящого Хреста	1806 р.	с. Которини	
11	Церква Симеона Стовпника	1892 р.	с. Любша	1166-М
12	Дзвіниця церкви Миколая Симеона Стовпника	90-х рр.	с. Любша	
13	Церква Святого Миколая	1814 р.	с. Монастирець	454/1-М
14	Дзвіниця церкви Святого Миколая	1835 р.	с. Монастирець	454/2-М
15	Церква Святого Миколая	1851 р.	с. Новошини	1436-М
16	Дзвіниця церкви Святого Миколая	ХVІІІ ст.	с. Новошини	
17	Церква Святого Миколи	1834 р.	с. Мельнич	1911-М
18	Дзвіниця церкви Святого Миколи	1834 р.	с. Мельнич	
19	Церква Різдва Христового	1834 р.	с. Буянів	
20	Дзвіниця церкви Різдва Христового	1834 р.	с. Буянів	
21	Церква Покрови Пресвятої Богородиці	1896 р.	с. Лютинка	
22	Дзвіниця церкви Пресвятої Богородиці	1899 р.	с. Лютинка	
23	Церква Різдва Пресвятої Богородиці	1997 р.	с. Крехів	
24	Дзвіниця церкви Різдва Пресвятої Богородиці		с. Крехів	
25	Церква Воскресіння Господнього	1910 р.	с. Сулятичі	
26	Дзвіниця церкви Воскресіння Господнього		с. Сулятичі	
27	Церква Великомученика Димитрія Солунського	1843 р.	с. Сидорівка	
28	Дзвіниця церкви Великомученика Димитрія Солунського		с. Сидорівка	
29	Церква Святого Миколая	1839 р.	с. Дубравка	
30	Дзвіниця церкви Святого Миколая		с. Дубравка	
31	Церква Різдва Пресвятої Богородиці	1858 р.	с. Тернавка	
32	Дзвіниця церкви Різдва Пресвятої Богородиці		с. Тернавка	
33	Церква преподобної Параскеви	1993 р.	с. Чертіж	
34	Дзвіниця церкви преподобної Параскеви		с. Чертіж	
35	Церква Архистратига Михаїла	1888 р.	селище Журавно	
36	Дзвіниця церкви Архистратига Михаїла	1929 р.	селище Журавно	
37	Церква Собору Пресвятої Богородиці	1848 р.	с. Подорожне	2272 - М
38	Дзвіниця церкви Собору Пресвятої Богородиці	1926 р.	с. Подорожне	
39	Церква Різдва Пресвятої Богородиці	ХVІ ст.	с.Демівка	
40	Церква Архистратига Михаїла (1901 р.	с. Лисків	
41	Дзвіниця церкви Архистратига Михаїла	1901 р.	с. Лисків	
42	Церква Успіння пресвятої Богородиці	1898 р.	с. Старе Село	

⁸⁷ За даними Журавненської селищної ради.

№ п/п	Найменування	Датування	Місце знаходження пам'ятки	Охор. номер
43	Дзвіниця церкви Успіння пресвятої Богородиці		с. Старе Село	
44	Церква Вознесіння Господнього	1908 р.	с. Зарічне	
45	Дзвіниця церкви Вознесіння Господнього	1908 р.	с. Зарічне	

Таблиця Д.1.3. Об'єкти сакральної архітектури, розміщені на території Журавненської селищної територіальної громади⁸⁸

№	Назва	Будівничі	Місце знаходження
1	Статуя Божої Матері	Громада села	с.Зарічне
2	Статуя Божої Матері	Родина Гнидка	с.Зарічне
3	Статуя Божої Матері	Родина Коваль	с.Зарічне
4	Статуя Божої Матері	Родина Данилюк	с.Зарічне
5	Статуя Божої Матері	Громада села	с. Лютинка
6	Статуя Ісуса Христа	Родина Христонько	с. Мельнич
7	Капличка Божої Матері	Родина Гришик	с. Мельнич
8	Статуя Божої Матері	Родина Мазурик	с. Мельнич
9	Капличка Божої Матері	Громада села	с. Мельнич
10	Статуя Ісуса Христа	Родина Федоляк	с.Протеси
11	Статуя Божої Матері	Родина Лопух	с.Протеси
12	Статуя Божої Матері	Родина Кравчук	с.Протеси
13	Статуя Божої Матері	Родина Бура	с.Протеси
14	Капличка Святого Юди-Тадея	Громада села	с.Володимирці
15	Капличка Ісуса Христа	Громада села	с.Старе Село
16	Капличка Богородиці Матері Божої	Громада села	с.Старе Село
17	Статуя Божої Матері	Громада села	с. Любша
18	Статуя Божої Матері	Родина Олеськів	с. Крехів
19	Статуя Божої Матері	Громада села	с. Тернавка
20	Статуя Божої Матері	Громада села	селище Журавно
21	Статуя Божої Матері	Громада села	селище Журавно
22	Капличка збудована 1846 року	Усипальниця Скшинських-Чарторийських	селище Журавно
23	Ікона Ісуса Христа		селище Журавно
24	Статуя Божої Матері	Громада села	с. Монастирець
25	Статуя Божої Матері	Громада села	с. Подорожне
26	Статуя Божої Матері	Громада села	с. Демівка

⁸⁸ За даними Журавненської селищної ради.

Додаток 2

Таблиця Д.2.1. Динаміка чисельності жителів населених пунктів Журавненської селищної територіальної громади (станом на початок року), осіб⁸⁹

Населений пункт	2022			2023			2024			2025			Зміна (+/-), 2025 р. до 2022 р.
	чоловіки	жінки	разом	чоловіки	жінки	разом	чоловіки	жінки	разом	чоловіки	жінки	разом	
селище Журавно	1484	1706	3190	1484	1677	3161	1474	1659	3133	1329	1517	2846	-344
с.Антонівка	188	214	402	187	211	398	188	199	387	177	183	360	-42
с.Буянів	108	143	251	103	138	241	111	123	234	97	112	209	-42
с.Володимирці	356	376	732	352	371	723	348	365	713	335	343	678	-54
с.Демівка	7	11	18	7	10	17	10	6	16	5	8	13	-5
с.Дубравка	101	122	223	99	119	218	104	109	213	106	105	211	-12
с.Заграбівка	21	25	46	21	24	45	21	24	45	15	9	24	-22
с.Зарічне	209	227	436	203	220	423	201	213	414	195	195	390	-46
с.Корчівка	77	96	173	60	79	139	63	71	134	62	68	130	-43
с.Которини	99	102	201	98	101	199	93	100	193	79	88	167	-34
с.Крехів	52	60	112	51	59	110	55	49	104	52	44	96	-16
с.Лисків	243	256	499	239	252	491	238	246	484	219	220	439	-60
с.Любша	191	223	414	189	221	410	199	207	406	190	195	385	-29
с.Лютинка	82	91	173	79	89	168	79	90	169	74	87	161	-12
с.Мазурівка	133	160	293	133	160	293	135	155	290	129	148	277	-16
с.Маринка	30	36	66	31	35	66	32	34	66	30	34	64	-2
с.Мельнич	187	179	366	189	177	366	185	175	360	178	161	339	-27
с.Монастирець	351	447	798	348	442	790	349	430	779	332	390	722	-76
с.Новошини	166	177	343	164	172	336	166	158	324	166	152	318	-25
с.Подорожнє	160	148	308	158	144	302	156	142	298	154	133	287	-21
с.Протеси	223	215	438	219	211	430	217	208	425	214	197	411	-27
с.Сидорівка	80	88	168	80	87	167	78	91	169	76	81	157	-11
с.Старе Село	203	202	405	200	198	398	197	196	393	187	170	357	-48
с.Сулятичі	203	218	421	199	213	412	194	210	404	189	201	390	-31
с.Тернавка	61	53	114	60	50	110	54	50	104	54	44	98	-16
с.Романівка	9	12	21	9	12	21	9	12	21	0	0	0	-21
с.Чертіж	166	180	346	162	175	337	164	167	331	158	146	304	-42
Всього	5190	5767	10957	5124	5647	10771	5120	5489	10609	4802	5031	9833	-1124

⁸⁹ За даними Журавненської селищної ради.

Додаток 3

Таблиця Д.3.1. Перелік доріг місцевого значення, які пролягають територією Журавненської селищної громади⁹⁰

Назва дороги/сполучення	Статус (регіональні, територіальні, комунальні)	Індекс	Протяжність територією громади, км
Стрий-Журавно	обласні	O141803	16,40
Жидачів-Сулятичі	районні	C140503	19,40
Слобідка-Журавно	районні	C141809	15,30
Галич-Старе Село	районні	C140513	8,60
Луковець-Новошини	районні	C140533	1,70
Луковець-Журавно	районні	C140534	4,40
Журавно-Маринка-Тернавка	комунальні	C140536	10,10
Старе Село-Тернавка	комунальні	C140537	7,00
Дубравка-Сулятичі	комунальні	C140538	11,60
Дубравка-Тернавка	комунальні	C140539	1,20
Которини-(Галич-Старе Село)	комунальні	C140540	1,10
Монастирець-Протеси	комунальні	C140541	9,60
Лисків-Корчівка	комунальні	C140542	1,70
Мельнич-Чертіж	комунальні	C140550	13,50
Любша-Мазурівка	комунальні	C140553	2,30
Подорожне-Чертіж	комунальні	C140554	7,10

Таблиця Д.3.2. Протяжність та характеристика покриття комунальних доріг Журавненської селищної територіальної громади⁹¹

Назва населеного пункту, вулиця	Протяжність, км	Покриття
Володимирецький старостинський округ	9,6	Гравійне
с. Володимирці		
вул. Шевченка	0,8	
вул. Дубравська	1	
вул. Зелена	0,350	
вул. Бербечи	0,3	
вул. Кація	0,3	
вул. Польова	0,3	
вул. Шкільна	0,7	
вул. Подорожненська	0,8	
вул. Б. Хмельницького	0,25	
вул. В. Чорновола	0,2	
вул. В. Стуса	0,25	
вул. Мазепи	0,25	
с. Подорожне		
вул. Зелена	1	
вул. Олеського	1	
вул. Мазепи	0,2	
вул. Головатого	0,2	
вул. Ст. Козак	0,2	
вул. Надбережна	0,2	
с. Маринка		
вул. Л. Українки	0,8	

⁹⁰ За даними Журавненської селищної ради.

⁹¹ За даними Журавненської селищної ради.

Стратегія розвитку Журавненської селищної територіальної громади до 2027 року
(з перспективою дії до 2034 року)

с. Заграбівка вул. Шевченка	0,5	
Монастирецький старостинський округ	12,15	З них 9,34 км гравійне покриття, 2,81 км-грунтове
с. Монастирець вул. Шевченка вул. Незалежності вул. Л. Українки вул. Мазепи вул. Молодіжна вул. І. Франка вул. Чорновола	5,35 1,65 0,55 0,97 0,37 0,82 0,5 0,49	
с. Старе Село вул. Коновальця вул. Надністрянська вул. Шевченка вул. І. Франка вул. Січових Стрільців	3,31 0,6 0,32 0,24 1,03 1,12	
с. Которино вул. Шевченка вул. Зелена	1,88 0,85 1,03	
с. Протеси вул. Лісова вул. Садова	1,61 0,38 1,23	
Мельницький старостинський округ	20,3	Гравійне
с. Мельнич вул. Шевченка вул. Зелена вул. Хмельницького вул. Л.Українки вул. С. Бандери вул. Надбережна	4,8 1,2 1,1 0,6 0,9 0,6	
с. Лютинка вул. Шкільна	0,4 2,3	
с. Буянів вул. Л. Українки вул. Шухевича	4,2 3,6 0,6	
Любшанський старостинський округ	15,81	Гравійне
с.Любша провулок о.В.Пилипчука вул.Миру вул.Зелена	0,43 3,41 0,54	
с.Мазурівка вул.Спортивна	0,35	
с.Антонівка вул.Нова вул.Набережна вул.Л.Українки вул.Шевченка вул.Подорожненська вул.Лугова вул.Зелена	0,99 0,98 0,75 0,95 3,16 4,00 0,25	
Сидорівський старостинський округ	8,93	
с.Сидорівка		
с.Сулятичі вул.І.Франка вул.Л.Українки вул.Зелена вул.Надбережна вул.Садова вул.Шевченка	Всі обласні 0,48 0,68 1,2 1,0 3,4 0,52	Гравійне
с.Крехів вул.Зелена вул.Шкільна вул.І.Франка	0,48 0,94 0,23	

Стратегія розвитку Журавненської селищної територіальної громади до 2027 року
(з перспективою дії до 2034 року)

Чертівський старостинський округ	7,03	Гравійне
с. Чертіж	2,55	
с. Дубравка	4,06	
с. Тернавка	0,42	
Заріченський старостинський округ	26,08	Гравійне
с.Демівка , вул. Лугова	0,380	Гравійне
вул. Підлісна	1,01	Гравійне
вул. Підгірна	0,91	Гравійне
с.Корчівка , вул. Підбережна	1,87	Гравійне
вул. Горішня	1,13	Гравійне
вул. Миру	1,22	Гравійне
вул. Довга	2,18	Гравійне-1,53; чорне шосе-0,65
с. Лисків , вул. Зелена	1,09	Гравійне
вул. Бічна	0,3	Гравійне
вул. Й. Ключика	2,1	Гравійне-0,5; чорне шосе-1,6
вул. Підгірна	0,3	Гравійне
вул. Підлісна	1,69	Гравійне
с.Зарічне , вул. Шкільна	0,59	Гравійне
вул. Яблунева	0,62	Гравійне
вул. Широка	0,415	Гравійне
вул. Тернова	0,53	Гравійне
вул. Поперечна	0,115	Гравійне
вул. с. Бандери	0,72	Гравійне
вул. Надбережна	0,67	Гравійне
вул. Нова	2,6	Гравійне-0,395; чорне шосе-1,535
вул. Крива	0,245	Гравійне
вул. Коротка	0,215	Гравійне
вул. Зелена	0,82	Гравійне
вул. Вишнева	1,585	Гравійне
вул. Весела	1,38	Гравійне
сmt. Журавно	33,42	Гравійне
вул. С.Бандери	0,32	Асфальтобетонне-0,08; біле шосе-0,24 Біле шосе
вул. Виговського	1,1	
вул. Вишнева	0,1	
вул. Гагаріна	0,2	
вул. Гаражна	1,2	
вул. Галечко	0,1	
вул. Грушевського	1,1	
вул. Діброва	0,7	
вул. Дорошенка	0,8	
вул. Журавлина	1,3	Асфальтобетонне Біле шосе
вул. Зелена	0,2	
вул. Івасюка	0,6	
вул. Коротка	0,05	
вул. Коцюбинського	0,6	
вул. Крехівська	0,3	
вул. Лугова	0,2	
вул. Мазепи	1,2	
вул. Миру	0,5	
вул. Я.Мудрого	0,9	
вул. Надбережна	0,3	
вул. Сонячна	0,2	
вул. О. Степанівни	0,6	
вул. Паламара	0,4	
вул. Пекарська	0,3	Асфальтобетонне Біле шосе
вул. Перевізна	0,5	
вул. Перемога	0,5	
вул. Побережна	1,5	
вул.Рея	0,3	
вул. Сагайдачного	1,2	
вул. Свободи	0,8	
вул. Слобідка	3,81	
вул. Стефаника	0,6	

Стратегія розвитку Журавненської селищної територіальної громади до 2027 року
(з перспективою дії до 2034 року)

вул. Стуса	0,5	
вул. Л.Українки	0,5	
вул.І.Франка	0,6	
вул. Б.Хмельницького	1,2	
вул.Чорновола	0,085	
вул. Чубинського	0,1	Асфальтобетон-0,06; біле шосе-0,04
вул. Шевченка	0,6	Біле шосе
вул. Шептицького	0,3	Асфальтобетон-0,15; біле шосе-0,15
вул. Шухевича	1,0	Біле шосе
вул. Януша	0,2	
с. Новошини	13,7	
вул. Бакоцини	3,0	
вул. Лукавецька	3,2	
вул. Сагайдачного	3,4	
вул. Франка	0,5	
вул. Б.Хмельницького	1,6	
вул. Шевченка	2	

Додаток 4

Таблиця Д.4.1. Містобудівна документація населених пунктів Журавненської селищної територіальної громади⁹²

Назва документу	Вид містобудівної документації	Статус	Рік виготовлення
селище Журавно	Генеральний план	чинний	14.04.2019 р.
с.Новошини	Генеральний план	чинний	26.08.2020 р.; №4633
с.Антонівка	Генеральний план	чинний	14.12.2018 р.; №284
с.Любша	Генеральний план	чинний	14.12.2018 р.; №284
с.Мазурівка	Генеральний план	чинний	14.12.2018 р.; №284
с.Мельнич	Генеральний план	потребує оновлення	1978 р.
с.Буянів	Генеральний план	потребує оновлення	1973 р.
с.Лютинка			
с.Володимирці	Генеральний план	потребує оновлення	1986 р.
с.Заграбівка			
с.Маринка			
с.Подорожне			
с.Зарічне	Генеральний план	чинний	24.12.2020 р.; №2-72
с.Корчівка			
с.Лисків	Генеральний план	потребує оновлення	1971 р.
с.Демівка			
с.Дубравка	Генеральний план	потребує оновлення	1978 р.
с.Тернавка	Генеральний план	чинний	22.08.2019 р.; №450
с.Чертіж	Генеральний план	потребує оновлення	1968 р.
с.Которини			
с.Монастирець	Генеральний план	потребує оновлення	1965 р.
с.Протеси	Генеральний план	чинний	2018 р.
с.Старе Село	Генеральний план	потребує оновлення	1987 р.
с.Сулятичі	Генеральний план	потребує оновлення	1987 р.
с.Сидорівка	Генеральний план	потребує оновлення	1987 р.
с.Крехів	Генеральний план	потребує оновлення	1988 р.

⁹² За даними Журавненської селищної ради.

Додаток 5

Таблиця Д.5.1. Структура Журавненської селищної ради⁹³

№ з/п	Назва структурного підрозділу та посад	Кількість штатних одиниць
АПАРАТ РАДИ		
1	Селищний голова	1
2	Перший заступник селищного голови	1
3	Заступник селищного голови з питань діяльності виконавчих органів	1
4	Секретар ради	1
5	Керуючий справами виконавчого комітету	1
6	Староста	7
7	Головний спеціаліст трудового архіву	1
8	Провідний спеціаліст з питань соціального захисту населення	1
	Всього	14,0
АПАРАТ ВИКОНКОМУ		
Відділ з питань юридичного забезпечення та комунікацій		
9	Начальник відділу	1
10	Провідний спеціаліст з персоналу	1
11	Головний спеціаліст з військового обліку та бронювання військовозобов'язаних	1
	Всього	3,0
Відділ документообігу, інформаційної роботи та зв'язків з громадськістю		
12	Начальник відділу	1
13	Головний спеціаліст з інформаційної роботи та системного адміністрування	1
14	Спеціаліст I категорії	2
15	Секретар керівника	1
	Всього	5
Відділ комунальної інфраструктури, житлово-комунального господарства, інвестицій		
16	Начальник відділу	1
17	Провідний спеціаліст ЖКГ, комунальної інфраструктури та цивільного захисту	1
18	Головний спеціаліст з питань розвитку економіки та грантової діяльності	1
19	Провідний спеціаліст із розвитку сільських територій	1
	Всього	4,0
Відділ з питань земельних ресурсів та кадастру		
20	Начальник відділу	1
21	Спеціаліст 2 категорії	2
	Всього	3,0
Відділ бухгалтерського обліку, звітності та господарського забезпечення		
22	Начальник відділу – головний бухгалтер	1
23	Провідний спеціаліст	1
24	Головний спеціаліст	1
25	Прибиральник службових приміщень	1
26	Водій	1
	Всього	5,0
Центр надання адміністративних послуг		
27	Начальник відділу	1
28	Адміністратор	4
29	Державний реєстратор	1
	Всього	6,0
	РАЗОМ	40

⁹³ За даними Журавненської селищної ради.

Додаток 6

Таблиця Д.6.1. Місцеві цільові програми Журавненської селищної територіальної громади, 2023 р.⁹⁴

Назва програми	2023		Рівень виконання програми, %
	заплановано, тис. грн	профінансовано, тис. грн	
Програма фінансової підтримки медичних пунктів тимчасового базування на території Журавненської територіальної громади на 2022-2023 роки	408,5	408,5	100,0
Програма впровадження системи відеоспостереження на території Журавненської територіальної громади у 2022- 2025 роках	16,5	16,5	100,0
Програма підтримки та розвитку стаціонарного паліативного відділення КНП «Журавнівська міська лікарня» Журавненської селищної ради Львівської області на 2022-2024 роки	2 428,90	2 423,90	99,8
Програма надання одноразової допомоги дітям-сиротам і дітям, позбавленим батьківського піклування, після досягнення 18-річного віку на території Журавненської селищної ради на 2022-2025 роки	1,8	1,8	100,0
Програма з інформатизації та впровадження сучасних інформаційно-комунікаційних технологій в системі управління органів виконавчої влади Журавненської селищної ради на 2022-2024 роки	819,6	742,9	90,6
Програма заходів територіальної оборони та підтримки добровольчого формування територіальної громади Журавненської селищної ради на 2022-2024 роки	81	80,8	99,8
Програма сприяння реалізації заходів з проведення мобілізаційної підготовки, мобілізації, призову громадян України на строкову військову службу за контрактом у Збройних Силах України та інших військових формувань на 2022-2023 роки	134,5	130,5	97,0
Програма соціальної підтримки учасників бойових дій, членів сімей, родин загиблих, померлих, зниклих безвісти Захисників і Захисниць України внаслідок агресії Російської Федерації проти України на 2023 рік	514,7	514,7	100,0
Програма підтримки, соціальної адаптації та захисту внутрішньо переміщених осіб на територію Журавненської селищної ради в 2023 році	40	11,1	27,8
Програма покращення стану забезпечення охорони громадського порядку та профілактики злочинності по території Журавненської селищної територіальної громади на 2023 рік	30	0	0,0
Програма з охорони культурної спадщини та збереження історичного середовища Журавненської територіальної громади на 2022-2025 роки	38	38	100,0
Програма використання місцевого матеріального резерву для запобігання і ліквідації наслідків надзвичайних ситуацій техногенного і природного характеру на території Журавненської територіальної громади на 2022-2024 роки (за рахунок залишку субвенції з державного бюджету місцевим бюджетам на здійснення заходів щодо соціально-економічного розвитку окремих територій)	6,5	6,5	100,0
Цільова програма "Харчування учнів пільгових категорій закладів загальної середньої освіти Журавненської територіальної громади на 2023 рік"	724,8	657,9	90,8
Комплексна Програма забезпечення пожежної безпеки та захисту населення і територій від надзвичайних ситуацій техногенного та природного характеру Журавненської селищної ради Стрийського району Львівської області на 2023 рік	658,9	455,8	69,2
Програма розвитку фізичної культури і спорту на території Журавненської територіальної громади на 2022-2025 роки	15	0,5	3,3
Програма виплат компенсації фізичним особам, які надають соціальні послуги з догляду на непрофесійній основі на території Журавненської селищної ради на 2023 рік	148	120,7	81,6
Програма безоплатного забезпечення лікарськими засобами за рецептами лікарів, у разі амбулаторного лікування окремих груп населення та за певними категоріями захворювань на 2023 рік	150	141,7	94,5

⁹⁴ За даними Журавненської селищної ради.

Стратегія розвитку Журавненської селищної територіальної громади до 2027 року
(з перспективою дії до 2034 року)

Програма охорони навколишнього природного середовища населених пунктів Журавненської селищної ради на 2021-2026 роки	1 479,80	871,4	58,9
Програма фінансової підтримки КП «Журавно-водоканалсервіс» та здійснення внесків до його статутного фонду на 2021-2025 роки	4 376,00	4 137,20	94,5
Програма розвитку місцевої автоматизованої системи централізованого оповіщення Журавненської селищної ради на 2023-2025 роки	1 319,50	1 307,10	99,1
Програма підтримки діяльності і відкритості роботи Журавненської селищної ради та фінансового забезпечення для здійснення власних та делегованих повноважень на 2021-2025 роки	73,5	68,5	93,2
Програма розвитку дорожньої інфраструктури і фінансування робіт, пов'язаних з будівництвом, реконструкцією, ремонтом та утриманням автомобільних доріг загального користування місцевого значення та доріг і вулиць комунальної власності населених пунктів Журавненської селищної ради на 2023-2025 роки	1 530,80	1 361,60	88,9
Програма благоустрою населених пунктів Журавненської територіальної громади на 2023-2025 роки	3 018,70	2 437,30	80,7
Комплексна програма розвитку освіти Журавненської територіальної громади на 2023-2025 роки	1 589,90	983,7	61,9
Програма фінансування витрат на надання пільг окремим категоріям громадян за послуги зв'язку на 2023 рік	0,9	0,9	100,0
Програма з питань надання одноразової грошової матеріальної допомоги за рахунок коштів бюджету Журавненської селищної ради на 2023-2025 роки	360	352,3	97,9
Програма соціальної підтримки учасників бойових дій, членів сімей, родин загиблих, померлих, зниклих безвісти Захисників і Захисниць України внаслідок агресії Російської Федерації проти України на 2023 рік	747	731	97,9
Програма енергозбереження та енергоефективності в Журавненській територіальній громаді на 2023-2025 роки	2 425,90	2 378,40	98,0
Програма формування податкової культури у Журавненській селищній територіальній громаді на 2023-2025 роки	5	0	0,0
Програма культурно-масових заходів на території Журавненської територіальної громади на 2021-2025 роки	15	3	20,0
Програма фінансової підтримки з покращення матеріально-технічного стану Управління Державної казначейської служби України у Жидачівському районі Львівської області на 2023 рік	50	46,6	93,2
Програма організаційного забезпечення діяльності Жидачівського районного суду Львівської області на 2023 рік	30	30	100,0
Програма забезпечення прав і законних інтересів дітей, їх соціального захисту, всебічного розвитку і дозвілля на 2023-2025 роки	66,3	64,5	97,3
Програма розвитку та підтримки КНП «Журавнівська міська лікарня» Журавненської селищної ради Львівської області на 2022-2024 роки»	323,1	323,1	100,0
Програма організації та проведення суспільно корисних робіт для порушників, на яких судом накладено адміністративне стягнення у вигляді виконання суспільно корисних робіт, що будуть виконуватися на підвідомчій території Журавненської селищної ради у 2023-2024 роках	20	0	0,0
Програма створення бази даних об'єктів нерухомості на території Журавненської селищної територіальної громади на 2023-2025 роки	9,9	9,9	100,0
Всього	23 658,00	20 858,30	88,2

Таблиця Д.6.2. Місцеві цільові програми Журавненської селищної територіальної громади, 2024 р.⁹⁵

Назва програми	2024	
	Заплановано, тис. грн	Профінансовано, тис. грн
Програма охорони навколишнього природного середовища населених пунктів Журавненської селищної ради на 2021-2026 роки	1038,4	1038,4
Програма підтримки діяльності і відкритості роботи Журавненської селищної ради та фінансового забезпечення для здійснення власних та делегованих повноважень на 2021-2025 роки	61,7	61,7
Програма з питань надання одноразової грошової матеріальної допомоги за рахунок коштів бюджету Журавненської селищної ради на 2023-2025 роки	331,5	331,5
Програма з охорони культурної спадщини та збереження історичного середовища Журавненської територіальної громади на 2022-2025 роки	203,4	203,4
Програма фінансової підтримки КП «Журавно-водоканалсервіс» Журавненської селищної ради та здійснення внесків до його статутного фонду на 2021-2025 роки	204,0	204,0
Програма благоустрою населених пунктів Журавненської територіальної громади на 2023-2025 роки	1334,5	1334,5
Програма ремонту і утриманням автомобільних доріг загального користування державного та місцевого значення та доріг і вулиць комунальної власності Журавненської селищної ради на 2024-2025 роки	2212,6	2212,6
Програма розвитку місцевої автоматизованої системи централізованого оповіщення Журавненської селищної ради на 2023-2025 роки	158,7	158,7
Програма підтримки Збройних Сил України на 2024-2025 роки	2842,7	2842,7
Комплексна програма розвитку освіти Журавненської територіальної громади на 2023-2025 роки	495,4	495,4
Програма культурно-масових заходів на території Журавненської територіальної громади на 2021-2025 роки	2,0	1,4
Програма розвитку фізичної культури і спорту на території Журавненської територіальної громади на 2022-2025 роки	2,7	2,7

⁹⁵ За даними Журавненської селищної ради.

Додаток 7

Результати опитування жителів Журавнівської селищної територіальної громади



Рисунок 7.1. Відповіді на питання «Яким із нижче запропонованих тверджень Ви б охарактеризували Журавненську селищну територіальну громаду?», кількість відповідей



(а)



(б)

Рисунок 7.2. Відповіді на питання «Оцініть, будь ласка, якість послуг та інфраструктури у громаді в різних сферах життєдіяльності?», кількість відповідей



Рисунок 7.3. Відповіді на питання «Що, на Вашу думку, заважає розвитку громади (оберіть не більше 3-ох варіантів)», кількість відповідей



Рисунок 7.4. Відповіді на питання «Виберіть три основні завдання, які першочергово необхідно здійснити для розвитку громади», кількість відповідей

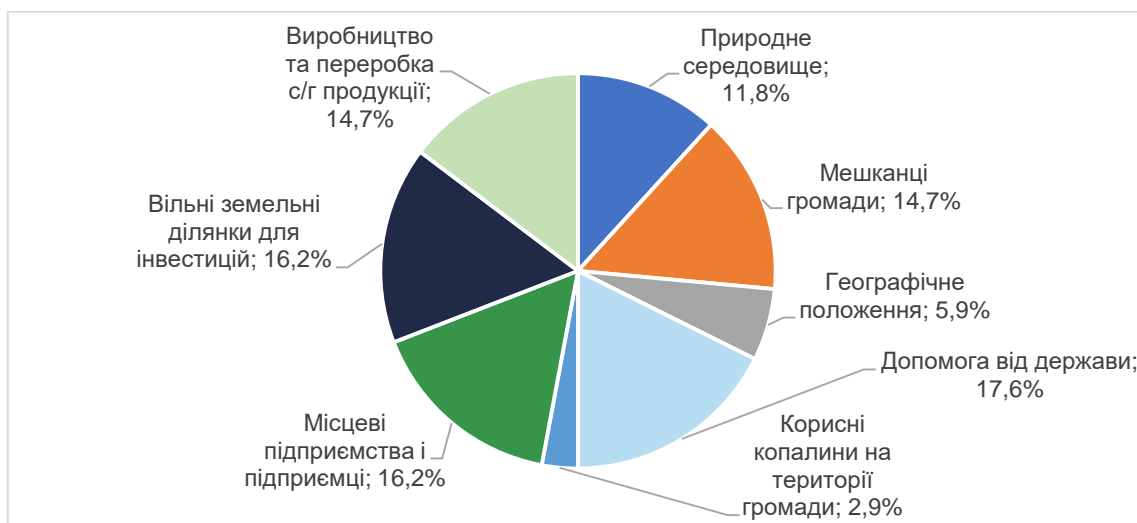
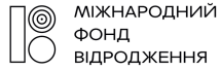


Рисунок 7.5. Відповіді на питання «Яким, на Вашу думку, є основний ресурс громади для подальшого розвитку (позначте лише одну відповідь)?», частка відповідей, %

ПРОЄКТ



**ПЛАН ЗАХОДІВ
на 2026-2027 роки з реалізації
Стратегії розвитку
Журавненської селищної територіальної громади
до 2027 року (з перспективою дії до 2034 року)**



Співфінансується
Європейським Союзом



План заходів а 2026-2027 роки з реалізації Стратегії розвитку Журавненської селищної територіальної громади до 2027 року (з перспективою дії до 2034 року) розроблений Журавненською селищною радою у співпраці з Громадською організацією «Центр аналітики та досліджень «Ре:Форм»» в межах проекту «Інтеграція європейських цінностей у стратегічне планування розвитку українських громад: від стратегій – до змін, від цінностей – до результатів» за підтримки Міжнародного фонду «Відродження» та Європейського Союзу. Матеріал представляє позицію авторів і не обов'язково відображає позицію Міжнародного фонду «Відродження» та Європейського Союзу.

Міжнародний фонд «Відродження» – одна з найбільших благодійних фондаций в Україні, що з 1990-го року допомагає розвивати в Україні відкрите суспільство на основі демократичних цінностей. За час своєї діяльності Фонд підтримав близько 20 тисяч проектів на суму понад 350 мільйонів доларів США.

Сайт: www.irf.ua

Facebook: [www.fb.com/irf.ukraine](https://www.facebook.com/irf.ukraine)

ЗМІСТ

РОЗДІЛ 1. Методологія та процес підготовки Плану заходів на 2026-2027 роки з реалізації Стратегії розвитку Журавненської селищної територіальної громади до 2027 року (з перспективою дії до 2034 року).....	4
РОЗДІЛ 2. Стратегічні, оперативні цілі та завдання Стратегії розвитку Журавненської селищної територіальної громади до 2027 року (з перспективою дії до 2034 року).....	7
РОЗДІЛ 3. Фінансове забезпечення Плану заходів на 2026-2027 роки з реалізації Стратегії розвитку Журавненської селищної територіальної громади до 2027 року (з перспективою дії до 2034 року).....	17
РОЗДІЛ 4. Моніторинг та оцінювання реалізації Плану заходів на 2026-2027 роки з реалізації Стратегії розвитку Журавненської селищної територіальної громади до 2027 року (з перспективою дії до 2034 року).....	31

РОЗДІЛ 1. МЕТОДОЛОГІЯ ТА ПРОЦЕС ПІДГОТОВКИ ПЛАНУ ЗАХОДІВ НА 2026-2027 РОКИ З РЕАЛІЗАЦІЇ СТРАТЕГІЇ РОЗВИТКУ ЖУРАВНЕНСЬКОЇ СЕЛИЩНОЇ ТЕРИТОРІАЛЬНОЇ ГРОМАДИ ДО 2027 РОКУ (З ПЕРСПЕКТИВОЮ ДІЇ ДО 2034 РОКУ)

План заходів на 2026-2027 роки з реалізації Стратегії розвитку Журавненської селищної територіальної громади до 2027 року (з перспективою дії до 2034 року) (далі – План заходів) розроблено на дворічний період (2026-2027 роки) з урахуванням пріоритетів, визначених [Державною стратегією регіонального розвитку на 2021-2027 роки](#) та [Стратегією розвитку Львівської області на період до 2027 року](#). Він складається з організаційних заходів, проєктів місцевого розвитку та місцевих програм, сформованих відповідно до завдань, що базуються на стратегічних і оперативних цілях, визначених Стратегією розвитку громади.

План заходів підготовлено на підставі [Закону України «Про засади державної регіональної політики»](#) та [Методичних рекомендацій щодо порядку розроблення, затвердження, реалізації, проведення моніторингу й оцінювання реалізації стратегій розвитку територіальних громад](#), затверджених наказом Міністерства розвитку громад та територій України від 21.12.2022 року № 265.

Ефективна розробка та реалізація Плану заходів передбачає налагодження партнерства між жителями, бізнесом і організаціями громадянського суспільства Журавненської громади з метою врахування інтересів усіх сторін та забезпечення суспільної підтримки реалізації заходів і проєктів Стратегії.

Документ розроблено Робочою групою з розробки Стратегії розвитку Журавненської селищної територіальної громади до 2027 року (з перспективою дії до 2034 року) та Плану заходів з її реалізації (склад Робочої групи затверджено розпорядженням селищного голови №178 від 09.09.2025 р.) у співпраці з Громадською організацією «Центр аналітики та досліджень «Ре:Форм»» в межах проєкту «Інтеграція європейських цінностей у стратегічне планування розвитку українських громад: від стратегій – до змін, від цінностей – до результатів» за підтримки Міжнародного фонду «Відродження» та Європейського Союзу.

Збір проєктних ідей до Плану заходів

Для формування Плану заходів Журавненською селищною радою у листопаді-грудні 2025 року було оголошено збір проєктних ідей від зацікавлених суб'єктів розвитку громади. На офіційному веб-сайті громади було розміщено форму подання проєктних ідей та перелік критеріїв відбору, погоджених членами Робочої групи ([посилання](#)).

14 грудня 2025 року збір ідей завершився. Загалом надійшло 38 заявок – ідей проєктів місцевого розвитку від представників громади (фізичних осіб, громадських організацій, органів місцевого самоврядування тощо).

Відбір проєктних ідей до Плану заходів

На засіданні Робочої групи було проведено оцінювання отриманих проєктних ідей. Визначення пріоритетних проєктів місцевого розвитку здійснювалося на основі узгоджених критеріїв відбору (табл. 1.1).

Таблиця 1.1. Критерії відбору пропозицій до технічних завдань Плану заходів на 2026-2027 роки з реалізації Стратегії розвитку Журавненської селищної територіальної громади до 2027 року (з перспективою дії до 2034 року)

Назва критерію	Зміст критерію	Оцінка
Відповідність Стратегії	Проект відповідає вказаній оперативній цілі Стратегії, секторальним чи галузевим документам громади, Плану заходів з реалізації регіональної та галузевої стратегії	3
	Проект відповідає вказаній оперативній цілі Стратегії, секторальним чи галузевим документам громади	2
	Проект відповідає вказаній оперативній цілі Стратегії	1
Соціальний вплив	Проект орієнтований на згуртування мешканців громади, у тому числі інтеграцію окремих категорій населення	3
	Не впливає на згуртування мешканців	0
Екологічний вплив	Обґрунтовано значний позитивний вплив на довкілля (екологічні проекти)	3
	Опосередкований позитивний вплив на довкілля	1
	Не впливає або не покращує екологічну ситуацію в громаді	0
Бюджетний вплив	Обґрунтовано прямий вплив на створення нових робочих місць / вплив на додаткові надходження до місцевого бюджету	3
	Обґрунтовано економію бюджетних коштів	2
	Непрямий вплив на створення / збереження нових робочих місць або економію бюджетних коштів	1
	Не передбачається створення робочих місць та економії бюджетних коштів	0
Економічний вплив	Проект орієнтований на розвиток інноваційних видів діяльності або туристичної сфери	2
	Проект не має орієнтації на розвиток інноваційних видів діяльності або туристичної сфери	0
Готовність до реалізації	Обґрунтована, деталізована та зрозуміло викладена структура витрат та співфінансування / Проект є продовженням успішного проекту чи програми, що реалізувався в попередні роки (наприклад, розроблено ПКД, ТЕО)	3
	Частково обґрунтовано структуру витрат / Наявний попередній розрахунок витрат	1
	Відсутнє обґрунтування витрат, проект на стадії ідеї	0
Адміністративна здійсненність	Проект передбачає часткове залучення органу місцевого самоврядування	2
	Проект належить виключно до сфери повноважень органу місцевого самоврядування	1
Наявні джерела фінансування	Проект повністю фінансується за рахунок коштів із зовнішніх джерел (без участі місцевого бюджету)	3
	Частка фінансування з місцевого бюджету становить до 30% загальної вартості проекту	2
	Частка фінансування з місцевого бюджету становить 31% і більше загальної вартості проекту	1

Матриця пріоритетності проєктних ідей до Плану заходів

Висока	15 і вище
Середня	10-15
Низька	до 10

У процесі розробки Плану заходів проєктні ідеї були згруповані за трьома тематичними стратегічними цілями з урахуванням їх взаємного підсилення та доповнення.

Для забезпечення публічності та прозорості підготовки Плану заходів проводилися консультації із зацікавленими сторонами з метою узгодження позицій щодо місцевих програм і проєктів розвитку, запропонованих для включення до документа.

Для громадського обговорення проєкт Плану заходів було розміщено на офіційному веб-сайті селищної ради. 12.02.2026 року за підтримки експертів ГО «Ре:Форм» в межах проєкту «Інтеграція європейських цінностей у стратегічне планування розвитку українських громад: від стратегій – до змін, від цінностей – до результатів» відбулося обговорення проєкту Плану заходів на 2026-2027 роки з реалізації Стратегії розвитку Журавненської селищної територіальної громади до 2027 року (з перспективою дії до 2034 року).

За підсумком проведеного відбору ідей проєктів місцевого розвитку, до Плану заходів було включено 24 ідеї проєктів місцевого розвитку (протокол засідання від 12.02.2026 року № 5). Решта, незважаючи на їхню актуальність для розвитку громади, були відхилені оскільки більшою чи меншою мірою дублювали відповідні заходи місцевих програм розвитку.

Також структурними підрозділами селищної ради було проведено аналіз усіх чинних місцевих програм розвитку та внесено до Плану заходів ті заходи розв'язкового характеру, які зорієнтовані на досягнення цілей та завдань Стратегії. Загалом до Плану заходів було включено розв'язкові заходи з 18 місцевих програм розвитку.

Також до Плану заходів увійшли 2 заходи, реалізація яких не потребує фінансування.

У процесі підготовки Плану заходів застосовувалися методологічні підходи та інструменти стратегічного й оперативного планування, які використовуються в країнах ЄС, з урахуванням специфіки України. Принципи та інструменти, що застосовувалися для визначення сфер втручання, передбачали:

- партнерство – досягнення домовленості щодо спільних цілей шляхом консультацій і на основі консенсусу між представниками влади, бізнесу, установ соціальної сфери, організацій громадянського суспільства та інших зацікавлених сторін;
- участь та спільна зацікавленість – забезпечення широкої соціальної згоди, громадської підтримки реалізації, зацікавленості у досягненні спільних цілей, формування взаємної довіри, спільної відповідальності та підзвітності, а також запобігання спробам окремих суб'єктів розвитку реалізовувати виключно власні інтереси;
- стійкість – дотримання усталених принципів і методологічних інструментів, що забезпечують баланс та узгодженість стратегічних і операційних елементів (цілей, заходів, програм);
- інтеграція – досягнення узгодженості завдяки широкій участі всіх зацікавлених сторін і врахуванню їхніх потреб на місцевому рівні через розроблення спільних заходів;
- інноваційність – визначення оптимальних і оригінальних проєктів для забезпечення найефективнішого використання наявних ресурсів;
- узгодженість, ієрархічність та взаємопов'язаність – забезпечення відповідності планувальних документів нижчого рівня планам вищого рівня з максимальною конкретизацією завдань і заходів.

План заходів узгоджено з наявними і передбачуваними джерелами фінансування і можливостями для реалізації проєктів місцевого розвитку та місцевих програм розвитку.

Фінансове забезпечення реалізації Стратегії та Плану заходів здійснюватиметься за рахунок:

- коштів бюджету територіальної громади;
- коштів державного бюджету, в тому числі міжбюджетних трансфертів з державного бюджету місцевим бюджетам;
- інших джерел, не заборонених законодавством, в тому числі коштів, які надходять в рамках програм допомоги і грантів Європейського Союзу, урядів іноземних держав, міжнародних організацій, донорських установ.

РОЗДІЛ 2. СТРАТЕГІЧНІ, ОПЕРАТИВНІ ЦІЛІ ТА ЗАВДАННЯ СТРАТЕГІЇ РОЗВИТКУ ЖУРАВНЕНСЬКОЇ СЕЛИЩНОЇ ТЕРИТОРІАЛЬНОЇ ГРОМАДИ ДО 2027 РОКУ (З ПЕРСПЕКТИВОЮ ДІЇ ДО 2034 РОКУ)

План заходів на 2026-2027 роки з реалізації Стратегії розвитку Журавненської селищної територіальної громади до 2027 року (з перспективою дії до 2034 року) сформований відповідно до **стратегічного бачення** громади:

Журавненська громада – край працьовитих людей, де поєднуються традиції минулого й динаміка сучасності. Територія з чистим довкіллям та активним розвитком соціальної сфери. Громада з розвиненим сільським господарством і значним агропереробним потенціалом, багату природою і культурною спадщиною. Місце, де дбають про кожного жителя, цінують ініціативу та спільно будують безпечне, комфортне й екологічно збалансоване майбутнє.

Стратегічне бачення розвитку Журавненської селищної територіальної громади буде досягатись завдяки реалізації трьох стратегічних цілей, кожна з яких передбачає низку оперативних цілей та завдань (табл. 2.1).

Таблиця 2.1. Структура стратегічних, оперативних цілей та завдань Стратегії розвитку Журавненської селищної територіальної громади до 2027 року (з перспективою дії до 2034 року)

Стратегічна ціль 1	
Конкурентоспроможна та економічно стійка громада зі сприятливими умовами для ведення бізнесу та інвестування	
Оперативні цілі	Завдання
1.1. Відкрита і приваблива для інвестицій громада	1.1.1. Створити умови для підвищення інвестиційної привабливості та ефективного використання земельно-ресурсного потенціалу громади
	1.1.2. Сформуванати передумови для розвитку туризму
1.2. Підприємництво та аграрний сектор формують основу економічної активності та конкурентоспроможності громади	1.2.1. Створити умови для розвитку інфраструктури зі зберігання, переробки та збуту сільськогосподарської продукції
	1.2.2. Сприяти залученню нового бізнесу та розвитку трудового потенціалу жителів громади

Стратегічна ціль 2	
Згуртована, безпечна та інклюзивна громада з якісними послугами соціальної сфери та ефективним врядуванням	
2.1. Доступні освітні, медичні, культурні та спортивні послуги сприяють підвищенню якості життя та розвитку людського потенціалу громади	2.1.1. Підвищити якість послуг дошкільної освіти
	2.1.2. Сприяти розвитку системи шкільної та позашкільної освіти
	2.1.3. Забезпечити модернізацію матеріально-технічної бази закладів охорони здоров'я для підвищення доступності та якості послуг медичної допомоги
	2.1.4. Облаштувати безпечне середовище перебування пацієнтів і персоналу в закладах охорони здоров'я
	2.1.5. Забезпечити підтримку спорту та фізичного виховання
	2.1.6. Сприяти розвитку сфери культури та збереженню культурної спадщини
2.2. Розвинена система громадської безпеки, соціальної підтримки та молодіжна діяльність забезпечують соціальну згуртованість і захищеність мешканців громади	2.2.1. Посилити пожежну та цивільну безпеку громадських будівель громади
	2.2.2. Забезпечити підготовку населення до дій у разі надзвичайних ситуацій техногенного або природного характеру
	2.2.3. Посилити громадську безпеку та профілактику злочинності у громаді
	2.2.4. Сприяти соціальній інтеграції та забезпеченню доступності соціальних послуг для вразливих груп населення громади
	2.2.5. Створити умови для розвитку молодіжної діяльності
2.3. Посилена управлінська спроможність та якісні адміністративні послуги забезпечують доступність сервісів і ефективне врядування в громаді	2.3.1. Посилити інституційну спроможність органів управління громадою
	2.3.2. Забезпечити покращення доступності та підвищення якості надання і отримання адміністративних послуг
Стратегічна ціль 3	
Безпечна, сучасна та інклюзивна інженерна й муніципальна інфраструктура забезпечують належні умови проживання та сталий розвиток громади	
3.1. Заходи інженерного захисту і благоустрій населених пунктів формують безпечне середовище проживання у громаді	3.1.1. Забезпечити захист від шкідливої дії вод населених пунктів громади, виробничих об'єктів та сільськогосподарських угідь, сприяти створенню безпечних умов життєдіяльності населення
	3.1.2. Забезпечити благоустрій населених пунктів громади та створити умови для ефективного функціонування системи управління відходами
3.2. Сучасна інклюзивна муніципальна інфраструктура та якісні комунальні послуги забезпечують комфортні умови життєдіяльності населення	3.2.1. Сприяти відновленню, розвитку та модернізації інфраструктури водопостачання та водовідведення
	3.2.2. Розвивати інклюзивну та безбар'єрну інфраструктуру громади
	3.2.3. Розбудовувати та відновлювати вулично-дорожню інфраструктуру громади
	3.2.4. Сприяти підвищенню енергоефективності громадських будівель

План заходів на 2026-2027 роки з реалізації Стратегії розвитку Журавненської селищної територіальної громади до 2027 року (з перспективою дії до 2034 року) складається з 24 проєктів місцевого розвитку та заходів розв'язкового характеру, передбачених у 18 місцевих програмах розвитку на загальну суму 105 107,0 тис. грн. Крім того, він включає 2 заходи, реалізація яких не потребує фінансування.

У фазі розробки Плану заходів, проєктні ідеї були зібрані в три тематичні стратегічні цілі з урахуванням їх взаємного посилення і доповнення.

Впровадження Стратегії розвитку Журавненської селищної територіальної громади до 2027 року (з перспективою дії до 2034 року) здійснюватиметься через реалізацію комплексу організаційних, фінансових та інформаційних заходів, які будуть здійснюватися відповідно до Плану заходів з її реалізації та інших місцевих програм, які впливають із Стратегії, а також рішень селищної ради, що приймаються для досягнення стратегічних цілей.

Стратегічна ціль 1 «Конкурентоспроможна та економічно стійка громада зі сприятливими умовами для ведення бізнесу та інвестування»

Мета стратегічної цілі 1 – забезпечення економічного зростання громади шляхом підвищення інвестиційної привабливості, розвитку підприємництва та аграрного сектору, формування сучасної ринкової інфраструктури, створення нових робочих місць і зміцнення фінансової стійкості. Ціль спрямована також на забезпечення умов для працевлаштування населення та підвищення рівня добробуту у повоєнний період.

Реалізація стратегічної цілі передбачає впровадження 1 проєкту місцевого розвитку, розв'язкових заходів 2 місцевих програм розвитку на загальну суму 440,0 тис. грн, а також 2 заходів, реалізація яких не потребує фінансування (табл. 2.2).

Таблиця 2.2. Перелік проєктів місцевого розвитку та заходів місцевих програм розвитку, включених до Плану заходів за стратегічною ціллю 1 «Конкурентоспроможна та економічно стійка громада зі сприятливими умовами для ведення бізнесу та інвестування»

Оперативна ціль	Назва проєкту місцевого розвитку / заходу місцевої програми розвитку	Період реалізації	Орієнтовний обсяг фінансування, усього, тис. грн
1.1. Відкрита і приваблива для інвестицій громада	<i>Проєкт 1:</i> Виготовлення проєкту землеустрою щодо встановлення межі території територіальної громади Журавненської селищної ради Стрийського району Львівської області	2026 рік	170,0
	<i>Програма</i> з проведення нормативної грошової оцінки земель населених пунктів селища Журавно та села Новошини Журавненської селищної ради на 2026 рік: – проведення нормативно-грошової оцінки земель населених пунктів Журавно та Новошини	2026 рік	120,0
	<i>Програма</i> розвитку культури, спорту, молоді та охорони культурної спадщини Журавненської селищної ради на 2026 рік.		
	Завдання в галузі охорони культурної спадщини: – ідентифікація та паспортизація об'єктів культурної спадщини; – формування реєстру об'єктів культурної спадщини громади;	2026 рік	150,0

План заходів на 2026-2027 роки з реалізації
Стратегії розвитку Журавненської селищної територіальної громади до 2027 року
(з перспективою дії до 2034 року)

	– створення бази даних з топографічними, технічними та описовими характеристиками об'єктів культурної спадщини		
1.2. Підприємництво та аграрний сектор формують основу економічної активності та конкурентоспроможності громади	<i>Захід 1:</i> Оренда/продаж комунального майна для розвитку підприємництва. Внесення змін/коригування генеральних планів під будівництво та розширення потужностей	2026-2027 роки	0,0
	<i>Захід 2:</i> Розроблення програми підтримки підприємництва на території Журавненської територіальної громади	2027 рік	0,0
Разом			440,0

Стратегічна ціль 2 «Згуртована, безпечна та інклюзивна громада з якісними послугами соціальної сфери та ефективним врядуванням»

Мета стратегічної цілі 2 – формування комфортного, безпечного та соціально збалансованого середовища проживання, у якому кожен житель громади має доступ до якісних освітніх, медичних, культурних та адміністративних послуг, відчуває захищеність, підтримку та можливість розвитку. Ціль спрямована на збереження людського потенціалу громади, посилення соціальної згуртованості, підвищення рівня безпеки та зміцнення довіри між громадою, владою та громадянами.

Реалізація стратегічної цілі передбачає впровадження 11 проєктів місцевого розвитку та розвиткових заходів 13 місцевих програм розвитку на загальну суму 20 514,3 тис. грн (табл. 2.3).

Таблиця 2.3. Перелік проєктів місцевого розвитку та заходів місцевих програм розвитку, включених до Плану заходів за стратегічною ціллю 2 «Згуртована, безпечна та інклюзивна громада з якісними послугами соціальної сфери та ефективним врядуванням»

Оперативна ціль	Назва проєкту місцевого розвитку / заходу місцевої програми розвитку	Період реалізації	Орієнтовний обсяг фінансування, усього, тис. грн
2.1. Доступні освітні, медичні, культурні та спортивні послуги сприяють підвищенню якості життя та розвитку людського	<i>Проєкт 2:</i> Придбання ноутбука та проектора для Комунального закладу дошкільної освіти «Пролісок» Журавненської селищної ради Львівської області. Придбання ноутбука та проектора для Комунального закладу дошкільної освіти «Ягідка» Журавненської селищної ради Львівської області.	2026-2027 роки	100,0
	<i>Проєкт 3:</i> Освітній Хаб «Педагогічна Інновація». Створення системи безперервного професійного розвитку педагогів Журавненської ТГ на основі внутрішнього кадрового потенціалу та існуючої матеріально-технічної бази)	2026 рік	50,0
	<i>Проєкт 4:</i> «Журавно. Хаб: Голос твоєї безпеки та креативу». Створення сучасного шкільного медіа-центру та радіовузла у Журавнівському КЗЗСО школі-ліцеї	2026-2027 роки	115,0

План заходів на 2026-2027 роки з реалізації
Стратегії розвитку Журавненської селищної територіальної громади до 2027 року
(з перспективою дії до 2034 року)

Оперативна ціль	Назва проєкту місцевого розвитку / заходу місцевої програми розвитку	Період реалізації	Орієнтовний обсяг фінансування, тис. грн
<p><i>(продовження)</i></p> <p>2.1. Доступні освітні, медичні, культурні та спортивні послуги сприяють підвищенню якості життя та розвитку людського потенціалу громади</p>	<p><i>Програма</i> відшкодування вартості лікарських засобів, виданих за пільговими рецептами на 2026 рік:</p> <ul style="list-style-type: none"> – забезпечення окремих груп населення громади за певними категоріями захворювань лікарськими засобами; – забезпечення окремих груп населення громади за певними категоріями захворювань виробами медичного призначення та технічними засобами медичного призначення 	2026 рік	250,0
	<p><i>Програма</i> підтримки та розвитку стаціонарного паліативного відділення КНП «Журавнівська міська лікарня» Журавненської селищної ради Львівської області на 2025-2027 роки:</p> <ul style="list-style-type: none"> – підвищення рівня підготовки медичних працівників з онкології; – організація надання паліативної допомоги в амбулаторних умовах 	2026 рік	500,0
	<p><i>Програма</i> розвитку та фінансової підтримки КНП «Журавнівська міська лікарня» Журавненської селищної ради Львівської області на 2025-2026 роки:</p> <ul style="list-style-type: none"> – придбання предметів, матеріалів, обладнання та інвентарю для потреб лікарні; – оплати послуг, в тому числі комунальних послуг та енергоносіїв; оплата послуг оренди енергозберігаючого обладнання; – відшкодування населенню вартості витрат, пов'язаних з відпуском лікарських засобів за рецептами безкоштовно і на пільгових умовах громадянам, які мають право згідно чинного законодавства; – проведення реконструкцій приміщень лікарні 	2026 рік	2 700,0
	<p><i>Проєкт 5:</i> Виготовлення проєктно-кошторисної та технічної документації на монтаж ліфтового обладнання в будівлі КНП «Журавнівська міська лікарня» за адресою вул. Чубинського, буд. 2, селище Журавно</p>	2026 рік	100,0
	<p><i>Проєкт 6:</i> Монтаж ліфтового обладнання в будівлі КНП «Журавнівська міська лікарня» за адресою вул. Чубинського, буд. 2, селище Журавно</p>	2027 рік	1 700,0
	<p><i>Проєкт 7:</i> Облаштування мультифункціонального спортивного майданчика зі штучним покриттям</p>	2027 рік	1 200,0
	<p><i>Програма</i> розвитку культури, спорту, молоді та охорони культурної спадщини Журавненської селищної ради на 2026 рік.</p> <p>Завдання в галузі спорту:</p> <ul style="list-style-type: none"> – проведення змагань, підготовка та участь спортсменів громади різних вікових груп у спортивних заходах різних рівнів; – модернізація/капітальний ремонт спортивних споруд; – оновлення спортивного інвентарю, обладнання; – закупівля та монтаж вуличного спортивного обладнання; – облаштування спортивних майданчиків у населених пунктах 	2026 рік	400,0

План заходів на 2026-2027 роки з реалізації
Стратегії розвитку Журавненської селищної територіальної громади до 2027 року
(з перспективою дії до 2034 року)

Оперативна ціль	Назва проєкту місцевого розвитку / заходу місцевої програми розвитку	Період реалізації	Орієнтовний обсяг фінансування, усього, тис. грн
<p><i>(продовження)</i></p> <p>2.1. Доступні освітні, медичні, культурні та спортивні послуги сприяють підвищенню якості життя та розвитку людського потенціалу громади</p>	<p><i>Програма</i> розвитку культури, спорту, молоді та охорони культурної спадщини Журавненської селищної ради на 2026 рік.</p> <p>Завдання в галузі культури:</p> <ul style="list-style-type: none"> – оновлення технічного стану закладів культури та бібліотек громади; – розвиток інформаційно-комунікаційних технологій; – оновлення фондів бібліотек. 	2026 рік	300,0
	<p><i>Проєкт 8:</i> Простір стійкості: пам'ять, що живе (створення інтерактивних історій пам'яті через qr-коди)</p>	2026 рік	200,0
	<p><i>Проєкт 9:</i> Облаштування безпечних умов (протипожежний захист) у Журавненському комунальному закладі загальної середньої освіти-ліцеї</p>	2026 рік	2 496,78
<p>2.2. Розвинена система громадської безпеки, соціальної підтримки та молодіжна діяльність забезпечують соціальну згуртованість і захищеність мешканців громади</p>	<p><i>Програма</i> забезпечення пожежної та техногенної безпеки в закладах освіти Журавненської селищної ради на 2024-2027 роки:</p> <ul style="list-style-type: none"> – проведення Тижнів безпеки життєдіяльності із практичними заняттями на протипожежну тематику з усіма працівниками та учнями (вихованцями) закладів освіти; – утримання в належному стані та поновлення планів евакуації закладів освіти, інформаційних вказівників, наклейок на протипожежну тематику; – організація та проведення шкільних і районних змагань серед команд Дружин юних рятувальників-пожежників (ДЮРП); – організація проведення в закладах загальної середньої освіти конкурсу на кращий дитячий малюнок із протипожежної тематики та про службу порятунку «101»; – виготовлення наочних матеріалів для обладнання в закладах освіти і культури куточків щодо навчання правил безпечної поведінки; – виготовлення і друк інформаційно-просвітницьких матеріалів на протипожежну тематику; – виготовлення та презентація відеоролика соціального характеру на протипожежну тематику в закладах освіти 	2026-2027 роки	1 100,0

План заходів на 2026-2027 роки з реалізації
Стратегії розвитку Журавненської селищної територіальної громади до 2027 року
(з перспективою дії до 2034 року)

Оперативна ціль	Назва проєкту місцевого розвитку / заходу місцевої програми розвитку	Період реалізації	Орієнтовний обсяг фінансування, усього, тис. грн
<p><i>(продовження)</i></p> <p>2.2. Розвинена система громадської безпеки, соціальної підтримки та молодіжна діяльність забезпечують соціальну згуртованість і захищеність мешканців громади</p>	<p><i>Комплексна програма</i> щодо забезпечення цивільного захисту, пожежної та техногенної безпеки медичних закладів КНП «Журавнівська міська лікарня» Журавненської селищної ради Львівської області територіальної громади на 2026-2027 рр.:</p> <ul style="list-style-type: none"> – проведення навчань з питань пожежної безпеки персоналу медичного закладу, який виконує обов'язки, пов'язані із забезпеченням пожежної та техногенної безпеки; – проведення сезонних пожежно-профілактичних заходів; – проведення вогнезахисної обробки дерев'яних конструкцій горищних приміщень; – обладнання приміщення лікарні системами протипожежного захисту (системами пожежної сигналізації та системами оповіщення про пожежу); – технічне обслуговування контурів заземлення і блискавкозахисту та виконання замірів опору заземлення і ізоляції електромережі лікарні; – забезпечення приміщення лікарні первинними засобами пожежогасіння, проведення технічного огляду та перезарядки вогнегасників, укомплектування пожежних щитів необхідним інвентарем 	2026 рік	135,0
	<p><i>Програма</i> розвитку місцевої автоматизованої системи централізованого оповіщення Журавненської селищної ради на 2025-2026 роки:</p> <ul style="list-style-type: none"> – придбання обладнання гучномовного оповіщення (1 шт.); – утримання, технічне обслуговування та модернізація системи оповіщення; – придбання обладнання автоматизованого виклику, технічних засобів оповіщення; – монтаж та пусконаладжувальні роботи 	2026 рік	100,0
	<p><i>Програма</i> використання місцевого матеріального резерву для запобігання і ліквідації наслідків надзвичайних ситуацій техногенного і природного характеру на території Журавненської територіальної громади на 2025-2026 роки:</p> <p>- оновлення місцевого матеріального резерву для ліквідації наслідків надзвичайних ситуацій техногенного і природного характеру</p>	2026 рік	300,0
	<p><i>Програма</i> охорони громадського порядку та профілактики злочинності на території Журавненської територіальної громади Стрийського району на 2026 рік:</p> <p>- здійснення профілактичних заходів з протидії рецидивній злочинності та проведення планової роботи з населенням щодо протидії терористичним загрозам;</p> <p>- покращення матеріально-технічного забезпечення ВП №1 Стрийського районного управління поліції ГУ НП у Львівській області</p>	2026 рік	400,0

План заходів на 2026-2027 роки з реалізації
Стратегії розвитку Журавненської селищної територіальної громади до 2027 року
(з перспективою дії до 2034 року)

Оперативна ціль	Назва проєкту місцевого розвитку / заходу місцевої програми розвитку	Період реалізації	Орієнтовний обсяг фінансування, усього, тис. грн
<p><i>(продовження)</i></p> <p>2.2. Розвинена система громадської безпеки, соціальної підтримки та молодіжна діяльність забезпечують соціальну згуртованість і захищеність мешканців громади</p>	<p><i>Програма</i> здійснення ефективних заходів щодо попередження та профілактики скоєння повторних злочинів серед осіб, звільнених з місць позбавлення волі та осіб, засуджених до покарань, не пов'язаних з позбавленням волі, на 2025-2026 роки:</p> <ul style="list-style-type: none"> – допомога засудженим у вирішенні питання працевлаштування, соціальних питань; – проведення інформаційних кампаній та роботи з профілактики скоєння повторних злочинів, забезпечення захисту конституційних прав та свобод людини; – проведення правової та виховної роботи серед засуджених 	2026 рік	10,0
	<p><i>Програма</i> соціальної підтримки ветеранів війни, учасників бойових дій, членів сімей, родин загиблих, померлих, зниклих безвісти Захисників і Захисниць України внаслідок агресії російської федерації проти України на 2026 рік</p>	2026 рік	3 600,0
	<p><i>Проєкт 10:</i> Молодь Львівщини 2026</p>	2026 рік	7,0
<p>2.3. Посилена управлінська спроможність та якісні адміністративні послуги забезпечують доступність сервісів і ефективне врядування в громаді</p>	<p><i>Програма</i> інформатизації в Журавненській селищній територіальній громаді на 2025-2027 роки:</p> <ul style="list-style-type: none"> – реконструкція/модернізація ЦНАПу і віддалених робочих місць; – впровадження інформаційних систем і засобів для надання якісних та інклюзивних адміністративних послуг; – забезпечення надання публічних послуг в електронній/цифровій формі; – розвиток технологій е-урядування в органі місцевого самоврядування; – розвиток та підтримка вебсайтів/вебпорталів ОМС; – забезпечення сучасною ІТ-інфраструктурою для інформатизації публічного управління громади; – впровадження інфраструктурних рішень для посилення кіберзахисту та забезпечення інформаційної безпеки в органі місцевого самоврядування; – розвиток сфери відкритих даних в громаді; – розвиток цифрових навичок публічних службовців; – популяризація використання національної едьютейнмент платформи «Дія.Освіта» 	2026-2027 роки	1 850,0
	<p><i>Проєкт 11:</i> Капітальний ремонт приміщень для функціонування Центру надання адміністративних послуг Журавненської селищної ради (II етап) за адресою: пл. Ст. Бандери, 2, смт. Журавно Стрийського району Львівської області. Коригування</p>	2026 рік	50,0
	<p><i>Проєкт 12:</i> Капітальний ремонт приміщень для функціонування Центру надання адміністративних послуг Журавненської селищної ради (II етап) за адресою: пл. Ст. Бандери, 2, смт. Журавно Стрийського району Львівської області</p>	2026 рік	2 850,5
Разом		20 514,3	

Стратегічна ціль 3 «Безпечна, сучасна та інклюзивна інженерна й муніципальна інфраструктура забезпечують належні умови проживання та сталий розвиток громади»

Досягнення стратегічної цілі 3 передбачає реалізацію комплексу взаємопов'язаних заходів, спрямованих на підвищення стійкості та функціональності інженерної й комунальної інфраструктури громади, створення безпечного середовища проживання, розвиток безбар'єрності та енергоефективності. Забезпечення якісних комунальних послуг, благоустрою територій та інженерного захисту населених пунктів є ключовою умовою життєздатності територіальної громади та її просторового розвитку.

Реалізація стратегічної цілі передбачає впровадження 12 проєктів місцевого розвитку та розвиткових заходів 3 місцевих програм розвитку на загальну суму 84 152,7 тис. грн (табл. 2.4).

Таблиця 2.4. Перелік проєктів місцевого розвитку та заходів місцевих програм розвитку, включених до Плану заходів за стратегічною ціллю 3 «Безпечна, сучасна та інклюзивна інженерна й муніципальна інфраструктура забезпечують належні умови проживання та сталий розвиток громади»

Оперативна ціль	Назва проєкту місцевого розвитку / заходу місцевої програми розвитку	Період реалізації	Орієнтовний обсяг фінансування, усього, тис. грн
3.1. Заходи інженерного захисту і благоустрій населених пунктів формують безпечне середовище проживання у громаді	<i>Проєкт 13:</i> Захист села Мельнич від підтоплення паводковими водами р. Свіча на території Журавненської селищної ради Стрийського району Львівської області (ліквідація наслідків надзвичайної ситуації). (Капітальний ремонт)	2026 рік	25 117,9
	<i>Проєкт 14:</i> Благоустрій території на розі вулиць Чубинського та Шептицького з встановленням Меморіалу пам'яті Героїв України в селищі Журавно Стрийського району Львівської області (капітальний ремонт)	2026 рік	1 890,1
	<i>Проєкт 15:</i> Реконструкція лінії вуличного освітлення в с. Зарічне Журавненської селищної ради Стрийського району Львівської області	2026-2027 роки	1 284,7
	<i>Проєкт 16:</i> Реконструкція лінії вуличного освітлення в с. Мельничі Журавненської селищної ради Стрийського району Львівської області	2026-2027 роки	1 422,1
	<i>Проєкт 17:</i> Розроблення проєктно-кошторисної документації «Реконструкція лінії вуличного освітлення в населених пунктах Журавненської селищної ради Стрийського району Львівської області»	2027 рік	150,0
3.2. Сучасна інклюзивна муніципальна інфраструктура та якісні комунальні послуги забезпечують комфортні умови	<i>Проєкт 18:</i> Коригування проєктно-кошторисної документації «Реконструкція центрального водопроводу по вул. Шевченка, вул. Дорошенка, вул. Ярослава Мудрого, вул. Шухевича смт. Журавно Стрийського району Львівської області». Коригування	2026 рік	70,0
	<i>Проєкт 19:</i> Розроблення проєктно-кошторисної документації «Будівництво очисних споруд з підключенням каналізаційних мереж в селищі Журавно Стрийського району Львівської області»	2027 рік	1 350,0
	<i>Проєкт 20:</i> Реконструкція центрального водопроводу по вул. Дорошенка смт. Журавно Стрийського району Львівської області	2026 рік	846,0

План заходів на 2026-2027 роки з реалізації
Стратегії розвитку Журавненської селищної територіальної громади до 2027 року
(з перспективою дії до 2034 року)

Оперативна ціль	Назва проєкту місцевого розвитку / заходу місцевої програми розвитку	Період реалізації	Орієнтовний обсяг фінансування, усього, тис. грн
(продовження) 3.2. Сучасна інклюзивна муніципальна інфраструктура та якісні комунальні послуги забезпечують комфортні умови	<i>Програма</i> розвитку безбар'єрного простору Журавненської селищної територіальної громади на 2025-2030 роки: – облаштування пандусів у бюджетних установах громади	2026 рік	199,2
	<i>Проєкт 21:</i> Капітальний ремонт вулиці Шевченка в смт Журавно Стрийського району Львівської області	2027 рік	3 708,6
	<i>Проєкт 22:</i> Капітальний ремонт вул. Паламара в смт Журавно Стрийського району Львівської області	2027 рік	2 466,9
	<i>Програма</i> ремонту і утримання автомобільних доріг загального користування місцевого значення та доріг і вулиць комунальної власності Журавненської селищної ради на 2026-2027 роки	2026-2027 рік	8 000,0
	<i>Програма</i> енергозбереження та енергоефективності в Журавненській територіальній громаді на 2026-2028 роки: – впровадження системи енергоменеджменту в громаді; – модернізація/заміна наявного енергоспоживаючого обладнання; енергоефективна реновація громадських будівель	2026-2027 рік	37 507,2
	<i>Проєкт 23:</i> Розроблення проектно-кошторисної документації на об'єкт «Капітальний ремонт покрівлі адмінбудинку Журавненської селищної ради за адресою: пл. Ст.Бандери, 2, селище Журавно Стрийського району Львівської області»	2027 рік	70,0
	<i>Проєкт 24:</i> Розроблення проектно-кошторисної документації на об'єкт «Капітальний ремонт фасаду адмінбудинку Журавненської селищної ради за адресою: пл. Ст.Бандери, 2, селище Журавно Стрийського району Львівської області»	2027 рік	70,0
Разом			84 152,7

Реалізація стратегічної цілі 3 сприятиме підвищенню екологічної стійкості громади, покращенню якості життя населення, раціональному використанню природних ресурсів та інтеграції принципів «зеленого» переходу у місцеву політику розвитку.

РОЗДІЛ 3. ФІНАНСОВЕ ЗАБЕЗПЕЧЕННЯ ПЛАНУ ЗАХОДІВ НА 2026-2027 РОКИ З РЕАЛІЗАЦІЇ СТРАТЕГІЇ РОЗВИТКУ ЖУРАВНЕНСЬКОЇ СЕЛИЩНОЇ ТЕРИТОРІАЛЬНОЇ ГРОМАДИ ДО 2027 РОКУ (З ПЕРСПЕКТИВОЮ ДІЇ ДО 2034 РОКУ)

Впровадження Плану заходів на 2026-2027 роки з реалізації Стратегії розвитку Журавненської селищної територіальної громади до 2027 року (з перспективою дії до 2034 року) передбачає загальну потребу фінансового ресурсу в обсязі 105 107,0 тис. грн (табл. 3.1).

Планування потреби у фінансових ресурсах на 2026-2027 роки для впровадження Плану заходів характеризується зростанням загального обсягу фінансування у 2027 році та підвищенням частки коштів бюджету громади у структурі джерел фінансування. Така динаміка зумовлена необхідністю забезпечення поетапної реалізації стратегічних завдань та посилення фінансової участі громади в їх виконанні (рис. 3.1).

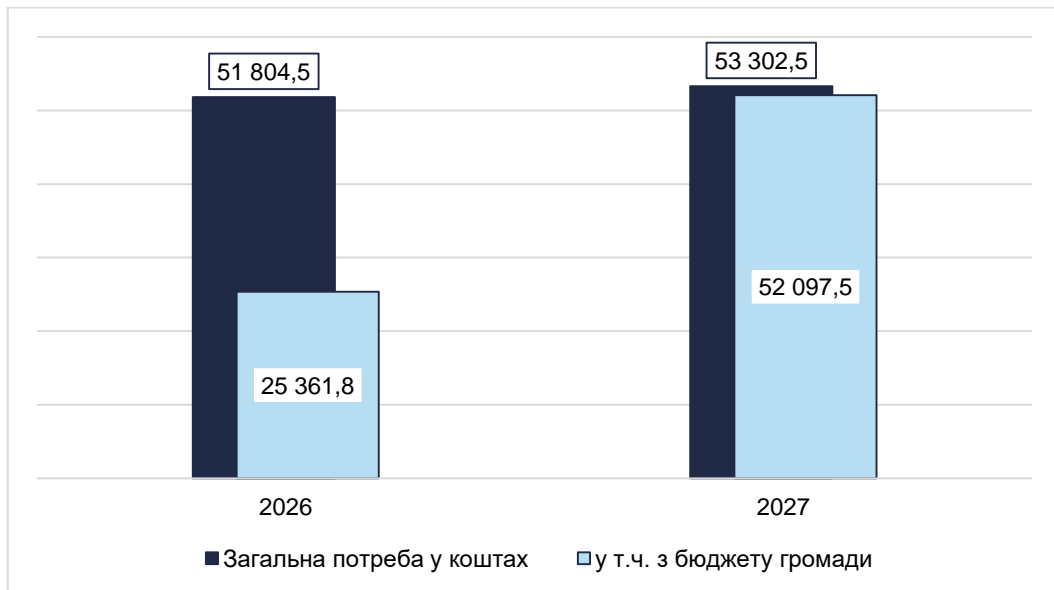


Рисунок 3.1. Фінансовий ресурс на впровадження Плану заходів на 2026-2027 роки з реалізації Стратегії розвитку Журавненської селищної територіальної громади до 2027 року (з перспективою дії до 2034 року), тис. грн

У структурі джерел фінансування частка бюджету Журавненської громади зростає з 49,8% у 2026 р. до 96,1% у 2027 р. Решту становитимуть інші джерела фінансування, у т.ч. кошти державного бюджету.

План заходів на 2026-2027 роки з реалізації
Стратегії розвитку Журавненської селищної територіальної громади до 2027 року
(з перспективою дії до 2034 року)

Таблиця 3.1. Фінансове забезпечення реалізації Плану заходів на 2026-2027 роки з реалізації Стратегії розвитку Журавненської селищної територіальної громади до 2027 року (з перспективою дії до 2034 року)

Завдання	Інструмент реалізації (тип (місцева програма розвитку, проєкт місцевого розвитку, захід) та назва)	Період реалізації	Орієнтовна вартість реалізації, тис. грн						Індикативні джерела фінансування
			Всього	в тому числі за роками		в тому числі за кошти бюджету громади			
				2026	2027	разом	в тому числі за роками		
							2026	2027	
Стратегічна ціль 1 Конкурентоспроможна та економічно стійка громада зі сприятливими умовами для ведення бізнесу та інвестування									
1.1.1. Створити умови для підвищення інвестиційної привабливості та ефективного використання земельно-ресурсного потенціалу громади	<i>Проєкт 1:</i> Виготовлення проєкту землеустрою щодо встановлення межі території територіальної громади Журавненської селищної ради Стрийського району Львівської області	2026 рік	170	170		170	170		Місцевий бюджет
	<i>Програма</i> з проведення нормативної грошової оцінки земель населених пунктів селища Журавно та села Новошини Журавненської селищної ради на 2026 рік: – проведення нормативно-грошової оцінки земель населених пунктів Журавно та Новошини	2026 рік	120	120		120	120		Місцевий бюджет
1.1.2. Сформувати передумови для розвитку туризму	<i>Програма</i> розвитку культури, спорту, молоді та охорони культурної спадщини Журавненської селищної ради на 2026 рік. Завдання в галузі охорони культурної спадщини: – ідентифікація та паспортизація об'єктів культурної спадщини; – формування реєстру об'єктів культурної спадщини громади; – створення бази даних з топографічними, технічними та описовими характеристиками об'єктів культурної спадщини	2026 рік	150	150		150	150		Місцевий бюджет
за стратегічною ціллю 1			440	440	0	440	440	0	

План заходів на 2026-2027 роки з реалізації
Стратегії розвитку Журавненської селищної територіальної громади до 2027 року
(з перспективою дії до 2034 року)

Завдання	Інструмент реалізації (тип (місцева програма розвитку, проєкт місцевого розвитку, захід) та назва)	Період реалізації	Орієнтовна вартість реалізації, тис. грн						Індикативні джерела фінансування	
			Всього	в тому числі за роками		в тому числі за кошти бюджету громади				
				2026	2027	разом	в тому числі за роками			
				2026	2027	разом	2026	2027		
Стратегічна ціль 2										
Згуртована, безпечна та інклюзивна громада з якісними послугами соціальної сфери та ефективним врядуванням										
2.1.1. Підвищити якість послуг дошкільної освіти	<i>Проєкт 2:</i> Придбання ноутбука та проєктора для Комунального закладу дошкільної освіти "Пролісок" Журавненської селищної ради Львівської області. Придбання ноутбука та проєктора для Комунального закладу дошкільної освіти "Ягідка" Журавненської селищної ради Львівської області.	2026-2027 роки	100	50	50	100	50	50	Місцевий бюджет	
2.1.2. Сприяти розвитку системи шкільної та позашкільної освіти	<i>Проєкт 3:</i> Освітній Хаб «Педагогічна Інновація». Створення системи безперервного професійного розвитку педагогів Журавненської ТГ на основі внутрішнього кадрового потенціалу та існуючої матеріально-технічної бази)	2026 рік	50	50		50	50		Місцевий бюджет	
	<i>Проєкт 4:</i> «Журавно. Хаб: Голос твоєї безпеки та креативу». Створення сучасного шкільного медіа-центру та радіовузла у Журавнівському КЗЗСО школі-ліцеї	2026-2027 роки	115	95	20	100	85	15	Місцевий бюджет, інші джерела	
2.1.3. Забезпечити модернізацію матеріально-технічної бази закладів охорони здоров'я для підвищення доступності та якості послуг медичної допомоги	<i>Програма</i> відшкодування вартості лікарських засобів, виданих за пільговими рецептами на 2026 рік: – забезпечення окремих груп населення громади за певними категоріями захворювань лікарськими засобами; – забезпечення окремих груп населення громади за певними категоріями захворювань виробами медичного призначення та технічними засобами медичного призначення	2026 рік	250	250		250	250		Місцевий бюджет	
	<i>Програма</i> підтримки та розвитку стаціонарного паліативного відділення КНП «Журавнівська міська лікарня» Журавненської селищної ради Львівської області на 2025-2027 роки: – підвищення рівня підготовки медичних працівників з онкології; – організація надання паліативної допомоги в амбулаторних умовах	2026 рік	500	500		500	500		Місцевий бюджет	

План заходів на 2026-2027 роки з реалізації
Стратегії розвитку Журавненської селищної територіальної громади до 2027 року
(з перспективою дії до 2034 року)

Завдання	Інструмент реалізації (тип (місцева програма розвитку, проєкт місцевого розвитку, захід) та назва)	Період реалізації	Орієнтовна вартість реалізації, тис. грн					Індикативні джерела фінансування
			Всього	в тому числі за роками		в тому числі за кошти бюджету громади		
				2026	2027	разом	в тому числі за роками 2026 2027	
<p><i>(продовження)</i></p> <p>2.1.3. Забезпечити модернізацію матеріально-технічної бази закладів охорони здоров'я для підвищення доступності та якості послуг медичної допомоги</p>	<p>Програма розвитку та фінансової підтримки КНП «Журавнівська міська лікарня» Журавненської селищної ради Львівської області на 2025-2026 роки:</p> <ul style="list-style-type: none"> – придбання предметів, матеріалів, обладнання та інвентарю для потреб лікарні; – оплати послуг, в тому числі комунальних послуг та енергоносіїв; оплата послуг оренди енергозберігаючого обладнання; – відшкодування населенню вартості витрат, пов'язаних з відпуском лікарських засобів за рецептами безкоштовно і на пільгових умовах громадянам, які мають право згідно чинного законодавства; – проведення реконструкцій приміщень лікарні 	2026 рік	2 700	2 700		2 700	2 700	Місцевий бюджет
<p>2.1.4. Облаштувати безпечне середовище перебування пацієнтів і персоналу в закладах охорони здоров'я</p>	<p>Проєкт 5: Виготовлення проєктно-кошторисної та технічної документації на монтаж ліфтового обладнання в будівлі КНП «Журавнівська міська лікарня» за адресою вул. Чубинського, буд. 2, селище Журавно</p>	2026 рік	100	100		100	100	Місцевий бюджет
	<p>Проєкт 6: Монтаж ліфтового обладнання в будівлі КНП «Журавнівська міська лікарня» за адресою вул. Чубинського, буд. 2, селище Журавно</p>	2027 рік	1 700		1 700	700	700	Місцевий бюджет, інші джерела

План заходів на 2026-2027 роки з реалізації
Стратегії розвитку Журавненської селищної територіальної громади до 2027 року
(з перспективою дії до 2034 року)

Завдання	Інструмент реалізації (тип (місцева програма розвитку, проєкт місцевого розвитку, захід) та назва)	Період реалізації	Орієнтовна вартість реалізації, тис. грн					Індикативні джерела фінансування	
			Всього	в тому числі за роками		в тому числі за кошти бюджету громади			
				2026	2027	разом	в тому числі за роками		
							2026		2027
2.1.5. Забезпечити підтримку спорту та фізичного виховання	Проєкт 7: Облаштування мультифункціонального спортивного майданчика зі штучним покриттям	2027 рік	1 200		1 200	1 000	1 000	Місцевий бюджет, інші джерела	
	Програма розвитку культури, спорту, молоді та охорони культурної спадщини Журавненської селищної ради на 2026 рік. Завдання в галузі спорту: <ul style="list-style-type: none"> – проведення змагань, підготовка та участь спортсменів громади різних вікових груп у спортивних заходах різних рівнів; – модернізація/капітальний ремонт спортивних споруд; – оновлення спортивного інвентарю, обладнання; – закупівля та монтаж вуличного спортивного обладнання; – облаштування спортивних майданчиків у населених пунктах 	2026 рік	400	400		400	400	Місцевий бюджет	
2.1.6. Сприяти розвитку сфери культури та збереженню культурної спадщини	Програма розвитку культури, спорту, молоді та охорони культурної спадщини Журавненської селищної ради на 2026 рік. Завдання в галузі культури: <ul style="list-style-type: none"> – оновлення технічного стану закладів культури та бібліотек громади; – розвиток інформаційно-комунікаційних технологій; – оновлення фондів бібліотек 	2026 рік	300	300		300	300	Місцевий бюджет	
	Проєкт 8: Простір стійкості: пам'ять, що живе (створення інтерактивних історій пам'яті через qr-коди)	2026 рік	200	200		200	200	Місцевий бюджет	

План заходів на 2026-2027 роки з реалізації
Стратегії розвитку Журавненської селищної територіальної громади до 2027 року
(з перспективою дії до 2034 року)

Завдання	Інструмент реалізації (тип (місцева програма розвитку, проєкт місцевого розвитку, захід) та назва)	Період реалізації	Орієнтовна вартість реалізації, тис. грн						Індикативні джерела фінансування
			Всього	в тому числі за роками		в тому числі за кошти бюджету громади			
				2026	2027	разом	в тому числі за роками		
							2026	2027	
2.2.1. Посилити пожежну та цивільну безпеку громадських будівель громади	Проєкт 9: Облаштування безпечних умов (протипожежний захист) у Журавненському комунальному закладі загальної середньої освіти-ліцеї	2026 рік	2 496,78	2 496,78		249,68	249,68		Місцевий бюджет, державний бюджет
	Програма забезпечення пожежної та техногенної безпеки в закладах освіти Журавненської селищної ради на 2024-2027 роки: <ul style="list-style-type: none"> – проведення Тижнів безпеки життєдіяльності із практичними заняттями на протипожежну тематику з усіма працівниками та учнями (вихованцями) закладів освіти; – утримання в належному стані та поновлення планів евакуації закладів освіти, інформаційних вказівників, наклейок на протипожежну тематику; – організація та проведення шкільних і районних змагань серед команд Дружин юних рятувальників-пожежних (ДЮРП); – організація проведення в закладах загальної середньої освіти конкурсу на кращий дитячий малюнок із протипожежної тематики та про службу порятунку «101»; – виготовлення наочних матеріалів для обладнання в закладах освіти і культури куточків щодо навчання правил безпечної поведінки; – виготовлення і друк інформаційно-просвітницьких матеріалів на протипожежну тематику; – виготовлення та презентація відеоролика соціального характеру на протипожежну тематику в закладах освіти 	2026-2027 роки	1 100	500	600	1 100	500	600	Місцевий бюджет

План заходів на 2026-2027 роки з реалізації
Стратегії розвитку Журавненської селищної територіальної громади до 2027 року
(з перспективою дії до 2034 року)

Завдання	Інструмент реалізації (тип (місцева програма розвитку, проєкт місцевого розвитку, захід) та назва)	Період реалізації	Орієнтовна вартість реалізації, тис. грн					Індикативні джерела фінансування
			Всього	в тому числі за роками		в тому числі за кошти бюджету громади		
				2026	2027	разом	в тому числі за роками 2026 2027	
<p><i>(продовження)</i></p> <p>2.2.1. Посилити пожежну та цивільну безпеку громадських будівель громади</p>	<p><i>Комплексна програма</i> щодо забезпечення цивільного захисту, пожежної та техногенної безпеки медичних закладів КНП «Журавнівська міська лікарня» Журавненської селищної ради Львівської області територіальної громади на 2026-2027 рр.:</p> <ul style="list-style-type: none"> – проведення навчань з питань пожежної безпеки персоналу медичного закладу, який виконує обов'язки, пов'язані із забезпеченням пожежної та техногенної безпеки; – проведення сезонних пожежно-профілактичних заходів; – проведення вогнезахисної обробки дерев'яних конструкцій горючих приміщень; – обладнання приміщення лікарні системами протипожежного захисту (системами пожежної сигналізації та системами оповіщення про пожежу); – технічне обслуговування контурів заземлення і блискавкозахисту та виконання замірів опору заземлення і ізоляції електромережі лікарні; – забезпечення приміщення лікарні первинними засобами пожегогасіння, проведення технічного огляду та перезарядки вогнегасників, укомплектування пожежних щитів необхідним інвентарем 	2026 рік	135	135	135	135	Місцевий бюджет	

План заходів на 2026-2027 роки з реалізації
Стратегії розвитку Журавненської селищної територіальної громади до 2027 року
(з перспективою дії до 2034 року)

Завдання	Інструмент реалізації (тип (місцева програма розвитку, проєкт місцевого розвитку, захід) та назва)	Період реалізації	Орієнтовна вартість реалізації, тис. грн					Індикативні джерела фінансування	
			Всього	в тому числі за роками		в тому числі за кошти бюджету громади			
				2026	2027	разом	в тому числі за роками		
							2026		2027
2.2.2. Забезпечити підготовку населення до дій у разі надзвичайних ситуацій техногенного або природного характеру	Програма розвитку місцевої автоматизованої системи централізованого оповіщення Журавненської селищної ради на 2025-2026 роки: <ul style="list-style-type: none"> – придбання обладнання гучномовного оповіщення (1 шт.); – утримання, технічне обслуговування та модернізація системи оповіщення; – придбання обладнання автоматизованого виклику, технічних засобів оповіщення; – монтаж та пусканалагоджувальні роботи 	2026 рік	100	100		32,32	32,32	Місцевий бюджет, інші джерела	
	Програма використання місцевого матеріального резерву для запобігання і ліквідації наслідків надзвичайних ситуацій техногенного і природного характеру на території Журавненської територіальної громади на 2025-2026 роки: <ul style="list-style-type: none"> – оновлення місцевого матеріального резерву для ліквідації наслідків надзвичайних ситуацій техногенного і природного характеру 	2026 рік	300	300		300	300	Місцевий бюджет	
2.2.3. Посилити громадську безпеку та профілактику злочинності у громаді	Програма охорони громадського порядку та профілактики злочинності на території Журавненської територіальної громади Стрийського району на 2026 рік: <ul style="list-style-type: none"> – здійснення профілактичних заходів з протидії рецидивній злочинності та проведення планової роботи з населенням щодо протидії терористичним загрозам; – покращення матеріально-технічного забезпечення ВП №1 Стрийського районного управління поліції ГУ НП у Львівській області 	2026 рік	400	400		400	400	Місцевий бюджет	
	Програма здійснення ефективних заходів щодо попередження та профілактики скоєння повторних злочинів серед осіб, звільнених з місць позбавлення волі та осіб, засуджених до покарань, не пов'язаних з позбавленням волі, на 2025-2026 роки:	2026 рік	10	10		10	10	Місцевий бюджет	

План заходів на 2026-2027 роки з реалізації
Стратегії розвитку Журавненської селищної територіальної громади до 2027 року
(з перспективою дії до 2034 року)

Завдання	Інструмент реалізації (тип (місцева програма розвитку, проєкт місцевого розвитку, захід) та назва)	Період реалізації	Орієнтовна вартість реалізації, тис. грн						Індикативні джерела фінансування
			Всього	в тому числі за роками		в тому числі за кошти бюджету громади			
				2026	2027	разом	в тому числі за роками 2026 2027		
	<ul style="list-style-type: none"> – допомога засудженим у вирішенні питання працевлаштування, соціальних питань; – проведення інформаційних кампаній та роботи з профілактики скоєння повторних злочинів, забезпечення захисту конституційних прав та свобод людини; – проведення правової та виховної роботи серед засуджених 								
2.2.4. Сприяти соціальній інтеграції та забезпеченню доступності соціальних послуг для вразливих груп населення громади	Програма соціальної підтримки ветеранів війни, учасників бойових дій, членів сімей, родин загиблих, померлих, зниклих безвісти Захисників і Захисниць України внаслідок агресії російської федерації проти України на 2026 рік	2026 рік	3 600,00	3 600,00		3 600,00	3 600,00		Місцевий бюджет
2.2.5. Створити умови для розвитку молодіжної діяльності	<i>Проєкт 10: «Молодь Львівщини 2026»</i>	2026 рік	7	7		7	7		Місцевий бюджет
2.3.1. Посилити інституційну спроможність органів управління громадою	<p><i>Програма</i> інформатизації в Журавненській селищній територіальній громаді на 2025-2027 роки:</p> <ul style="list-style-type: none"> – реконструкція/модернізація ЦНАПу і віддалених робочих місць; – впровадження інформаційних систем і засобів для надання якісних та інклюзивних адміністративних послуг; – забезпечення надання публічних послуг в електронній/цифровій формі; – розвиток технологій е-урядування в органі місцевого самоврядування; – розвиток та підтримка вебсайтів/вебпорталів ОМС; – забезпечення сучасною ІТ-інфраструктурою для інформатизації публічного управління громади; – впровадження інфраструктурних рішень для посилення кіберзахисту та забезпечення 	2026-2027 роки	1 850	1 550	300	1 850	1 550	300	Місцевий бюджет

План заходів на 2026-2027 роки з реалізації
Стратегії розвитку Журавненської селищної територіальної громади до 2027 року
(з перспективою дії до 2034 року)

Завдання	Інструмент реалізації (тип (місцева програма розвитку, проєкт місцевого розвитку, захід) та назва)	Період реалізації	Орієнтовна вартість реалізації, тис. грн						Індикативні джерела фінансування
			Всього	в тому числі за роками		в тому числі за кошти бюджету громади			
				2026	2027	разом	в тому числі за роками		
							2026	2027	
	інформаційної безпеки в органі місцевого самоврядування; – розвиток сфери відкритих даних в громаді; – розвиток цифрових навичок публічних службовців; – популяризація використання національної едьютейнмент платформи «Дія.Освіта»								
2.3.2. Забезпечити покращення доступності та підвищення якості надання і отримання адміністративних послуг	<i>Проєкт 11:</i> Капітальний ремонт приміщень для функціонування Центру надання адміністративних послуг Журавненської селищної ради (II етап) за адресою: пл. Ст. Бандери, 2, смт. Журавно Стрийського району Львівської області. Коригування	2026 рік	50	50		50	50		Місцевий бюджет
	<i>Проєкт 12:</i> Капітальний ремонт приміщень для функціонування Центру надання адміністративних послуг Журавненської селищної ради (II етап) за адресою: пл. Ст. Бандери, 2, смт. Журавно Стрийського району Львівської області	2026 рік	2 850,50	2 850,50		2 850,50	2 850,50		Місцевий бюджет
за стратегічною ціллю 2			20514,3	16644,3	3870,0	16984,5	14319,5	2665,0	
Стратегічна ціль 3 Безпечна, сучасна та інклюзивна інженерна й муніципальна інфраструктура забезпечують належні умови проживання та сталий розвиток громади									
3.1.1. Забезпечити захист від шкідливої дії вод населених пунктів громади, виробничих об'єктів та сільськогосподарських угідь, сприяти створенню безпечних умов життєдіяльності населення	<i>Проєкт 13:</i> Захист села Мельнич від підтоплення паводковими водами р. Свіча на території Журавненської селищної ради Стрийського району Львівської області (ліквідація наслідків надзвичайної ситуації). (Капітальний ремонт)	2026 рік	25 117,9	25 117,9		1 000,0	1 000,0		Місцевий бюджет, обласний бюджет

План заходів на 2026-2027 роки з реалізації
Стратегії розвитку Журавненської селищної територіальної громади до 2027 року
(з перспективою дії до 2034 року)

Завдання	Інструмент реалізації (тип (місцева програма розвитку, проєкт місцевого розвитку, захід) та назва)	Період реалізації	Орієнтовна вартість реалізації, тис. грн						Індикативні джерела фінансування
			Всього	в тому числі за роками		в тому числі за кошти бюджету громади			
				2026	2027	разом	в тому числі за роками		
							2026	2027	
3.1.2. Забезпечити благоустрій населених пунктів громади та створити умови для ефективного функціонування системи управління відходами	<i>Проєкт 14:</i> Благоустрій території на розі вулиць Чубинського та Шептицького з встановленням Меморіалу пам'яті Героїв України в селищі Журавно Стрийського району Львівської області (капітальний ремонт)	2026 рік	1 890,1	1 890,1		1 890,1	1 890,1		Місцевий бюджет
	<i>Проєкт 15:</i> Реконструкція лінії вуличного освітлення в с. Зарічне Журавненської селищної ради Стрийського району Львівської області	2026-2027	1 284,7	30,0	1254,7	1 284,7	30,0	1 254,7	Місцевий бюджет
	<i>Проєкт 16:</i> Реконструкція лінії вуличного освітлення в с. Мельничі Журавненської селищної ради Стрийського району Львівської області	2026-2027	1 422,1	30,0	1392,1	1 422,1	30,0	1 392,1	Місцевий бюджет
	<i>Проєкт 17:</i> Розроблення проєктно-кошторисної документації "Реконструкція лінії вуличного освітлення в населених пунктах Журавненської селищної ради Стрийського району Львівської області"	2027 рік	150,0		150,0	150,0		150,0	Місцевий бюджет
3.2.1. Сприяти відновленню, розвитку та модернізації інфраструктури водопостачання та водовідведення	<i>Проєкт 18:</i> Коригування проєктно-кошторисної документації «Реконструкція центрального водопроводу по вул. Шевченка, вул. Дорошенка, вул. Ярослава Мудрого, вул. Шухевича смт. Журавно Стрийського району Львівської області». Коригування	2027 рік	70,0	70,0		70,0	70,0		Місцевий бюджет
	<i>Проєкт 19:</i> Розроблення проєктно-кошторисної документації «Будівництво очисних споруд з підключенням каналізаційних мереж в селищі Журавно Стрийського району Львівської області»	2027 рік	1 350,0		1350,0	1 350,0		1 350,0	Місцевий бюджет
	<i>Проєкт 20:</i> Реконструкція центрального водопроводу по вул. Дорошенка смт. Журавно Стрийського району Львівської області	2027 рік	846,0	846,0		846,0	846,0		Місцевий бюджет

План заходів на 2026-2027 роки з реалізації
Стратегії розвитку Журавненської селищної територіальної громади до 2027 року
(з перспективою дії до 2034 року)

Завдання	Інструмент реалізації (тип (місцева програма розвитку, проєкт місцевого розвитку, захід) та назва)	Період реалізації	Орієнтовна вартість реалізації, тис. грн						Індикативні джерела фінансування
			Всього	в тому числі за роками		в тому числі за кошти бюджету громади			
				2026	2027	разом	в тому числі за роками 2026 2027		
3.2.2. Розвивати інклюзивну та безбар'єрну інфраструктуру громади	Програма розвитку безбар'єрного простору Журавненської селищної територіальної громади на 2025-2030 роки: облаштування пандусів у бюджетних установах громади	2026 рік	199,2	199,2		199,2	199,2		Місцевий бюджет
3.2.3. Розбудовувати та відновлювати вулично-дорожню інфраструктуру громади	Проєкт 21: Капітальний ремонт вулиці Шевченка в смт Журавно Стрийського району Львівської області	2027 рік	3 708,6		3708,6	3 708,6		3 708,6	Місцевий бюджет
	Проєкт 22: Капітальний ремонт вул. Паламара в смт Журавно Стрийського району Львівської області	2027 рік	2 466,9		2466,9	2 466,9		2 466,9	Місцевий бюджет
	Програма ремонту і утримання автомобільних доріг загального користування місцевого значення та доріг і вулиць комунальної власності Журавненської селищної ради на 2026-2027 роки	2026-2027 рік	8000	3000	5000	8000	3000	5000	Місцевий бюджет
3.2.4. Сприяти підвищенню енергоефективності в громадських будівлях	Програма енергозбереження та енергоефективності в Журавненській територіальній громаді на 2026-2028 роки: – впровадження системи енергоменеджменту в громаді; – модернізація/заміна наявного енергоспоживаючого обладнання; – енергоефективна реновація громадських будівель	2026-2027 роки	37 507,2	3 537,0	33 970,2	37 507,2	3 537,0	33 970,2	Місцевий бюджет
	Проєкт 23: Розроблення проєктно-кошторисної документації на об'єкт «Капітальний ремонт покрівлі адмінбудинку Журавненської селищної ради за адресою: пл.Ст.Бандери,2, селище Журавно Стрийського району Львівської області»	2027 рік	70,0		70,0	70,0		70,0	Місцевий бюджет
	Проєкт 24: Розроблення проєктно-кошторисної документації на об'єкт «Капітальний ремонт фасаду адмінбудинку Журавненської селищної ради за адресою: пл. Ст.Бандери, 2, селище Журавно Стрийського району Львівської області»	2027 рік	70,0		70,0	70,0		70,0	Місцевий бюджет
за стратегічною ціллю 3			84 152,7	34 720,2	49 432,5	60 034,8	10 602,3	49 432,5	
Всього за Планом заходів			105 107,0	51804,5	53302,5	77 459,3	25 361,8	52 097,5	

План заходів на 2026-2027 роки з реалізації
Стратегії розвитку Журавненської селищної територіальної громади до 2027 року
(з перспективою дії до 2034 року)

Аналіз структури фінансування Плану заходів за стратегічними цілями (рис. 3.2) свідчить про суттєву диференціацію обсягів видатків за пріоритетними напрямками розвитку громади.

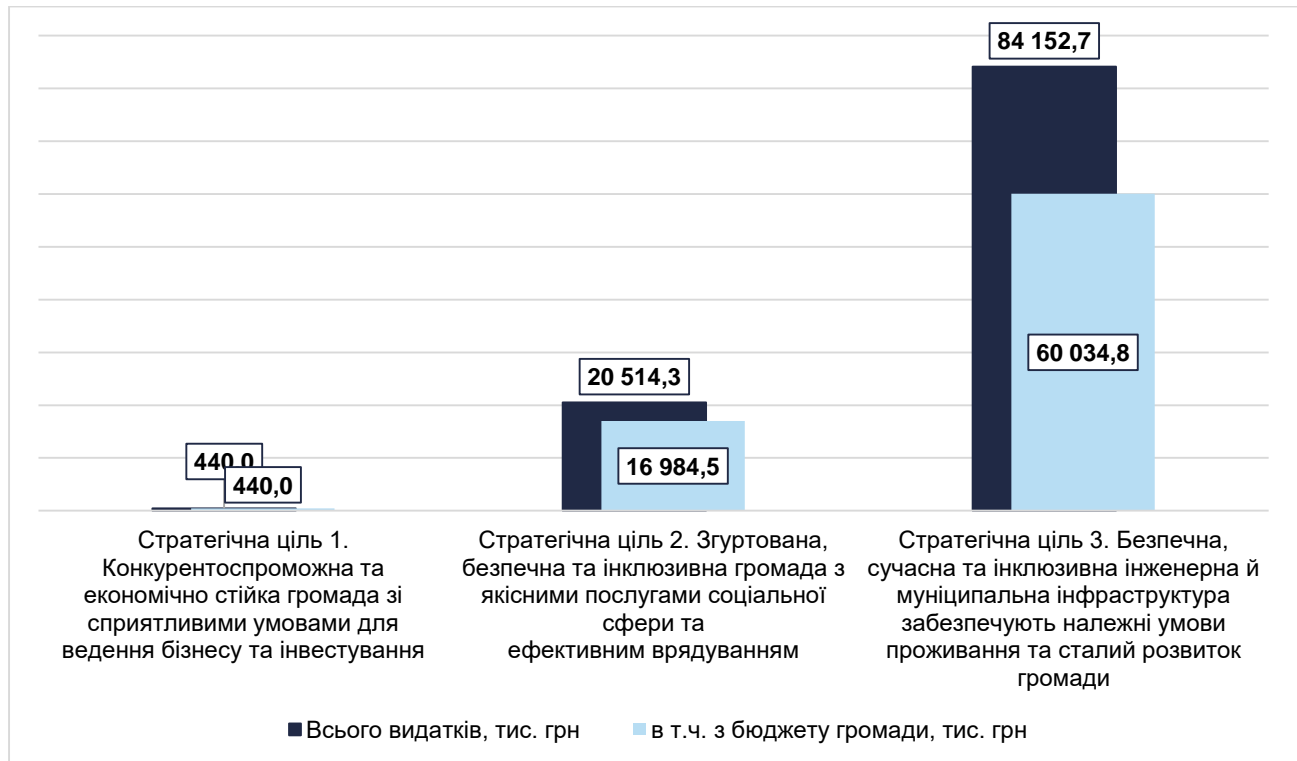


Рисунок 3.2. Розподіл фінансування Плану заходів на 2026-2027 роки з реалізації Стратегії розвитку Журавненської селищної територіальної громади до 2027 року (з перспективою дії до 2034 року) за стратегічними цілями, тис. грн

Найбільший обсяг фінансування передбачено на реалізацію Стратегічної цілі 3 «Безпечна, сучасна та інклюзивна інженерна й муніципальна інфраструктура забезпечують належні умови проживання та сталий розвиток громади» – 84 152,7 тис. грн, у тому числі 60 034,8 тис. грн за рахунок бюджету громади. Такий розподіл зумовлений насамперед необхідністю реалізації масштабних інфраструктурних проєктів, зокрема проведення капітального ремонту в межах заходів із захисту села Мельнич від підтоплення паводковими водами р. Свіча (ліквідація наслідків надзвичайної ситуації), що потребує значних фінансових ресурсів. Крім того, водночас вагому частину видатків становлять заходи з енергозбереження та підвищення енергоефективності у Журавненській громаді, зокрема впровадження системи енергоменеджменту, модернізація та заміна енергоспоживаючого обладнання, а також енергоефективна реновація громадських будівель. Таким чином, структура фінансування відображає пріоритетність безпекових, інженерних та енергоефективних рішень як основи сталого розвитку громади.

На другому місці за обсягом фінансування перебуває Стратегічна ціль 2 «Згуртована, безпечна та інклюзивна громада з якісними послугами соціальної сфери та ефективним врядуванням», на реалізацію якої заплановано 20 514,3 тис. грн, з них 16 984,5 тис. грн – кошти бюджету громади. Це відображає спрямованість ресурсів на підтримку соціальної інфраструктури, системи управління та безпекових компонентів із суттєвою часткою власного фінансування.

Порівняно менший обсяг фінансування передбачено на Стратегічну ціль 1

План заходів на 2026-2027 роки з реалізації
Стратегії розвитку Журавненської селищної територіальної громади до 2027 року
(з перспективою дії до 2034 року)

«Конкурентоспроможна економічно стійка громада зі сприятливими умовами для ведення бізнесу та інвестування» – 440,0 тис. грн, які повністю фінансуються з бюджету громади.

Аналіз розподілу фінансування Плану заходів за оперативними цілями (рис. 3.3) засвідчує концентрацію фінансових ресурсів передусім на інфраструктурних та безпекових напрямках розвитку громади.



Рисунок 3.3. Розподіл фінансування Плану заходів на 2026-2027 роки з реалізації Стратегії розвитку Журавненської селищної територіальної громади до 2027 року (з перспективою дії до 2034 року) за оперативними цілями, тис. грн

Найбільші обсяги фінансування передбачено на реалізацію Стратегічної цілі 3. Зокрема, на реалізацію оперативної цілі 3.2 «Сучасна інклюзивна муніципальна інфраструктура та якісні комунальні послуги забезпечують комфортні умови життєдіяльності населення» заплановано 54 287,9 тис. грн, а на оперативну ціль 3.1 «Заходи інженерного захисту і благоустрою населених пунктів формують безпечне середовище проживання у громаді» – 29 864,8 тис. грн. Сукупно це становить 84 152,7 тис. грн, що підтверджує інфраструктурну спрямованість Плану заходів.

У межах Стратегічної цілі 2 фінансування розподілено більш рівномірно. На оперативну ціль 2.1 передбачено 7 615,0 тис. грн, на ціль 2.2 – 8 148,8 тис. грн, на ціль 2.3 – 4 750,5 тис. грн. Загальний обсяг фінансування за цією стратегічною ціллю становить 20 514,3 тис. грн і спрямований на розвиток соціальних послуг, громадської безпеки та підвищення управлінської спроможності громади.

Найменший обсяг фінансування передбачено на реалізацію Стратегічної цілі 1. На оперативну ціль 1.1 передбачено 440,0 тис. грн. У межах виконання оперативної цілі 1.2 передбачено реалізацію 2 заходів, здійснення яких не потребує фінансування.

РОЗДІЛ 4. МОНІТОРИНГ ТА ОЦІНЮВАННЯ РЕАЛІЗАЦІЇ ПЛАНУ ЗАХОДІВ НА 2026-2027 РОКИ З РЕАЛІЗАЦІЇ СТРАТЕГІЇ РОЗВИТКУ ЖУРАВНЕНСЬКОЇ СЕЛИЩНОЇ ТЕРИТОРІАЛЬНОЇ ГРОМАДИ ДО 2027 РОКУ (З ПЕРСПЕКТИВОЮ ДІЇ ДО 2034 РОКУ)

Для відстеження та аналізу динаміки і структурних змін, що відбуваються у громаді відповідно до визначених у Стратегії стратегічних, оперативних цілей та завдань проводиться моніторинг реалізації Стратегії та Плану заходів. Моніторинг є сукупністю заходів із обліку, збору, аналізу та узагальнення інформації про стан реалізації Стратегії та Плану заходів.

Результати моніторингу є основою для висновків про необхідність внесення змін (актуалізації) Стратегії та Плану заходів.

Моніторинг виконання Плану заходів з реалізації Стратегії здійснюється двічі на рік на основі відстеження виконання визначених показників (індикаторів) результативності впровадження кожного проєкту місцевого розвитку.

Систему показників (індикаторів) для моніторингу реалізації проєктів місцевого розвитку та місцевих програм розвитку, що увійшли до Плану заходів наведено у табл. 4.1.

Звіт про результати проведення моніторингу Плану заходів включає узагальнену таблицю у формі згідно додатку 13 до [Методичних рекомендацій щодо порядку розроблення, затвердження, реалізації, проведення моніторингу та оцінювання реалізації стратегій розвитку територіальних громад](#), затверджених наказом Міністерства розвитку громад та територій України від 21.12.2022 № 265, та висновки у вигляді аналітичної довідки.

Звіти про результати проведення моніторингу Плану заходів за перше півріччя та за рік готує Робоча група з управління реалізацією Стратегії та моніторингу (детальніше див. розділ «Проведення моніторингу, оцінювання реалізації Стратегії та управління ризиками» Стратегії розвитку Журавненської селищної територіальної громади до 2027 року (з перспективою дії до 2034 року)), узагальнення та формування їх тексту здійснює Відділ комунальної інфраструктури, житлово-комунального господарства, інвестицій Журавненської селищної ради. Голова Робочої групи (селищний голова) в термін не пізніше одного місяця після закінчення звітного періоду представляє їх на розгляд сесії відповідної ради. Крім того, звіти оприлюднюються на офіційному веб-сайті селищної ради.

Оцінювання результатів реалізації Плану заходів проводиться після завершення терміну його реалізації на основі даних звітів проведеного моніторингу та є необхідним етапом для отримання інформації про досягнення очікуваних результатів, їх впливу на соціально-економічний розвиток територіальної громади та інформації про зміни, які відбулися. Результати оцінювання є підставою для прийняття управлінських рішень та необхідних коригувань у майбутньому.

Звіт про оцінювання результатів реалізації Плану заходів готує Робоча група, узагальнення та формування їх тексту здійснює Відділ комунальної інфраструктури, житлово-комунального господарства, інвестицій Журавненської селищної ради. Голова Робочої групи (селищний голова) в термін не пізніше трьох місяців після закінчення періоду реалізації Стратегії та Плану заходів представляє їх на розгляд сесії селищної ради. Крім того, звіт про оцінювання результатів реалізації Плану заходів оприлюднюються на офіційному веб-сайті громади та/або у місцевих засобах масової інформації.

План заходів на 2026-2027 роки з реалізації
Стратегії розвитку Журавненської селищної територіальної громади до 2027 року
(з перспективою дії до 2034 року)

Таблиця 4.1. Перелік проєктів місцевого розвитку, заходів та місцевих програм розвитку Плану заходів на 2026-2027 роки з реалізації Стратегії розвитку Журавненської селищної територіальної громади до 2027 року (з перспективою дії до 2034 року)

Завдання Стратегії	Інструмент реалізації (тип)	Орієнтовна назва інструмента реалізації	Період реалізації	Відповідальні виконавці	Індикатори	Цільове значення
1.1.1. Створити умови для підвищення інвестиційної привабливості та ефективного використання земельно-ресурсного потенціалу громади	Проєкт місцевого розвитку	<i>Проєкт 1.</i> Виготовлення проєкту землеустрою щодо встановлення межі території територіальної громади Журавненської селищної ради Стрийського району Львівської області	2026 рік	Відділ з питань земельних ресурсів та кадастру	Затверджено проєкт землеустрою щодо встановлення меж територіальної громади	+
	Місцева програма розвитку	<i>Програма</i> з проведення нормативної грошової оцінки земель населених пунктів селища Журавно та села Новошини Журавненської селищної ради на 2026 рік: – проведення нормативно-грошової оцінки земель населених пунктів Журавно та Новошини	2026 рік	Відділ з питань земельних ресурсів та кадастру	Кількість завершених процедур із нормативної грошової оцінки земель за межами населених пунктів, од. Частка земель громади, охоплених актуалізованою нормативною грошовою оцінкою, %	27 100
1.1.2. Сформувані передумови для розвитку туризму	Проєкт місцевого розвитку	<i>Програма</i> розвитку культури, спорту, молоді та охорони культурної спадщини Журавненської селищної ради на 2026 рік. Завдання в галузі охорони культурної спадщини: – ідентифікація та паспортизація об'єктів культурної спадщини; – формування реєстру об'єктів культурної спадщини громади; – створення бази даних з топографічними, технічними та описовими характеристиками об'єктів культурної спадщини	2026 рік	Відділ освіти, культури, молоді, спорту, туризму та охорони культурної спадщини	Сформовано реєстр об'єктів культурної спадщини громади	+
					Кількість об'єктів культурної спадщини, на які оформлено облікову документацію (паспорти), од.	27
					Частка об'єктів культурної спадщини, для яких сформовано повний пакет топографічних, технічних та описових характеристик, %	100
1.2.1. Створити умови для розвитку інфраструктури зі зберігання, переробки та збуту сільськогосподарської продукції	Захід	<i>Захід 1:</i> Оренда/продаж комунального майна для розвитку підприємництва. Внесення змін/коригування генеральних планів під будівництво та розширення потужностей	2026-2027 роки	Відділ комунальної інфраструктури, житлово-комунального господарства, інвестицій	Кількість об'єктів комунального майна, переданих в оренду або відчужених для здійснення підприємницької діяльності, од.	2

План заходів на 2026-2027 роки з реалізації
Стратегії розвитку Журавненської селищної територіальної громади до 2027 року
(з перспективою дії до 2034 року)

Завдання Стратегії	Інструмент реалізації (тип)	Орієнтовна назва інструмента реалізації	Період реалізації	Відповідальні виконавці	Індикатори	Цільове значення
1.2.2. Сприяти залученню нового бізнесу та розвитку трудового потенціалу жителів громади	Захід	Захід 2: Розроблення програми підтримки підприємництва на території Журавненської територіальної громади	2027 рік	Відділ комунальної інфраструктури, житлово-комунального господарства, інвестицій	Розроблено програму підтримки підприємництва на території Журавненської територіальної громади	+
2.1.1. Підвищити якість послуг дошкільної освіти	Проект місцевого розвитку	Проект 2: Придбання ноутбука та проектора для Комунального закладу дошкільної освіти "Пролісок" Журавненської селищної ради Львівської області. Придбання ноутбука та проектора для Комунального закладу дошкільної освіти "Ягідка" Журавненської селищної ради Львівської області	2026-2027 роки	Відділ освіти, культури, молоді, спорту, туризму та охорони культурної спадщини	Кількість придбаних одиниць комп'ютерної техніки для Комунального закладу дошкільної освіти «Пролісок», од.	1
					Кількість придбаних одиниць мультимедійної техніки для Комунального закладу дошкільної освіти «Пролісок», од.	1
					Кількість придбаних одиниць комп'ютерної техніки для Комунального закладу дошкільної освіти «Ягідка», од.	1
					Кількість придбаних одиниць мультимедійної техніки для Комунального закладу дошкільної освіти «Ягідка», од.	1
2.1.2. Сприяти розвитку системи шкільної та позашкільної освіти	Проект місцевого розвитку	Проект 3: Освітній Хаб «Педагогічна Інновація». Створення системи безперервного професійного розвитку педагогів Журавненської ТГ на основі внутрішнього кадрового потенціалу та існуючої матеріально-технічної бази	2026 рік	Відділ освіти, культури, молоді, спорту, туризму та охорони культурної спадщини	Створено та запущено в діяльність Освітній Хаб	+
					Кількість розроблених унікальних тренінгових модулів, од.	щонайменше 15 од.
					Частка педагогічних працівників, охоплених заходами професійного розвитку, % від загальної кількості педагогів громади	90%
	Проект місцевого розвитку	Проект 4: «Журавно. Хаб: Голос твоєї безпеки та креативу». Створення сучасного шкільного медіа-центру та радіовузла у Журавнівському КЗЗСО школі-ліцеї	2026-2027 роки	Відділ освіти, культури, молоді, спорту, туризму та охорони культурної спадщини	Облаштовано шкільний медіа-центр і радіовузол	+
					Кількість учнів, залучених до діяльності медіа-центру, осіб	щонайменше 5 осіб

План заходів на 2026-2027 роки з реалізації
Стратегії розвитку Журавненської селищної територіальної громади до 2027 року
(з перспективою дії до 2034 року)

Завдання Стратегії	Інструмент реалізації (тип)	Орієнтовна назва інструмента реалізації	Період реалізації	Відповідальні виконавці	Індикатори	Цільове значення
2.1.3. Забезпечити модернізацію матеріально-технічної бази закладів охорони здоров'я для підвищення доступності та якості послуг медичної допомоги	Місцева програма розвитку	<i>Програма</i> відшкодування вартості лікарських засобів, виданих за пільговими рецептами на 2026 рік: <ul style="list-style-type: none"> – забезпечення окремих груп населення громади за певними категоріями захворювань лікарськими засобами; – забезпечення окремих груп населення громади за певними категоріями захворювань виробами медичного призначення та технічними засобами медичного призначення 	2026 рік	КНП «Журавнівська міська лікарня»	Кількість осіб, які отримали лікарські засоби за пільговими рецептами, осіб	щонайменше 15 осіб
					Кількість осіб, забезпечених виробами медичного призначення, осіб	щонайменше 48 осіб
					Кількість виданих виробів медичного та технічного призначення, од.	щонайменше 100 од.
	Місцева програма розвитку	<i>Програма</i> підтримки та розвитку стаціонарного паліативного відділення КНП «Журавнівська міська лікарня» Журавненської селищної ради Львівської області на 2025-2027 роки: <ul style="list-style-type: none"> – підвищення рівня підготовки медичних працівників з онкології; – організація надання паліативної допомоги в амбулаторних умовах 	2026 рік	КНП «Журавнівська міська лікарня»	Кількість медичних працівників, які пройшли навчання / підвищення кваліфікації з онкології, осіб	щонайменше 1 особа
					Кількість проведених навчальних заходів для медичних працівників, од.	щонайменше 5 од.
					Кількість пацієнтів, які отримали паліативну допомогу в амбулаторних умовах, осіб	щонайменше 40 осіб
	Місцева програма розвитку	<i>Програма</i> розвитку та фінансової підтримки КНП «Журавнівська міська лікарня» Журавненської селищної ради Львівської області на 2025-2026 роки: <ul style="list-style-type: none"> – придбання предметів, матеріалів, обладнання та інвентарю для потреб лікарні; – оплати послуг, в тому числі комунальних послуг та енергоносіїв; оплата послуг оренди енергозберігаючого обладнання; – відшкодування населенню вартості витрат, пов'язаних з відпуском лікарських засобів за рецептами безкоштовно і на пільгових умовах громадянам, які мають право згідно чинного законодавства; – проведення реконструкцій приміщень лікарні 	2026 рік	КНП «Журавнівська міська лікарня»	Кількість придбаних одиниць медичного обладнання та інвентарю, од.	щонайменше 2 од.
					Обсяг коштів, спрямованих на відшкодування вартості лікарських засобів, тис. грн.	щонайменше 3 420 тис. грн
					Площа реконструйованих приміщень КНП «Журавнівська міська лікарня», м ²	щонайменше 50 м ²
2.1.4. Облаштувати безпечно середовище перебування	Проєкт місцевого розвитку	<i>Проєкт 5:</i> Виготовлення проєктно-кошторисної та технічної документації на монтаж ліфтового обладнання в будівлі КНП «Журавнівська міська лікарня» за адресою вул. Чубинського, буд. 2, селище Журавно	2026 рік	КНП «Журавнівська міська лікарня»	Розроблено проєктно-кошторисну документацію на монтаж ліфтового обладнання в будівлі КНП «Журавнівська міська лікарня»	+

План заходів на 2026-2027 роки з реалізації
Стратегії розвитку Журавненської селищної територіальної громади до 2027 року
(з перспективою дії до 2034 року)

Завдання Стратегії	Інструмент реалізації (тип)	Орієнтовна назва інструмента реалізації	Період реалізації	Відповідальні виконавці	Індикатори	Цільове значення
пацієнтів і персоналу в закладах охорони здоров'я	Проєкт місцевого розвитку	<i>Проєкт 6:</i> Монтаж ліфтового обладнання в будівлі КНП «Журавнівська міська лікарня» за адресою вул. Чубинського, буд. 2, селище Журавно	2027 рік		Введено в експлуатацію ліфтове обладнання в будівлі КНП «Журавнівська міська лікарня»	+
2.1.5. Забезпечити підтримку спорту та фізичного виховання	Проєкт місцевого розвитку	<i>Проєкт 7:</i> Облаштування мультифункціонального спортивного майданчика зі штучним покриттям	2027 рік	Відділ освіти, культури, молоді, спорту, туризму та охорони культурної спадщини	Введено в експлуатацію мультифункціональний спортивний майданчик	+
	Місцева програма розвитку	<i>Програма</i> розвитку культури, спорту, молоді та охорони культурної спадщини Журавненської селищної ради на 2026 рік. Завдання в галузі спорту: – проведення змагань, підготовка та участь спортсменів громади різних вікових груп у спортивних заходах різних рівнів; – модернізація/капітальний ремонт спортивних споруд; – оновлення спортивного інвентарю, обладнання; – закупівля та монтаж вуличного спортивного обладнання; – облаштування спортивних майданчиків у населених пунктах	2026 рік	Відділ освіти, культури, молоді, спорту, туризму та охорони культурної спадщини	Кількість проведених спортивних заходів у громаді, од.	7
					Кількість відремontованих / модернізованих спортивних об'єктів, од.	2
2.1.6. Сприяти розвитку сфери культури та збереженню культурної спадщини	Місцева програма розвитку	<i>Програма</i> розвитку культури, спорту, молоді та охорони культурної спадщини Журавненської селищної ради на 2026 рік. Завдання в галузі культури: – оновлення технічного стану закладів культури та бібліотек громади; – розвиток інформаційно-комунікаційних технологій; – оновлення фондів бібліотек	2026 рік	Відділ освіти, культури, молоді, спорту, туризму та охорони культурної спадщини	Кількість закладів культури та бібліотек, у яких проведено ремонтні/модернізаційні роботи, од.	2
					Частка оновленого бібліотечного фонду у загальному обсязі фондів, %	50
	Проєкт місцевого розвитку	<i>Проєкт 8:</i> Простір стійкості: пам'ять, що живе (створення інтерактивних історій пам'яті через qr-коди)	2026 рік	Відділ освіти, культури, молоді, спорту, туризму та охорони культурної спадщини	Кількість підготовлених цифрових історій / інформаційних матеріалів, од.	щонайменше 47 од.
2.2.1. Посилити пожежну та цивільну безпеку громадських	Проєкт місцевого розвитку	<i>Проєкт 9:</i> Облаштування безпечних умов (протипожежний захист) у Журавненському комунальному закладі загальної середньої освіти-лицей	2026 рік	Відділ освіти, культури, молоді, спорту, туризму та охорони культурної спадщини	Кількість встановленого / оновленого протипожежного обладнання, од.	1

План заходів на 2026-2027 роки з реалізації
Стратегії розвитку Журавненської селищної територіальної громади до 2027 року
(з перспективою дії до 2034 року)

Завдання Стратегії	Інструмент реалізації (тип)	Орієнтовна назва інструмента реалізації	Період реалізації	Відповідальні виконавці	Індикатори	Цільове значення
будівель громади	Місцева програма розвитку	<p><i>Програма</i> забезпечення пожежної та техногенної безпеки в закладах освіти Журавненської селищної ради на 2024-2027 роки:</p> <ul style="list-style-type: none"> – проведення Тижнів безпеки життєдіяльності із практичними заняттями на протипожежну тематику з усіма працівниками та учнями (вихованцями) закладів освіти; – утримання в належному стані та поновлення планів евакуації закладів освіти, інформаційних вказівників, наклеюк на протипожежну тематику; – організація та проведення шкільних і районних змагань серед команд Дружин юних рятувальників-пожежних (ДЮРП); – організація проведення в закладах загальної середньої освіти конкурсу на кращий дитячий малюнок із протипожежної тематики та про службу порятунку «101»; – виготовлення наочних матеріалів для обладнання в закладах освіти і культури куточків щодо навчання правил безпечної поведінки; – виготовлення і друк інформаційно-просвітницьких матеріалів на протипожежну тематику; – виготовлення та презентація відеоролика соціального характеру на протипожежну тематику в закладах освіти 	2026-2027 роки	Відділ освіти, культури, молоді, спорту, туризму та охорони культурної спадщини	Кількість учнів та працівників, охоплених практичними заняттями з пожежної безпеки, осіб	400
					Кількість закладів, забезпечених актуальними планами евакуації, інформаційними вказівниками тощо, од.	9
					Кількість виготовлених інформаційно-просвітницьких матеріалів, од.	150
	Місцева програма розвитку	<p><i>Комплексна програма</i> щодо забезпечення цивільного захисту, пожежної та техногенної безпеки медичних закладів КНП «Журавнівська міська лікарня» Журавненської селищної ради Львівської області територіальної громади на 2026-2027 рр.:</p> <ul style="list-style-type: none"> – проведення навчань з питань пожежної безпеки персоналу медичного закладу, який виконує обов'язки, пов'язані із забезпеченням пожежної та техногенної безпеки; – проведення сезонних пожежно-профілактичних заходів; – проведення вогнезахисної обробки дерев'яних конструкцій горищних приміщень; – обладнання приміщення лікарні системами протипожежного захисту (системами пожежної сигналізації та системами оповіщення про пожежу); – технічне обслуговування контурів заземлення і блискавкозахисту та виконання замірів опору заземлення і ізоляції електромережі лікарні; – забезпечення приміщення лікарні первинними засобами пожежогасіння, проведення технічного огляду та перезарядки вогнегасників, укомплектування пожежних щитів необхідним інвентарем 	2026 рік	КНП «Журавнівська міська лікарня»	Кількість проведених навчальних заходів (тренінгів, інструктажів) з питань пожежної та техногенної безпеки, од.	1
					Проведено технічне обслуговування контурів заземлення та блискавкозахисту	+
					Частка приміщень лікарні, забезпечених первинними засобами пожежогасіння, %	100

План заходів на 2026-2027 роки з реалізації
Стратегії розвитку Журавненської селищної територіальної громади до 2027 року
(з перспективою дії до 2034 року)

Завдання Стратегії	Інструмент реалізації (тип)	Орієнтовна назва інструмента реалізації	Період реалізації	Відповідальні виконавці	Індикатори	Цільове значення
2.2.2. Забезпечити підготовку населення до дій у разі надзвичайних ситуацій техногенного або природного характеру	Місцева програма розвитку	<i>Програма</i> розвитку місцевої автоматизованої системи централізованого оповіщення Журавненської селищної ради на 2025-2026 роки: <ul style="list-style-type: none"> – придбання обладнання гучномовного оповіщення (1 шт.); – утримання, технічне обслуговування та модернізація системи оповіщення; – придбання обладнання автоматизованого виклику, технічних засобів оповіщення; – монтаж та пусконаладжувальні роботи 	2026 рік	Відділ комунальної інфраструктури, житлово-комунального господарства, інвестицій	Кількість придбаних одиниць обладнання гучномовного оповіщення, од.	1
	Місцева програма розвитку	<i>Програма</i> використання місцевого матеріального резерву для запобігання і ліквідації наслідків надзвичайних ситуацій техногенного і природного характеру на території Журавненської територіальної громади на 2025-2026 роки: <ul style="list-style-type: none"> – оновлення місцевого матеріального резерву для ліквідації наслідків надзвичайних ситуацій техногенного і природного характеру 	2026 рік	Відділ комунальної інфраструктури, житлово-комунального господарства, інвестицій	Частка населених пунктів громади, охоплених системою централізованого оповіщення, %	65
	Місцева програма розвитку	<i>Програма</i> використання місцевого матеріального резерву для запобігання і ліквідації наслідків надзвичайних ситуацій техногенного і природного характеру	2026 рік	Відділ комунальної інфраструктури, житлово-комунального господарства, інвестицій	Частка матеріального резерву, оновленого відповідно до встановленої номенклатури, %	25
2.2.3. Посилити громадську безпеку та профілактику злочинності у громаді	Місцева програма розвитку	<i>Програма</i> охорони громадського порядку та профілактики злочинності на території Журавненської територіальної громади Стрийського району на 2026 рік: <ul style="list-style-type: none"> – здійснення профілактичних заходів з протидії рецидивній злочинності та проведення планової роботи з населенням щодо протидії терористичним загрозам; – покращення матеріально-технічного забезпечення ВП №1 Стрийського районного управління поліції ГУ НП у Львівській області 	2026 рік	Відділ з питань юридичного забезпечення та комунікацій	Кількість проведених профілактичних заходів із протидії злочинності та терористичним загрозам, од.	1
	Місцева програма розвитку	<i>Програма</i> здійснення ефективних заходів щодо попередження та профілактики скоєння повторних злочинів серед осіб, звільнених з місць позбавлення волі та осіб, засуджених до покарань, не пов'язаних з позбавленням волі, на 2025-2026 роки: <ul style="list-style-type: none"> – допомога засудженим у вирішенні питання працевлаштування, соціальних питань; – проведення інформаційних кампаній та роботи з профілактики скоєння повторних злочинів, забезпечення захисту конституційних прав та свобод людини; – проведення правової та виховної роботи серед засуджених 	2026 рік	КУ «Центр надання соціальних послуг» Журавненської селищної ради	Обсяг коштів, спрямованих на підтримку матеріально-технічного забезпечення правоохоронних органів, тис. грн	328,97
	Місцева програма розвитку	<i>Програма</i> здійснення ефективних заходів щодо попередження та профілактики скоєння повторних злочинів серед осіб, звільнених з місць позбавлення волі та осіб, засуджених до покарань, не пов'язаних з позбавленням волі, на 2025-2026 роки: <ul style="list-style-type: none"> – допомога засудженим у вирішенні питання працевлаштування, соціальних питань; – проведення інформаційних кампаній та роботи з профілактики скоєння повторних злочинів, забезпечення захисту конституційних прав та свобод людини; – проведення правової та виховної роботи серед засуджених 	2026 рік	КУ «Центр надання соціальних послуг» Журавненської селищної ради	Кількість осіб із числа цільової групи, які отримали соціальний супровід (у т.ч. працевлаштовані за сприяння програми), осіб	1
					Кількість проведених індивідуальних або групових консультацій правового та виховного спрямування, од.	1
2.2.4. Сприяти соціальній інтеграції та забезпеченню доступності	Місцева програма розвитку	<i>Програма</i> соціальної підтримки ветеранів війни, учасників бойових дій, членів сімей, родин загиблих, померлих, зниклих безвісти Захисників і Захисниць України внаслідок агресії російської федерації проти України на 2026 рік	2026 рік	Провідний спеціаліст з питань соціального захисту населення; секретар селищної ради; КУ «Центр	Кількість осіб із числа цільової групи, які отримали соціальну підтримку в межах програми, осіб	щонайменше 350 осіб

План заходів на 2026-2027 роки з реалізації
Стратегії розвитку Журавненської селищної територіальної громади до 2027 року
(з перспективою дії до 2034 року)

Завдання Стратегії	Інструмент реалізації (тип)	Орієнтовна назва інструмента реалізації	Період реалізації	Відповідальні виконавці	Індикатори	Цільове значення
соціальних послуг для вразливих груп населення громади				надання соціальних послуг Журавненської селищної ради»	Обсяг коштів, спрямованих на реалізацію заходів програми, тис. грн	3 600,0
2.2.5. Створити умови для розвитку молодіжної діяльності	Проєкт місцевого розвитку	<i>Проєкт 10: «Молодь Львівщини 2026»</i>	2026 рік	Відділ освіти, культури, молоді, спорту, туризму та охорони культурної спадщини	Кількість представників інклюзивної молоді громади, які взяли участь у навчально-ознайомчому візиті у межах проєкту, осіб	щонайменше 5 осіб
2.3.1. Посилити інституційну спроможність органів управління громадою	Місцева програма розвитку	<p><i>Програма інформатизації в Журавненській селищній територіальній громаді на 2025-2027 роки:</i></p> <ul style="list-style-type: none"> – реконструкція/модернізація ЦНАПу і віддалених робочих місць; – впровадження інформаційних систем і засобів для надання якісних та інклюзивних адміністративних послуг; – забезпечення надання публічних послуг в електронній/цифровій формі; – розвиток технологій е-урядування в органі місцевого самоврядування; – розвиток та підтримка вебсайтів/вебпорталів ОМС; – забезпечення сучасною ІТ-інфраструктурою для інформатизації публічного управління громади; – впровадження інфраструктурних рішень для посилення кіберзахисту та забезпечення інформаційної безпеки в органі місцевого самоврядування; – розвиток сфери відкритих даних в громаді; – розвиток цифрових навичок публічних службовців; – популяризація використання національної едьютейнмент платформи «Дія.Освіта» 	2026-2027 роки	Відділ документообігу, інформаційної роботи та зв'язків з громадськістю	Частка робочих місць ЦНАПу (у т.ч. віддалених робочих місць), забезпечених сучасною комп'ютерною технікою та програмним забезпеченням, %	100
					Рівень забезпеченості структурних підрозділів ОМС сучасною ІТ-інфраструктурою, %	80
					Кількість службовців ОМС, які підвищили цифрові компетентності (у т.ч. через платформу «Дія.Освіта»), осіб	65

План заходів на 2026-2027 роки з реалізації
Стратегії розвитку Журавненської селищної територіальної громади до 2027 року
(з перспективою дії до 2034 року)

Завдання Стратегії	Інструмент реалізації (тип)	Орієнтовна назва інструмента реалізації	Період реалізації	Відповідальні виконавці	Індикатори	Цільове значення
2.3.2. Забезпечити покращення доступності та підвищення якості надання і отримання адміністративних послуг	Проект місцевого розвитку	<i>Проект 11:</i> Капітальний ремонт приміщень для функціонування Центру надання адміністративних послуг Журавненської селищної ради (II етап) за адресою: пл. Ст. Бандери, 2, смт. Журавно Стрийського району Львівської області. Коригування	2026 рік	Відділ комунальної інфраструктури, житлово-комунального господарства, інвестицій	Здійснено коригування проектно-кошторисної документацію на об'єкт «Капітальний ремонт приміщень для функціонування Центру надання адміністративних послуг Журавненської селищної ради (II етап) за адресою: пл. Ст. Бандери, 2, смт. Журавно Стрийського району Львівської області»	+
	Проект місцевого розвитку	<i>Проект 12:</i> Капітальний ремонт приміщень для функціонування Центру надання адміністративних послуг Журавненської селищної ради (II етап) за адресою: пл. Ст. Бандери, 2, смт. Журавно Стрийського району Львівської області	2026 рік	Відділ комунальної інфраструктури, житлово-комунального господарства, інвестицій	Площа відремонтованих та модернізованих приміщень ЦНАПу, м ²	129,22 м ²
3.1.1. Забезпечити захист від шкідливої дії вод населених пунктів громади, виробничих об'єктів та сільськогосподарських угідь, сприяти створенню безпечних умов життєдіяльності населення	Проект місцевого розвитку	<i>Проект 13:</i> Захист села Мельнич від підтоплення паводковими водами р. Свіча на території Журавненської селищної ради Стрийського району Львівської області (ліквідація наслідків надзвичайної ситуації). (Капітальний ремонт)	2026 рік	Відділ комунальної інфраструктури, житлово-комунального господарства, інвестицій	Протяжність відрегульованого русла річки Свіча, км	щонайменше 1,3 км
					Протяжність відремонтованого та укріпленого берега річки Свіча, км	щонайменше 0,2 км
3.1.2. Забезпечити благоустрій населених пунктів громади та створити умови для ефективного функціонування системи управління відходами	Проект місцевого розвитку	<i>Проект 14:</i> Благоустрій території на розі вулиць Чубинського та Шептицького з встановленням Меморіалу пам'яті Героїв України в селищі Журавно Стрийського району Львівської області (капітальний ремонт)	2026 рік	Відділ комунальної інфраструктури, житлово-комунального господарства, інвестицій	Площа території, на якій виконано благоустрій (облаштовано пішохідні доріжки і тротуар, змонтовано освітлення, влаштовано поручні тощо), м ²	497
					Встановлено Меморіал пам'яті Героїв України в селищі Журавно	+
	Проект місцевого розвитку	<i>Проект 15:</i> Реконструкція лінії вуличного освітлення в с. Зарічне Журавненської селищної ради Стрийського району Львівської області	2026-2027 роки	Відділ комунальної інфраструктури, житлово-комунального господарства, інвестицій	Протяжність реконструйованої лінії вуличного освітлення в с. Зарічне, км	6,175 км
Проект місцевого розвитку	<i>Проект 16:</i> Реконструкція лінії вуличного освітлення в с. Мельничі Журавненської селищної ради Стрийського району Львівської області	2026-2027 роки	Відділ комунальної інфраструктури, житлово-комунального	Протяжність реконструйованої лінії вуличного освітлення в с. Мельничі, км	4,731 км	

План заходів на 2026-2027 роки з реалізації
Стратегії розвитку Журавненської селищної територіальної громади до 2027 року
(з перспективою дії до 2034 року)

Завдання Стратегії	Інструмент реалізації (тип)	Орієнтовна назва інструмента реалізації	Період реалізації	Відповідальні виконавці	Індикатори	Цільове значення
				господарства, інвестицій		
	Проект місцевого розвитку	<i>Проект 17:</i> Розроблення проектно-кошторисної документації «Реконструкція лінії вуличного освітлення в населених пунктах Журавненської селищної ради Стрийського району Львівської області»	2027 рік	Відділ комунальної інфраструктури, житлово-комунального господарства, інвестицій	Розроблено проектно-кошторисну документацію «Реконструкція лінії вуличного освітлення в населених пунктах Журавненської селищної ради Стрийського району Львівської області»	+
3.2.1. Сприяти відновленню, розвитку та модернізації інфраструктури водопостачання та водовідведення	Проект місцевого розвитку	<i>Проект 18:</i> Коригування проектно-кошторисної документації «Реконструкція центрального водопроводу по вул. Шевченка, вул. Дорошенка, вул. Ярослава Мудрого, вул. Шухевича смт. Журавно Стрийського району Львівської області». Коригування	2027 рік	Відділ комунальної інфраструктури, житлово-комунального господарства, інвестицій	Здійснено коригування проектно-кошторисної документації «Реконструкція центрального водопроводу по вул. Шевченка, вул. Дорошенка, вул. Ярослава Мудрого, вул. Шухевича смт. Журавно Стрийського району Львівської області»	+
	Проект місцевого розвитку	<i>Проект 19:</i> Розроблення проектно-кошторисної документації «Будівництво очисних споруд з підключенням каналізаційних мереж в селищі Журавно Стрийського району Львівської області»	2027 рік	Відділ комунальної інфраструктури, житлово-комунального господарства, інвестицій	Розроблено проектно-кошторисну документацію на будівництво очисних споруд	+
	Проект місцевого розвитку	<i>Проект 20:</i> Реконструкція центрального водопроводу по вул. Дорошенка смт. Журавно Стрийського району Львівської області	2027 рік	Відділ комунальної інфраструктури, житлово-комунального господарства, інвестицій	Протяжність реконструйованої ділянки водопровідної мережі, км	1,482
					Кількість домогосподарств, забезпечених покращеним водопостачанням, од.	185
3.2.2. Розвивати інклюзивну та безбар'єрну інфраструктуру громади	Місцева програма розвитку	<i>Програма</i> розвитку безбар'єрного простору Журавненської селищної територіальної громади на 2025-2030 роки: облаштування пандусів у бюджетних установах громади	2026 рік	Відділ комунальної інфраструктури, житлово-комунального господарства, інвестицій	Частка бюджетних установ громади, забезпечених безбар'єрним доступом, %	40
3.2.3. Розбудовувати та відновлювати вулично-дорожню інфраструктуру громади	Проект місцевого розвитку	<i>Проект 21:</i> Капітальний ремонт вулиці Шевченка в смт Журавно Стрийського району Львівської області	2027 рік	Відділ комунальної інфраструктури, житлово-комунального господарства, інвестицій	Протяжність відремонтованої проїзної частини та примикань, м	398,5
					Площа відремонтованих/влаштованих тротуарів, м ²	598
		<i>Проект 22:</i> Капітальний ремонт вул. Паламара в смт Журавно Стрийського району Львівської області	2027 рік	Відділ комунальної інфраструктури,	Протяжність відремонтованої проїзної частини та примикань, м	240

План заходів на 2026-2027 роки з реалізації
Стратегії розвитку Журавненської селищної територіальної громади до 2027 року
(з перспективою дії до 2034 року)

Завдання Стратегії	Інструмент реалізації (тип)	Орієнтовна назва інструмента реалізації	Період реалізації	Відповідальні виконавці	Індикатори	Цільове значення
	Проект місцевого розвитку			житлово-комунального господарства, інвестицій	Площа відремontованих/влаштованих тротуарів, м ²	485
	Місцева програма розвитку	<i>Програма</i> ремонту і утримання автомобільних доріг загального користування місцевого значення та доріг і вулиць комунальної власності Журавненської селищної ради на 2026-2027 роки	2026-2027 рік	Відділ комунальної інфраструктури, житлово-комунального господарства, інвестицій	Протяжність відремontованих автомобільних доріг, км	25
					Кількість облаштованих елементів дорожньої інфраструктури (знаки, розмітка, водовідведення тощо), од.	20
					Протяжність облаштованих або відремontованих тротуарів, км	3,0
3.2.4. Сприяти підвищенню енергоефективності в громадських будівлях	Місцева програма розвитку	<i>Програма</i> енергозбереження та енергоефективності в Журавненській територіальній громаді на 2026-2028 роки: – впровадження системи енергоменеджменту в громаді; – модернізація/заміна наявного енергоспоживачого обладнання; – енергоефективна реновація громадських будівель	2026-2027 роки	Відділ комунальної інфраструктури, житлово-комунального господарства, інвестицій	Частка бюджетних установ, охоплених системою енергомоніторингу, %	50
					Кількість громадських будівель, у яких проведено енергоефективну реновацію, од.	2
					Зменшено споживання енергоресурсів у модернізованих об'єктах, %	10
	Проект місцевого розвитку	<i>Проект 23:</i> Розроблення проектно-кошторисної документації на об'єкт «Капітальний ремонт покрівлі адмінбудинку Журавненської селищної ради за адресою: пл. Ст.Бандери,2, селище Журавно Стрийського району Львівської області»	2026 рік	Відділ комунальної інфраструктури, житлово-комунального господарства, інвестицій	Розроблено проектно-кошторисну документацію на об'єкт «Капітальний ремонт покрівлі адмінбудинку Журавненської селищної ради за адресою: пл.Ст.Бандери,2, селище Журавно Стрийського району Львівської області»	+
	Проект місцевого розвитку	<i>Проект 24:</i> Розроблення проектно-кошторисної документації на об'єкт «Капітальний ремонт фасаду адмінбудинку Журавненської селищної ради за адресою: пл. Ст.Бандери, 2, селище Журавно Стрийського району Львівської області»	2026 рік	Відділ комунальної інфраструктури, житлово-комунального господарства, інвестицій	Розроблено проектно-кошторисну документацію на об'єкт «Капітальний ремонт фасаду адмінбудинку Журавненської селищної ради за адресою: пл. Ст.Бандери, 2, селище Журавно Стрийського району Львівської області»	+