

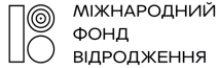


# **ЗВІТ ПРО СТРАТЕГІЧНУ ЕКОЛОГІЧНУ ОЦІНКУ**

**Стратегії розвитку Журавненської селищної територіальної громади до 2027 року (з перспективою дії до 2034 року) та Плану заходів на 2026-2027 роки з реалізації Стратегії розвитку Журавненської селищної територіальної громади до 2027 року (з перспективою дії до 2034 року)**

**Звіт про стратегічну екологічну оцінку  
Стратегії розвитку Журавненської селищної територіальної громади до 2027 року  
(з перспективою дії до 2034 року) та Плану заходів на 2026-2027 роки з реалізації  
Стратегії розвитку Журавненської селищної територіальної громади до 2027 року  
(з перспективою дії до 2034 року)**

---



МІЖНАРОДНИЙ  
ФОНД  
ВІДРОДЖЕННЯ



Співфінансується  
Європейським Союзом



РЕ:ФОРМ  
ЦЕНТР АНАЛІТИКИ ТА ДОСЛІДЖЕНЬ

Звіт про стратегічну екологічну оцінку Стратегії розвитку Журавненської селищної територіальної громади до 2027 року (з перспективою дії до 2034 року) та Плану заходів на 2026-2027 роки з реалізації Стратегії розвитку Журавненської селищної територіальної громади до 2027 року (з перспективою дії до 2034 року) розроблений Журавненською селищною радою у співпраці з Громадською організацією «Центр аналітики та досліджень «Ре:Форм»» в межах проекту «Інтеграція європейських цінностей у стратегічне планування розвитку українських громад: від стратегій – до змін, від цінностей – до результатів» за підтримки Міжнародного фонду «Відродження» та Європейського Союзу. Матеріал представляє позицію авторів і не обов'язково відображає позицію Міжнародного фонду «Відродження» та Європейського Союзу.

**Міжнародний фонд «Відродження»** – одна з найбільших благодійних фундацій в Україні, що з 1990-го року допомагає розвивати в Україні відкрите суспільство на основі демократичних цінностей. За час своєї діяльності Фонд підтримав близько 20 тисяч проектів на суму понад 350 мільйонів доларів США.

Сайт: [www.irf.ua](http://www.irf.ua)

Facebook: [www.fb.com/irf.ukraine](https://www.facebook.com/irf.ukraine)

**Звіт про стратегічну екологічну оцінку  
Стратегії розвитку Журавненської селищної територіальної громади до 2027 року  
(з перспективою дії до 2034 року) та Плану заходів на 2026-2027 роки з реалізації  
Стратегії розвитку Журавненської селищної територіальної громади до 2027 року  
(з перспективою дії до 2034 року)**

---

**Зміст**

1. Зміст та основні цілі Стратегії розвитку Журавненської селищної територіальної громади до 2027 року (з перспективою дії до 2034 року) та Плану заходів на 2026-2027 роки з реалізації стратегії розвитку Журавненської селищної територіальної громади до 2027 року (з перспективою дії до 2034 року), їх зв'язок з іншими документами державного планування.....	4
2. Характеристика поточного стану довкілля, у тому числі здоров'я населення, та прогнози зміни цього стану, якщо документ державного планування не буде затверджено.....	16
3. Характеристика стану довкілля, умов життєдіяльності населення та стану його здоров'я на територіях, які ймовірно зазнають впливу .....	44
4. Екологічні проблеми, у тому числі ризики впливу на здоров'я населення, які стосуються документа державного планування, зокрема щодо територій з природоохоронним статусом .	46
5. Зобов'язання у сфері охорони довкілля, у тому числі пов'язані із запобіганням негативному впливу на здоров'я населення, встановлені на міжнародному, державному та інших рівнях, що стосуються документа державного планування, а також шляхи врахування таких зобов'язань під час підготовки документа державного планування .....	51
6. Опис наслідків для довкілля, у тому числі для здоров'я населення, у тому числі вторинних, кумулятивних, синергічних, коротко-, середньо- та довгострокових (1, 3-5 та 10-15 років відповідно, а за необхідності – 50-100 років), постійних і тимчасових, позитивних і негативних наслідків.....	61
7. Заходи, що передбачається вжити для запобігання, зменшення та пом'якшення негативних наслідків виконання документа державного планування.....	65
8. Обґрунтування вибору виправданих альтернатив, що розглядалися, опис способу, в який здійснювалася стратегічна екологічна оцінка, у тому числі будь-які ускладнення .....	67
9. Заходи, передбачені для здійснення моніторингу наслідків виконання документа державного планування для довкілля, у тому числі для здоров'я населення .....	71
10. Опис імовірних транскордонних наслідків для довкілля, у тому числі для здоров'я населення.....	75
11. Резюме інформації нетехнічного характеру, розраховане на широку аудиторію .....	76

**Звіт про стратегічну екологічну оцінку  
Стратегії розвитку Журавненської селищної територіальної громади до 2027 року  
(з перспективою дії до 2034 року) та Плану заходів на 2026-2027 роки з реалізації  
Стратегії розвитку Журавненської селищної територіальної громади до 2027 року  
(з перспективою дії до 2034 року)**

**1. ЗМІСТ ТА ОСНОВНІ ЦІЛІ СТРАТЕГІЇ РОЗВИТКУ ЖУРАВНЕНСЬКОЇ СЕЛИЩНОЇ ТЕРИТОРІАЛЬНОЇ ГРОМАДИ ДО 2027 РОКУ (З ПЕРСПЕКТИВОЮ ДІЇ ДО 2034 РОКУ) ТА ПЛАНУ ЗАХОДІВ НА 2026-2027 РОКИ З РЕАЛІЗАЦІЇ СТРАТЕГІЇ РОЗВИТКУ ЖУРАВНЕНСЬКОЇ СЕЛИЩНОЇ ТЕРИТОРІАЛЬНОЇ ГРОМАДИ ДО 2027 РОКУ (З ПЕРСПЕКТИВОЮ ДІЇ ДО 2034 РОКУ), ЇХ ЗВ'ЯЗОК З ІНШИМИ ДОКУМЕНТАМИ ДЕРЖАВНОГО ПЛАНУВАННЯ**

Стратегічна екологічна оцінка охоплює аналіз ймовірного впливу на стан довкілля, умови життєдіяльності та здоров'я населення Журавненської селищної територіальної громади Стрийського району Львівської області за умови реалізації Стратегії розвитку Журавненської селищної територіальної громади до 2027 року (з перспективою дії до 2034 року) та Плану заходів на 2026-2027 роки з реалізації Стратегії розвитку Журавненської селищної територіальної громади до 2027 року (з перспективою дії до 2034 року) (далі – Стратегії та Плану заходів). Відтак об'єктом аналізу є визначені у Стратегії та Плані заходів стратегічні, оперативні цілі та завдання (таблиця 1.1).

**Таблиця 1.1. Структура стратегічних, оперативних цілей та завдань, визначених у Стратегії розвитку Журавненської селищної територіальної громади до 2027 року (з перспективою дії до 2034 року) та Плані заходів на 2026-2027 роки з реалізації Стратегії розвитку Журавненської селищної територіальної громади до 2027 року (з перспективою дії до 2034 року)**

<b>Стратегічна ціль 1</b>	
<b>Конкурентоспроможна та економічно стійка громада зі сприятливими умовами для ведення бізнесу та інвестування</b>	
<i>Оперативні цілі</i>	<i>Завдання</i>
<b>1.1. Відкрита і приваблива для інвестицій громада</b>	1.1.1. Створити умови для підвищення інвестиційної привабливості та ефективного використання земельно-ресурсного потенціалу громади
	1.1.2. Сформувати передумови для розвитку туризму
<b>1.2. Підприємництво та аграрний сектор формують основу економічної активності та конкурентоспроможності громади</b>	1.2.1. Створити умови для розвитку інфраструктури зі зберігання, переробки та збуту сільськогосподарської продукції
	1.2.2. Сприяти залученню нового бізнесу та розвитку трудового потенціалу жителів громади
<b>Стратегічна ціль 2</b>	
<b>Згуртована, безпечна та інклюзивна громада з якісними послугами соціальної сфери та ефективним врядуванням</b>	
<b>2.1. Доступні освітні, медичні, культурні та спортивні послуги сприяють підвищенню якості життя та розвитку людського потенціалу громади</b>	2.1.1. Підвищити якість послуг дошкільної освіти
	2.1.2. Сприяти розвитку системи шкільної та позашкільної освіти
	2.1.3. Забезпечити модернізацію матеріально-технічної бази закладів охорони здоров'я для підвищення доступності та якості послуг медичної допомоги
	2.1.4. Облаштувати безпечне середовище перебування пацієнтів і персоналу в закладах охорони здоров'я
	2.1.5. Забезпечити підтримку спорту та фізичного виховання
	2.1.6. Сприяти розвитку сфери культури та збереженню культурної спадщини
<b>2.2. Розвинена система громадської безпеки, соціальної підтримки та молодіжна діяльність забезпечують соціальну згуртованість і захищеність мешканців громади</b>	2.2.1. Посилити пожежну та цивільну безпеку громадських будівель громади
	2.2.2. Забезпечити підготовку населення до дій у разі надзвичайних ситуацій техногенного або природного характеру
	2.2.3. Посилити громадську безпеку та профілактику злочинності у громаді

**Звіт про стратегічну екологічну оцінку  
Стратегії розвитку Журавненської селищної територіальної громади до 2027 року  
(з перспективою дії до 2034 року) та Плану заходів на 2026-2027 роки з реалізації  
Стратегії розвитку Журавненської селищної територіальної громади до 2027 року  
(з перспективою дії до 2034 року)**

	2.2.4. Сприяти соціальній інтеграції та забезпеченню доступності соціальних послуг для вразливих груп населення громади
	2.2.5. Створити умови для розвитку молодіжної діяльності
<b>2.3. Посилена управлінська спроможність та якісні адміністративні послуги забезпечують доступність сервісів і ефективно врядування в громаді</b>	2.3.1. Посилити інституційну спроможність органів управління громадою
	2.3.2. Забезпечити покращення доступності та підвищення якості надання і отримання адміністративних послуг
<b>Стратегічна ціль 3</b>	
<b>Безпечна, сучасна та інклюзивна інженерна й муніципальна інфраструктура забезпечують належні умови проживання та сталий розвиток громади</b>	
<b>3.1. Заходи інженерного захисту і благоустрій населених пунктів формують безпечне середовище проживання у громаді</b>	3.1.1. Забезпечити захист від шкідливої дії вод населених пунктів громади, виробничих об'єктів та сільськогосподарських угідь, сприяти створенню безпечних умов життєдіяльності населення
	3.1.2. Забезпечити благоустрій населених пунктів громади та створити умови для ефективного функціонування системи управління відходами
<b>3.2. Сучасна інклюзивна муніципальна інфраструктура та якісні комунальні послуги забезпечують комфортні умови життєдіяльності населення</b>	3.2.1. Сприяти відновленню, розвитку та модернізації інфраструктури водопостачання та водовідведення
	3.2.2. Розвивати інклюзивну та безбар'єрну інфраструктуру громади
	3.2.3. Розбудовувати та відновлювати вулично-дорожню інфраструктуру громади
	3.2.4. Сприяти підвищенню енергоефективності громадських будівель

Відповідно Закону України [«Про основні засади \(стратегію\) державної екологічної політики України на період до 2030 року»](#) стратегічними цілями державної екологічної політики України є:

Ціль 1: Формування в суспільстві екологічних цінностей і засад сталого споживання та виробництва.

Ціль 2: Забезпечення сталого розвитку природно-ресурсного потенціалу України.

Ціль 3: Забезпечення інтеграції екологічної політики у процес прийняття рішень щодо соціально-економічного розвитку України.

Ціль 4: Зниження екологічних ризиків з метою мінімізації їх впливу на екосистеми, соціально-економічний розвиток та здоров'я населення.

Ціль 5: Удосконалення та розвиток державної системи природоохоронного управління.

Аналіз відповідності цілей Стратегії розвитку Журавненської селищної територіальної громади до 2027 року (з перспективою дії до 2034 року) та Плану заходів на 2026-2027 роки з реалізації Стратегії розвитку Журавненської селищної територіальної громади до 2027 року (з перспективою дії до 2034 року) стратегічним цілям **державної екологічної політики**, визначеним Законом України «Про основні засади (стратегію) державної екологічної політики України на період до 2030 року» (далі – стратегічні цілі державної екологічної політики), представлено у таблиці 1.2.

Стратегічна ціль 1 «Конкурентоспроможна та економічно стійка громада зі сприятливими умовами для ведення бізнесу та інвестування» спрямована на формування відкритого інвестиційного середовища та посилення економічної бази громади. Її реалізація передбачає створення умов для підвищення інвестиційної привабливості та ефективного використання земельно-ресурсного потенціалу громади, формування передумов для розвитку туризму, підтримку підприємництва та аграрного сектору, розвиток інфраструктури зі зберігання, переробки та збуту сільськогосподарської продукції, а також сприяння залученню нового

**Звіт про стратегічну екологічну оцінку**  
**Стратегії розвитку Журавненської селищної територіальної громади до 2027 року**  
**(з перспективою дії до 2034 року) та Плану заходів на 2026-2027 роки з реалізації**  
**Стратегії розвитку Журавненської селищної територіальної громади до 2027 року**  
**(з перспективою дії до 2034 року)**

бізнесу і розвитку трудового потенціалу жителів громади. У контексті державної екологічної політики ця стратегічна ціль частково узгоджується з екологічними пріоритетами через стимулювання раціонального використання ресурсного потенціалу та впровадження більш сталих виробничих практик.

**Таблиця 1.2. Аналіз відповідності цілей Стратегії розвитку Журавненської селищної територіальної громади до 2027 року (з перспективою дії до 2034 року) та Плану заходів на 2026-2027 роки з реалізації Стратегії розвитку Журавненської селищної територіальної громади до 2027 року (з перспективою дії до 2034 року) стратегічним цілям державної екологічної політики, визначеним Законом України «Про основні засади (стратегію) державної екологічної політики України на період до 2030 року»**

№ з/п	Стратегічні цілі державної екологічної політики	Стратегічні цілі Стратегії та Плану заходів		
		1. Конкуренто-спроможна та економічно стійка громада зі сприятливими умовами для ведення бізнесу та інвестування	2. Згуртована, безпечна та інклюзивна громада з якісними послугами соціальної сфери та ефективним врядуванням	3. Безпечна, сучасна та інклюзивна інженерна й муніципальна інфраструктура забезпечують належні умови проживання та сталий розвиток громади
1	Формування в суспільстві екологічних цінностей і засад сталого споживання та виробництва	+	+	++
2	Забезпечення сталого розвитку природно-ресурсного потенціалу України	++	+	++
3	Забезпечення інтеграції екологічної політики у процес прийняття рішень щодо соціально-економічного розвитку України	+	+	++
4	Зниження екологічних ризиків з метою мінімізації їх впливу на екосистеми, соціально-економічний розвиток та здоров'я населення	+	+	++
5	Удосконалення та розвиток державної системи природоохоронного управління	0	0	+

Для оцінювання відповідності цілей використовувалася п'ятибальна шкала:

- ++ цілі Стратегії та Плану заходів узгоджені зі стратегічними цілями державної екологічної політики;
- + цілі Стратегії та Плану заходів та стратегічні цілі державної екологічної політики опосередковано узгоджуються на рівні оперативних цілей та завдань;
- 0 цілі Стратегії та Плану заходів та стратегічні цілі державної екологічної політики нейтральні одні до одних;
- цілі Стратегії та Плану заходів та стратегічні цілі державної екологічної політики не узгоджуються, але можуть бути узгоджені. В рамках наступного планування потрібні спеціальні заходи, спрямовані на узгодження цілей Стратегії та Плану заходів і стратегічних цілей державної екологічної політики;
- цілі Стратегії та Плану заходів та стратегічні цілі державної екологічної політики принципово суперечать одні одним. Необхідні термінові заходи, спрямовані на уточнення цілей Стратегії та Плану заходів.

**Звіт про стратегічну екологічну оцінку**  
**Стратегії розвитку Журавненської селищної територіальної громади до 2027 року**  
**(з перспективою дії до 2034 року) та Плану заходів на 2026-2027 роки з реалізації**  
**Стратегії розвитку Журавненської селищної територіальної громади до 2027 року**  
**(з перспективою дії до 2034 року)**

---

Стратегічна ціль 2 «Згуртована, безпечна та інклюзивна громада з якісними послугами соціальної сфери та ефективним врядуванням» орієнтована на підвищення якості та доступності освітніх, медичних, культурних і спортивних послуг, модернізацію матеріально-технічної бази закладів соціальної сфери, формування безпечного середовища у громадських будівлях, розвиток громадської безпеки, соціальної підтримки та молодіжної діяльності, а також посилення інституційної спроможності органів управління та покращення якості адміністративних послуг. Ця стратегічна ціль узгоджується з державними екологічними пріоритетами у частині формування екологічно відповідальної поведінки, підвищення безпеки життєдіяльності населення та інтеграції принципів сталого розвитку в управлінські процеси. Опосередковано вона також сприяє зниженню екологічних ризиків через створення безпечного і комфортного середовища проживання.

Стратегічна ціль 3 «Безпечна, сучасна та інклюзивна інженерна й муніципальна інфраструктура забезпечують належні умови проживання та сталий розвиток громади» передбачає реалізацію заходів інженерного захисту від шкідливої дії вод, благоустрій населених пунктів, розвиток систем управління відходами, модернізацію та відновлення інфраструктури водопостачання і водовідведення, розбудову та відновлення вулично-дорожньої інфраструктури, розвиток безбар'єрного середовища, а також підвищення енергоефективності громадських будівель. У частині інженерного захисту та модернізації комунальної інфраструктури ця ціль безпосередньо спрямована на підвищення екологічної та кліматичної стійкості території. Вона повною мірою відповідає стратегічним орієнтирам державної екологічної політики щодо зменшення екологічних ризиків, раціонального використання природних ресурсів, розвитку систем екологічного управління та підвищення рівня екологічної безпеки.

Система стратегічного планування в Україні базується на координації процесів стратегічного планування на центральному, регіональному та місцевому рівнях. Оновлена [Державна стратегія регіонального розвитку на 2021-2027 роки](#) є основним планувальним документом для реалізації секторальних стратегій розвитку, координації державної політики у різних сферах, досягнення ефективності використання державних ресурсів у територіальних громадах та регіонах в інтересах людини, єдності держави, сталого розвитку історичних населених місць та збереження традиційного характеру історичного середовища, збереження навколишнього природного середовища та сталого використання природних ресурсів для нинішнього та майбутніх поколінь українців.

При розробленні Стратегії та Плану заходів враховані ключові аспекти оновленої Державної стратегії регіонального розвитку на 2021-2027 роки (таблиця 1.3).

Стратегічна ціль 1 «Конкурентоспроможна та економічно стійка громада зі сприятливими умовами для ведення бізнесу та інвестування» безпосередньо узгоджується зі стратегічною ціллю II ДСРР «Підвищення рівня конкурентоспроможності регіонів», зокрема з оперативними цілями 2.1 «Інфраструктура, стійка до безпекових, соціальних та економічних викликів» та 2.2 «Сильна, спроможна та конкурентоспроможна регіональна економіка». Реалізація завдань щодо формування інвестиційно привабливого середовища, ефективного використання земельно-ресурсного потенціалу, розвитку підприємництва й аграрного сектору, створення умов для переробки та збуту сільськогосподарської продукції, а також залучення нового бізнесу та розвитку трудового потенціалу відповідає державним пріоритетам стимулювання економічного зростання та посилення регіональної конкурентоспроможності. Частково ця ціль також співвідноситься зі стратегічною ціллю I ДСРР у частині інтегрованого розвитку територій та врахування інтересів майбутніх поколінь.

**Звіт про стратегічну екологічну оцінку  
Стратегії розвитку Журавненської селищної територіальної громади до 2027 року  
(з перспективою дії до 2034 року) та Плану заходів на 2026-2027 роки з реалізації Стратегії розвитку Журавненської  
селищної територіальної громади до 2027 року  
(з перспективою дії до 2034 року)**

**Таблиця 1.3. Аналіз відповідності стратегічних та оперативних цілей Стратегії розвитку Журавненської селищної територіальної громади до 2027 року (з перспективою дії до 2034 року) та Плану заходів на 2026-2027 роки з реалізації Стратегії розвитку Журавненської селищної територіальної громади до 2027 року (з перспективою дії до 2034 року) Державній стратегії регіонального розвитку на 2021-2027 роки**

Стратегічні та оперативні цілі Державної стратегії регіонального розвитку на 2021-2027 роки		Стратегічні та оперативні цілі Стратегії розвитку Журавненської селищної територіальної громади на період до 2027 року (з перспективою дії до 2034 року)						
		I. Конкуренто-спроможна та економічно стійка громада зі сприятливими умовами для ведення бізнесу та інвестування		II. Згуртована, безпечна та інклюзивна громада з якісними послугами соціальної сфери та ефективним врядуванням		III. Безпечна, сучасна та інклюзивна інженерна й муніципальна інфраструктура забезпечують належні умови проживання та сталий розвиток громади		
		1.1. Відкрита і приваблива для інвестицій громада	1.2. Підприємництво та аграрний сектор формують основу економічної активності та конкурентоспроможності громади	2.1. Доступні освітні, медичні, культурні та спортивні послуги сприяють підвищенню якості життя та розвитку людського потенціалу громади	2.2. Розвинена система громадської безпеки, соціальної підтримки та молодіжна діяльність забезпечують соціальну згуртованість і захищеність мешканців громади	2.3. Посилена управлінська спроможність та якісні адміністративні послуги забезпечують доступність сервісів і ефективне врядування в громаді	3.1. Заходи інженерного захисту і благоустрою населених пунктів формують безпечне середовище проживання у громаді	3.2. Сучасна інклюзивна муніципальна інфраструктура та якісні комуніальні послуги забезпечують комфортні умови життєдіяльності населення
I. Формування згуртованої держави в соціальному, гуманітарному, економічному, кліматичному, екологічному, безпековому та просторовому вимірах	1.1. Забезпечення інтегрованого розвитку територій з урахуванням інтересів майбутніх поколінь	+			+		+	+
	1.2. Задоволення потреби населення у якісних адміністративних і публічних послугах			++	++	++		
	1.3. Соціальний захист ветеранів війни та їх сімей, внутрішньо переміщених осіб та інших вразливих груп населення			++	+			
II. Підвищення рівня конкуренто-спроможності регіонів	2.1. Інфраструктура, стійка до безпекових, соціальних та економічних викликів			+	+		++	++
	2.2. Сильна, спроможна та конкурентоспроможна регіональна економіка	++	++			+	+	+
III. Розбудова ефективного багаторівневого врядування	3.1. Розвиток інституційної спроможності органів публічної влади з урахування кращих практик ЄС					++		
	3.2. Розвиток різних форм співробітництва та ефективне управління публічними інвестиціями	+	+			++		

\*у клітинках ступінь зв'язку окремих цілей відмічається як ++ (сильний зв'язок) або + (опосередкований зв'язок)

**Звіт про стратегічну екологічну оцінку  
Стратегії розвитку Журавненської селищної територіальної громади до 2027 року  
(з перспективою дії до 2034 року) та Плану заходів на 2026-2027 роки з реалізації  
Стратегії розвитку Журавненської селищної територіальної громади до 2027 року  
(з перспективою дії до 2034 року)**

---

Стратегічна ціль 2 «Згуртована, безпечна та інклюзивна громада з якісними послугами соціальної сфери та ефективним врядуванням» має системний зв'язок насамперед зі стратегічною ціллю I ДСРР «Формування згуртованої держави в соціальному, гуманітарному, економічному, кліматичному, екологічному, безпековому та просторовому вимірах». Завдання щодо підвищення якості дошкільної та шкільної освіти, модернізації закладів охорони здоров'я, розвитку культури і спорту, посилення громадської безпеки, соціальної підтримки вразливих груп населення та розвитку молодіжної діяльності відповідають державним орієнтирам інтегрованого розвитку територій та зміцнення соціальної згуртованості. Водночас ця стратегічна ціль узгоджується і зі стратегічною ціллю III ДСРР «Розбудова ефективного багаторівневого врядування» через завдання з посилення інституційної спроможності органів місцевого самоврядування, розвитку адміністративних послуг, цифровізації управлінських процесів та підвищення прозорості публічного управління.

Стратегічна ціль 3 «Безпечна, сучасна та інклюзивна інженерна й муніципальна інфраструктура забезпечують належні умови проживання та сталий розвиток громади» прямо кореспондується зі стратегічною ціллю II ДСРР, зокрема з оперативною ціллю 2.1 щодо розвитку інфраструктури, стійкої до безпекових, соціальних та економічних викликів. Реалізація заходів із захисту від шкідливої дії вод, розвитку водопостачання та водовідведення, розбудови вулично-дорожньої інфраструктури, підвищення енергоефективності громадських будівель, формування безбар'єрного простору та благоустрою населених пунктів безпосередньо відповідає завданням державної політики з формування безпечного та комфортного середовища проживання. Крім того, ця ціль частково узгоджується зі стратегічною ціллю I ДСРР у частині забезпечення просторової збалансованості та підвищення якості життя населення.

Реалізація Стратегії розвитку Журавненської селищної територіальної громади на період до 2027 року (з перспективою дії до 2034 року) сприятиме виконанню положень Стратегії розвитку Львівської області на період до 2027 року (таблиця 1.4).

Аналіз свідчить, що стратегічні та оперативні цілі Стратегії розвитку громади та Плану заходів узгоджуються з пріоритетами Стратегії розвитку Львівської області на період до 2027 року. Зокрема:

- взаємозв'язок із стратегічною ціллю I «Безпека та збереження демографічного потенціалу нації в умовах війни та повоєнної відбудови». Стратегічна ціль 2 громади («Згуртована, безпечна та інклюзивна громада з якісними послугами соціальної сфери та ефективним врядуванням») має чітку кореляцію із завданнями області щодо розвитку невідкладної та спеціалізованої медицини, реабілітації, фізичного та духовного відновлення, розвитку людського потенціалу та формування інклюзивного суспільства. Заходи громади з модернізації медичних закладів, підтримки ветеранів, розвитку соціальних послуг, безбар'єрного середовища та громадської безпеки безпосередньо відповідають обласним пріоритетам у сфері збереження людського капіталу та соціальної стійкості. Окремі заходи інженерного захисту (стратегічна ціль 3) також співвідносяться з підвищенням безпекової спроможності територій;
- взаємозв'язок із стратегічною ціллю II «Підвищення конкурентоспроможності регіону в умовах євроінтеграції». Стратегічна ціль 1 громади безпосередньо кореспондується з обласними завданнями щодо розвитку підприємництва, смарт-спеціалізації, модернізації виробничої інфраструктури, підготовки кадрів та комплексного просторового планування. Оперативні цілі 1.1 та 1.2 узгоджуються із завданнями області щодо формування сильної конкурентоспроможної економіки, модернізації логістичної та виробничої інфраструктури, а також підвищення інституційної готовності до стандартів ЄС.

**Звіт про стратегічну екологічну оцінку  
Стратегії розвитку Журавненської селищної територіальної громади до 2027 року  
(з перспективою дії до 2034 року) та Плану заходів на 2026-2027 роки з реалізації Стратегії розвитку Журавненської  
селищної територіальної громади до 2027 року  
(з перспективою дії до 2034 року)**

**Таблиця 1.4. Аналіз відповідності стратегічних та оперативних цілей Стратегії розвитку Журавненської селищної територіальної громади до 2027 року (з перспективою дії до 2034 року) та Плану заходів на 2026-2027 роки з реалізації Стратегії розвитку Журавненської селищної територіальної громади до 2027 року (з перспективою дії до 2034 року) Стратегії розвитку Львівської області на період до 2027 року**

Стратегічні та оперативні цілі Стратегії розвитку Львівської області на період до 2027 року		Стратегічні та оперативні цілі Стратегії розвитку Журавненської селищної територіальної громади на період до 2027 року (з перспективою дії до 2034 року)						
		I. Конкуренто-спроможна та економічно стійка громада зі сприятливими умовами для ведення бізнесу та інвестування		II. Згуртована, безпечна та інклюзивна громада з якісними послугами соціальної сфери та ефективним врядуванням			III. Безпечна, сучасна та інклюзивна інженерна й муніципальна інфраструктура забезпечують належні умови проживання та сталий розвиток громади	
		1.1. Відкрита і приваблива для інвестицій громада	1.2. Підприємництво та аграрний сектор формують основу економічної активності та конкурентоспроможності громади	2.1. Доступні освітні, медичні, культурні та спортивні послуги сприяють підвищенню якості життя та розвитку людського потенціалу громади	2.2. Розвинена система громадської безпеки, соціальної підтримки та молодіжна діяльність забезпечують соціальну згуртованість і захищеність мешканців громади	2.3. Посилена управлінська спроможність та якісні адміністративні послуги забезпечують доступність сервісів і ефективне врядування	3.1. Заходи інженерного захисту і благоустрій населених пунктів формують безпечне середовище проживання у громаді	3.2. Сучасна інклюзивна муніципальна інфраструктура та якісні комунальні послуги забезпечують комфортні умови життєдіяльності населення
<b>I. Безпека та збереження демографічного потенціалу нації в умовах війни та повосенної відбудови</b>	1.1. Підтримка обороноздатності держави та сектору безпеки				++			
	1.2. Розвиток невідкладної та високоспеціалізованої медицини			++				
	1.3. Реабілітація, оздоровлення, фізичне та духовне відновлення			++				+
	1.4. Розвиток освітнього та духовного потенціалу нації			++				
	1.5. Інклюзивне суспільство			++	+	+	+	++
<b>II. Підвищення конкурентоспроможності регіону в умовах євроінтеграції</b>	2.1. Розвиток смарт-спеціалізації регіону	++	++					
	2.2. Розвиток підприємництва та інвестиційної привабливості регіону	++	++			+		
	2.3. Модернізація дорожньо-транспортної, прикордонної, логістичної, виробничої, цифрової та критичної інфраструктури				+		++	++

**Звіт про стратегічну екологічну оцінку  
Стратегії розвитку Журавненської селищної територіальної громади до 2027 року  
(з перспективою дії до 2034 року) та Плану заходів на 2026-2027 роки з реалізації Стратегії розвитку Журавненської  
селищної територіальної громади до 2027 року  
(з перспективою дії до 2034 року)**

Стратегічні та оперативні цілі Стратегії розвитку Львівської області на період до 2027 року		Стратегічні та оперативні цілі Стратегії розвитку Журавненської селищної територіальної громади на період до 2027 року (з перспективою дії до 2034 року)						
		I. Конкуренто-спроможна та економічно стійка громада зі сприятливими умовами для ведення бізнесу та інвестування		II. Згуртована, безпечна та інклюзивна громада з якісними послугами соціальної сфери та ефективним врядуванням			III. Безпечна, сучасна та інклюзивна інженерна й муніципальна інфраструктура забезпечують належні умови проживання та сталий розвиток громади	
		1.1. Відкрита і приваблива для інвестицій громада	1.2. Підприємництво та аграрний сектор формують основу економічної активності та конкурентоспроможності громади	2.1. Доступні освітні, медичні, культурні та спортивні послуги сприяють підвищенню якості життя та розвитку людського потенціалу громади	2.2. Розвинена система громадської безпеки, соціальної підтримки та молодіжна діяльність забезпечують соціальну згуртованість і захищеність мешканців громади	2.3. Посилена управлінська спроможність та якісні адміністративні послуги забезпечують доступність сервісів і ефективне врядування	3.1. Заходи інженерного захисту і благоустрій населених пунктів формують безпечне середовище проживання у громаді	3.2. Сучасна інклюзивна муніципальна інфраструктура та якісні комунальні послуги забезпечують комфортні умови життєдіяльності населення
	2.4. Підготовка кадрів у відповідності до актуальних потреб ринку праці			++		++		
	2.5. Комплексне просторове планування та ефективне управління територіями	++				+		
III. Охорона довкілля та зелений перехід	3.1. Енергетична безпека та самодостатність регіону			+			+	++
	3.2. Запобігання забрудненню водних ресурсів та атмосферного повітря						++	
	3.3. Налагодження системи поводження з відходами та формування екологічної свідомості населення						++	
	3.4. Збереження біорізноманіття та розвиток природоохоронних територій						++	
	3.5. Зменшення негативного впливу вуглеводобування та теплової генерації на довкілля							

\*у клітинках ступінь зв'язку окремих цілей відмічається як ++ (сильний зв'язок) або + (опосередкований зв'язок)

**Звіт про стратегічну екологічну оцінку  
Стратегії розвитку Журавненської селищної територіальної громади до 2027 року  
(з перспективою дії до 2034 року) та Плану заходів на 2026-2027 роки з реалізації  
Стратегії розвитку Журавненської селищної територіальної громади до 2027 року  
(з перспективою дії до 2034 року)**

---

Крім того, заходи в межах стратегічної цілі 3 громади щодо модернізації водної, дорожньої та комунальної інфраструктури співвідносяться із завданнями області з оновлення транспортної, прикордонної та виробничої інфраструктури;

- взаємозв'язок із стратегічною ціллю III «Охорона довкілля та зелений перехід». Стратегічна ціль 3 громади має прямий зв'язок із завданнями області щодо енергетичної безпеки та самодостатності регіону, запобігання забрудненню водних ресурсів і атмосферного повітря, розвитку систем поводження з відходами та зменшення негативного впливу на довкілля. Заходи громади з підвищення енергоефективності громадських будівель, розвитку водопостачання та водовідведення, інженерного захисту від підтоплень, благоустрою та управління відходами безпосередньо відповідають обласному курсу на «зелений перехід» та підвищення екологічної стійкості територій.

Таким чином, стратегічні та оперативні цілі Стратегії розвитку громади є системно інтегрованими у пріоритети Стратегії розвитку Львівської області до 2027 року. Узгодженість простежується як у частині безпеки та збереження людського потенціалу, так і у напрямі підвищення конкурентоспроможності та реалізації екологічних пріоритетів. Це забезпечує цілісність планувальної вертикалі «громада – область» та підвищує результативність реалізації регіональної політики розвитку.

Зважаючи на потребу збереження довкілля та запобігання негативному впливу на здоров'я населення, для Стратегії та Плану заходів важливим є врахування положень документів державного планування, що стосуються **підвищення енергоефективності, розвитку системи управління відходами, збереження біорізноманіття, адаптації до змін клімату та поліпшення якості життя населення**. Такими документами, зокрема, є:

1. Стратегія екологічної безпеки та адаптації до зміни клімату на період до 2030 року.
2. Стратегія формування та реалізації державної політики у сфері зміни клімату на період до 2035 року, а також операційний план заходів з реалізації у 2024-2026 роках Стратегії формування та реалізації державної політики у сфері зміни клімату на період до 2035 року.
3. Національний план управління відходами до 2033 року.

Аналіз відповідності цілей Стратегії та Плану заходів стратегічним цілям [Стратегії екологічної безпеки та адаптації до зміни клімату на період до 2030 року](#) (далі – стратегічні цілі Стратегії екологічної безпеки), представлено в таблиці 1.5.

Стратегічна ціль 1, спрямована на формування конкурентоспроможної та економічно стійкої громади, має переважно опосередкований зв'язок із завданнями екологічної стратегії. Вона частково кореспондується із цілями щодо забезпечення раціонального використання природних ресурсів та посилення адаптаційної спроможності соціально-економічних систем до змін клімату. Розвиток підприємництва, аграрного сектору та інвестиційної привабливості формує підґрунтя для впровадження ресурсоефективних технологій та екологічно відповідальних виробничих практик, проте прямий екологічний ефект цієї цілі є обмеженим.

Стратегічна ціль 2, орієнтована на формування згуртованої, безпечної та інклюзивної громади з якісними послугами соціальної сфери та ефективним врядуванням, демонструє виражену відповідність окремим завданням екологічної безпеки. Згідно з матрицею відповідності, саме ця ціль має найбільшу кількість взаємозв'язків із такими напрямками, як зменшення рівня промислового забруднення, досягнення «доброго» екологічного стану вод, збереження та відтворення екосистем, розвиток екологічної свідомості населення, а також посилення адаптаційної спроможності соціальних систем. Через модернізацію закладів освіти та охорони

**Звіт про стратегічну екологічну оцінку  
Стратегії розвитку Журавненської селищної територіальної громади до 2027 року  
(з перспективою дії до 2034 року) та Плану заходів на 2026-2027 роки з реалізації  
Стратегії розвитку Журавненської селищної територіальної громади до 2027 року  
(з перспективою дії до 2034 року)**

здоров'я, розвиток безпечного середовища, управління відходами, підвищення інституційної спроможності та екологічну просвіту забезпечується інтеграція екологічного виміру у соціальну політику громади.

**Таблиця 1.5. Аналіз відповідності Стратегії розвитку Журавненської селищної територіальної громади до 2027 року (з перспективою дії до 2034 року) та Плану заходів на 2026-2027 роки з реалізації Стратегії розвитку Журавненської селищної територіальної громади до 2027 року (з перспективою дії до 2034 року) стратегічним цілям Стратегії екологічної безпеки та адаптації до зміни клімату до 2030 року**

Стратегічні цілі Стратегії екологічної безпеки та адаптації до зміни клімату до 2030 року	Стратегічні цілі Стратегії та Плану заходів		
	1. Конкуренто- спроможна та економічно стійка громада зі сприятливими умовами для ведення бізнесу та інвестування	2. Згуртована, безпечна та інклюзивна громада з якісними послугами соціальної сфери та ефективним врядуванням	3. Безпечна, сучасна та інклюзивна інженерна й муніципальн а інфраструкт ура забезпечуют ь належні умови проживання та сталий розвиток громади
1. Зменшення рівня промислового забруднення	+	++	+
2. Створення ефективної системи хімічної безпеки	0	0	0
3. Забезпечення раціонального використання природних ресурсів	++	+	0
4. Досягнення «доброго» екологічного стану вод	0	+	0
5. Забезпечення сталого лісоуправління та підвищення здатності лісових екосистем адаптуватися до зміни клімату	0	+	0
6. Створення правових та економічних підстав для запровадження ієрархії поводження з відходами	0	+	0
7. Підвищення ефективності державної системи оцінки впливу на довкілля та державного нагляду (контролю) у сфері охорони навколишнього природного середовища	0	0	0
8. Збереження біорізноманіття та забезпечення розвитку природно-заповідного фонду в Україні	0	+	+
9. Посилення адаптаційної спроможності та стійкості соціальних, економічних та екологічних систем до зміни клімату	+	++	+
10. Стабілізація екологічної рівноваги на тимчасово окупованих територіях у Донецькій та Луганській областях, Автономної Республіки Крим та м. Севастополя після відновлення територіальної цілісності України в межах її міжнародно визнаного державного кордону	0	0	0
11. Включення заходів з екологічної безпеки та адаптації до зміни клімату в національні, регіональні стратегії, плани управління річковими басейнами	0	0	0
12. Підвищення обізнаності представників центральних і місцевих органів державної	0	+	0

**Звіт про стратегічну екологічну оцінку  
Стратегії розвитку Журавненської селищної територіальної громади до 2027 року  
(з перспективою дії до 2034 року) та Плану заходів на 2026-2027 роки з реалізації  
Стратегії розвитку Журавненської селищної територіальної громади до 2027 року  
(з перспективою дії до 2034 року)**

Стратегічні цілі Стратегії екологічної безпеки та адаптації до зміни клімату до 2030 року	Стратегічні цілі Стратегії та Плану заходів		
	1. Конкуренто- спроможна та економічно стійка громада зі сприятливими умовами для ведення бізнесу та інвестування	2. Згуртована, безпечна та інклюзивна громада з якісними послугами соціальної сфери та ефективним врядуванням	3. Безпечна, сучасна та інклюзивна інженерна й муніципальна інфраструктура забезпечують належні умови проживання та сталий розвиток громади
влади та органів місцевого самоврядування, які уповноважені на прийняття рішень у сфері навколишнього природного середовища, з питань пом'якшення та адаптації до зміни клімату			

Для оцінювання відповідності цілей використовувалася п'ятибальна шкала:

- ++ цілі Стратегії та Плану заходів узгоджені зі стратегічними цілями Стратегії екологічної безпеки;
- + цілі Стратегії та Плану заходів та стратегічні цілі Стратегії екологічної безпеки опосередковано узгоджуються на рівні оперативних цілей та завдань;
- 0 цілі Стратегії та Плану заходів та стратегічні цілі Стратегії екологічної безпеки нейтральні одні до одних;
- цілі Стратегії та Плану заходів та стратегічні цілі Стратегії екологічної безпеки не узгоджуються, але можуть бути узгоджені. В рамках наступного планування потрібні спеціальні заходи, спрямовані на узгодження цілей Стратегії та Плану заходів та стратегічних цілей Стратегії екологічної безпеки;
- цілі Стратегії та Плану заходів та стратегічні цілі Стратегії екологічної безпеки принципово суперечать одні одним. Необхідні термінові заходи, спрямовані на уточнення цілей Стратегії та Плану заходів.

Стратегічна ціль 3, спрямована на розвиток безпечної, сучасної та інклюзивної інженерної й муніципальної інфраструктури, має найбільш системний і прямиий зв'язок із цілями екологічної стратегії. Вона безпосередньо відповідає завданням щодо зменшення забруднення, раціонального використання водних ресурсів, розвитку систем водовідведення та поводження з відходами, підвищення енергоефективності, посилення енергетичної безпеки, а також зміцнення стійкості територій до кліматичних ризиків. Реалізація заходів інженерного захисту, модернізації інфраструктури водопостачання, підвищення енергоефективності будівель та розвитку безбар'єрного простору формує основу для адаптації громади до змін клімату та зменшення екологічних загроз.

Стратегія розвитку Журавненської селищної територіальної громади до 2027 року (з перспективою дії до 2034 року) та План заходів на 2026-2027 роки з реалізації Стратегії розвитку Журавненської селищної територіальної громади до 2027 року (з перспективою дії до 2034 року) узгоджуються з положеннями [Стратегії формування та реалізації державної політики у сфері зміни клімату на період до 2035 року](#), зокрема її стратегічною ціллю 2 «Пом'якшення зміни клімату та забезпечення соціально справедливого та економічно ефективного розвитку». Ця ціль зорієнтована на скорочення викидів парникових газів, підвищення енергоефективності, збільшення частки виробництва електроенергії з

**Звіт про стратегічну екологічну оцінку  
Стратегії розвитку Журавненської селищної територіальної громади до 2027 року  
(з перспективою дії до 2034 року) та Плану заходів на 2026-2027 роки з реалізації  
Стратегії розвитку Журавненської селищної територіальної громади до 2027 року  
(з перспективою дії до 2034 року)**

---

відновлюваних джерел, розвиток інноваційних підприємств на місцевому рівні, а також розширення площ природоохоронних територій.

Крім того, у процесі реалізації Стратегії та Плану заходів громада враховує положення [операційного плану заходів з реалізації у 2024-2026 роках Стратегії формування та реалізації державної політики у сфері зміни клімату до 2035 року](#), що передбачає конкретні кроки з адаптації до кліматичних змін, розвитку «зеленої» інфраструктури та підвищення екологічної безпеки.

Стратегія розвитку Журавненської селищної територіальної громади до 2027 року (з перспективою дії до 2034 року) та План заходів на 2026-2027 роки з реалізації Стратегії розвитку Журавненської селищної територіальної громади до 2027 року (з перспективою дії до 2034 року) узгоджуються з положеннями [Національного плану управління відходами до 2033 року](#), який визначає який передбачає стратегічні цілі щодо, зокрема, розвитку інфраструктури для управління відходами; підвищення обізнаності населення через просвітницькі заходи; поступового впровадження економічних механізмів (договірної основа вивезення відходів, можливе залучення інвестицій у сферу переробки) тощо.

У межах стратегічної цілі 3 «Безпечна, сучасна та інклюзивна інженерна й муніципальна інфраструктура забезпечують належні умови проживання та сталий розвиток громади» Стратегією і Планом заходів передбачені ініціативи зі створення умов для ефективного функціонування системи управління побутовими відходами, ліквідації стихійних сміттєзвалищ, розширення охоплення домогосподарств централізованим збором відходів та проведення інформаційних кампаній щодо підвищення культури їх сортування. Таким чином, місцеві завдання безпосередньо спрямовані на реалізацію державної політики у сфері управління відходами.

Отже, відповідно до нормативно-правової бази України, Стратегія розвитку Журавненської селищної територіальної громади до 2027 року (з перспективою дії до 2034 року) та План заходів на 2026-2027 роки з реалізації Стратегії розвитку Журавненської селищної територіальної громади до 2027 року (з перспективою дії до 2034 року) узгоджуються з низкою зобов'язань у сфері охорони довкілля, зокрема щодо:

- пріоритетності вимог екологічної безпеки, обов'язковості дотримання екологічних стандартів, нормативів та лімітів використання природних ресурсів;
- реалізації природоохоронних заходів, що гарантують безпечне середовище для життя і здоров'я населення, а також мають запобіжний характер щодо можливих негативних впливів на довкілля;
- раціонального використання та охорони земельних і водних ресурсів, збереження природних ландшафтів та елементів біорізноманіття;
- впровадження сучасних підходів до управління відходами, включно з поступовим розширенням практики централізованого збору та відновлення/видалення побутових відходів;
- розвитку системи екологічного моніторингу на місцевому рівні та забезпечення доступу жителів громади до інформації про стан довкілля;
- забезпечення відкритості та загальної доступності Стратегії та Плану заходів, у тому числі шляхом публікації у місцевих медіа та на офіційному веб-сайті громади відповідно до вимог Законів України «Про доступ до публічної інформації» і «Про стратегічну екологічну оцінку».



**Звіт про стратегічну екологічну оцінку  
Стратегії розвитку Журавненської селищної територіальної громади до 2027 року  
(з перспективою дії до 2034 року) та Плану заходів на 2026-2027 роки з реалізації  
Стратегії розвитку Журавненської селищної територіальної громади до 2027 року  
(з перспективою дії до 2034 року)**



**Залізнична станція  
"Журавно"**

(Ходорівська територіальна громада),  
12 км



**Пасажирський  
залізничний  
зупинний пункт  
"Молодинче"**

(Ходорівська територіальна громада),  
14 км



**Міжнародний  
аеропорт «Львів»  
ім. Д. Галицького**

84 км



**Пункт пропуску  
"Шегині-Медика"**

136 км



**Пункт пропуску  
"Краковець-  
Корчова"**

144 км



**Пункт пропуску  
"Грушів-Будомеж"**

147 км



**Пункт пропуску  
"Смільниця-  
Кросьценко"**

161 км

Територією громади проходить автомагістраль державного значення Львів – Івано-Франківськ.

Адміністративний центр громади – селище Журавно. Воно розташоване у міжріччі Дністра і Свічі. Назва селища походить від чорних журавлів, які здавна селилися в тих краях.

Селище знаходиться за 82 км на південний схід від обласного центра – міста Львова. Часова доступність від центру громади до м. Львова – приблизно 1 год 30 хв, а до районного центра – м. Стрий, відповідно 38 км / 50 хв.

Просторове розташування селища Журавно щодо основних транспортно-логістичних об'єктів представлено на рис. 1.2.2.

Відстань від селища Журавно до столиці України – м. Києва, становить 625 км, а до столиці Польщі – м. Варшави, – 493 км.

Журавненська селищна територіальна громада на півдні межує на заході із Стрийською, на північному заході – з Гніздичівською, на півночі – з Жидачівською територіальними громадами Львівської області, а на сході – з Букачівецькою, південному сході – з Войнилівською, на півдні – з Верхнянською та Долинською територіальними громадами Івано-Франківської області.

До складу Журавненської селищної територіальної громади, окрім адміністративного центра – селища Журавно, входить 26 сільських населених пунктів (табл. 1.2.1; рис. 1.2.3).

**Рисунок 1.2.2. Просторове розташування селища Журавно щодо основних транспортно-логістичних об'єктів**

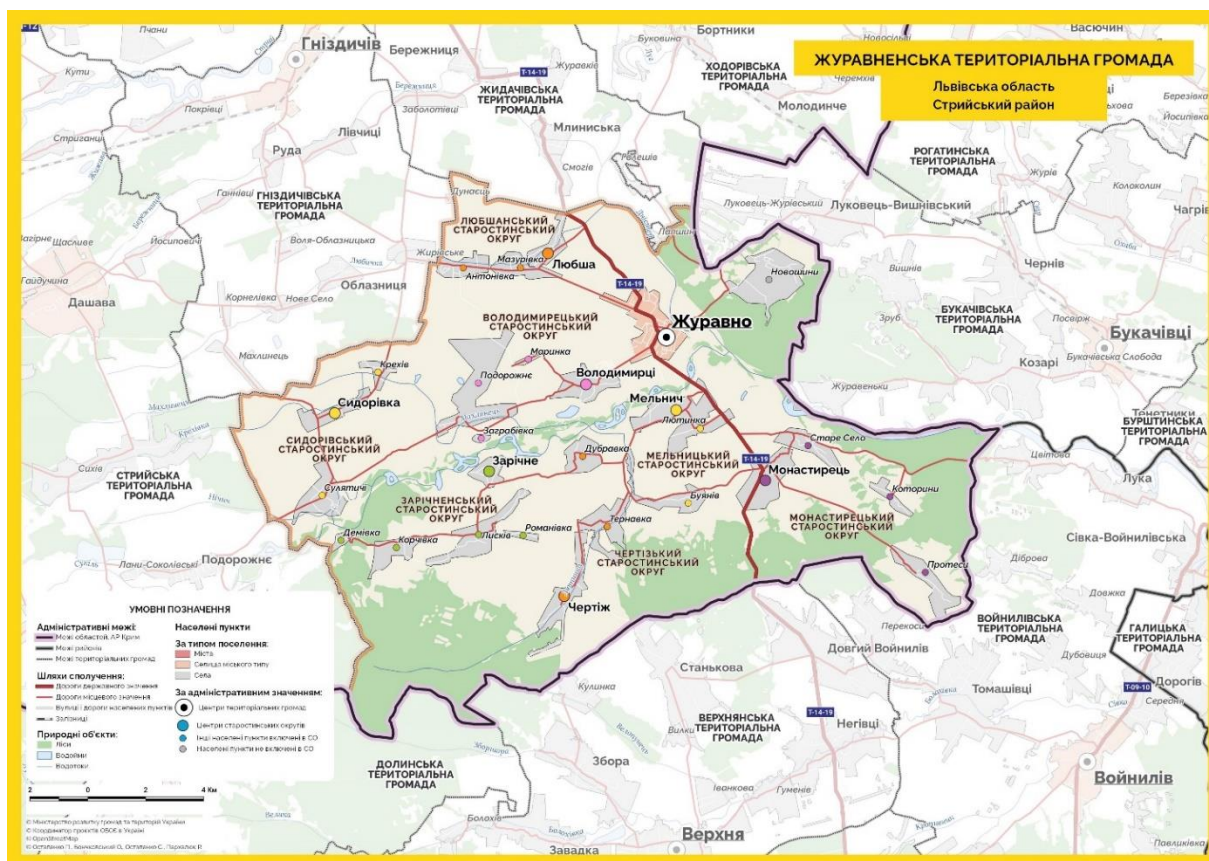
**Таблиця 1.2.1. Адміністративно-територіальний поділ Журавненської селищної територіальної громади<sup>1</sup>**

<b>Область</b>	Львівська	
<b>Район</b>	Стрийський	
<b>Адміністративний центр громади</b>	Журавно	
<b>Населені пункти громади – 27</b>	селище Журавно, села Зарічне, Лисків, Романівка, Корчівка, Демівка, Любша, Антонівка, Мазурівка, Володимирці, Маринка, Подорожнє, Монастирець, Протеси, Которини, Старе Село, Сидорівка, Сулятичі, Крехів, Чертіж, Дубравка, Тернавка, Мельнич, Буянів, Лютинка	
<b>Старостинські округи – 7</b>	Заріченський	Зарічне, Лисків, Романівка, Корчівка, Демівка
	Любшанський	Любша, Антонівка, Мазурівка
	Володимирецький	Володимирці, Маринка, Подорожнє

<sup>1</sup> За даними Журавненської селищної ради.

**Звіт про стратегічну екологічну оцінку  
Стратегії розвитку Журавненської селищної територіальної громади до 2027 року  
(з перспективою дії до 2034 року) та Плану заходів на 2026-2027 роки з реалізації  
Стратегії розвитку Журавненської селищної територіальної громади до 2027 року  
(з перспективою дії до 2034 року)**

Монастирецький	Монастирець, Протеси, Которини, Старе Село
Сидорівський	Сидорівка, Сулятичі, Крехів
Чертівський	Чертів, Дубравка, Тернавка
Мельницький	Мельнич, Буянів, Лютинка



**Рисунок 1.2.3. Картосхема Журавненської селищної територіальної громади Львівської області**

Відстань від найвіддаленішого населеного пункту громади (с. Корчівка) до адміністративного центру громади (селища Журавно) становить 19 км.

**Ландшафт, особливості рельєфу та клімат**

Журавненська громада розташована в південній частині Львівської області на висоті 245 м над рівнем моря. Її територія належить до **Передкарпатської височинної області**, що є частиною фізико-географічного району **Передкарпаття**. Тут переважають пологі схили з широкими долинами річок, спостерігається чергування рівнин і хвилястих пагорбів.

На території громади переважають лісостепові ландшафти та лугові долини.

Громада розташована у межах басейну річки Дністер, що впливає на формування її природного середовища.

**Звіт про стратегічну екологічну оцінку  
Стратегії розвитку Журавненської селищної територіальної громади до 2027 року  
(з перспективою дії до 2034 року) та Плану заходів на 2026-2027 роки з реалізації  
Стратегії розвитку Журавненської селищної територіальної громади до 2027 року  
(з перспективою дії до 2034 року)**

Відповідно до карти геоморфологічного районування України, територія громади розміщена в районі Приг'органсько-Передкарпатської пластово-аккумулятивної височини на неогенових відкладах.

**Клімат** Журавненської громади – помірно континентальний із вологим літом і м'якою зимою. Протягом року в середньому випадає близько 807 мм опадів. Найсухіший місяць року – січень. Тоді випадає приблизно 43 мм опадів. Найбільше опадів випадає в липні – приблизно 107 мм опадів.

Місяць з найвищою відносною вологістю – листопад (рівень вологості становить 82,1%). Місяць з найнижчою відносною вологістю – квітень (рівень вологості становить 68,3%). Найбільше дощових днів припадає на липень (14,7 днів), а найменше – на жовтень (9,6 днів).

Середня температура у липні становить +19,8°C, а в січні -2,9°C (табл. 1.3.1).

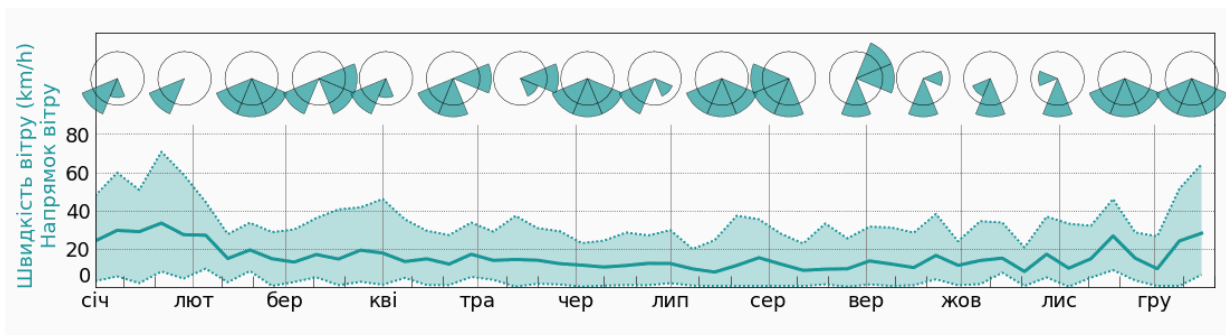
**Таблиця 1.3.1. Погодні умови та клімат Журавненської селищної територіальної громади (середні дані спостережень 1991-2021 рр.)<sup>2</sup>**

Показники	Місяці у році											
	січень	лютий	березень	квітень	травень	червень	липень	серпень	вересень	жовтень	листопад	грудень
Середня температура, °C	-2,9	-1,6	2,8	9,4	14,5	18	19,8	19,4	14,6	9,0	4,1	-0,6
Кількість опадів, мм	43	47	56	62	89	94	107	75	71	58	53	52
Відносна вологість, %	81	80	74	68	70	71	74	71	73	77	82	80
Дощові дні, днів	8	8	9	9	10	10	11	8	8	7	8	9
Години сонця на добу (середнє значення), год	3,4	4,1	6,0	8,8	10,1	10,5	10,7	9,7	7,4	5,7	4,2	3,3

Протягом року в громаді налічується близько 2554,15 сонячних годин; в середньому в місяць – 212,85 годин сонця.

Найбільше сонячних днів у громаді припадає на липень. У цьому місяці буває в середньому 10,7 сонячних годин на добу. Місяць з найменшою кількістю сонячних годин на добу – грудень із середньою кількістю сонячних годин 3,3 на добу.

На території громади переважають вітри південного та східного напрямків (рис. 1.3.1).



**Рисунок 1.3.1. Швидкість на напрямок вітру, характерні для Журавненської селищної територіальної громади упродовж 2024 р. (зелена лінія показує середню швидкість вітру, а роза вітрів – напрямок вітру)<sup>3</sup>**

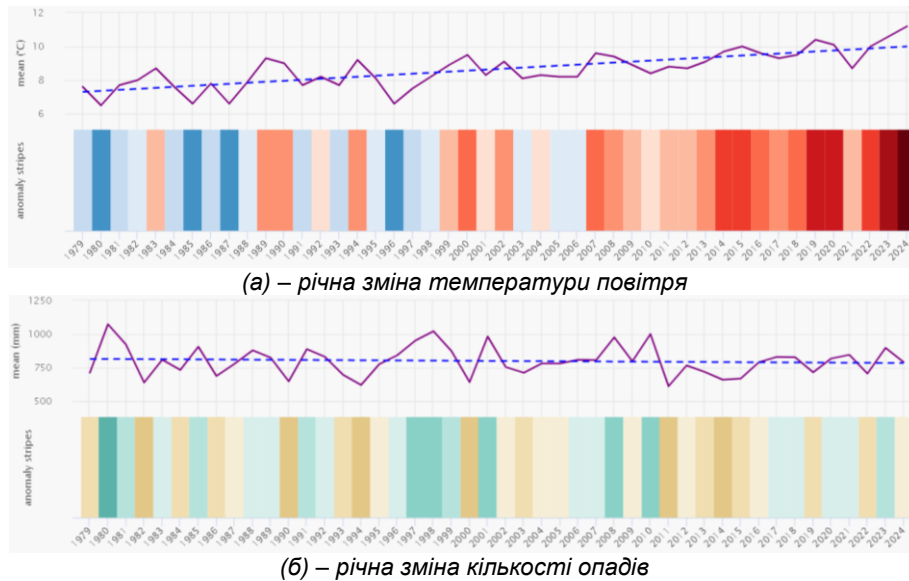
<sup>2</sup> Climate-Data: CLIMATE DATA FOR CITIES WORLDWIDE. URL: <https://en.climate-data.org/>.

<sup>3</sup> Meteoblue: дані про погоду. URL: [https://www.meteoblue.com/uk/weather/week/%d0%96%d1%83%d1%80%d0%b0%d0%b2%d0%bd%d0%be\\_ukraine\\_686992](https://www.meteoblue.com/uk/weather/week/%d0%96%d1%83%d1%80%d0%b0%d0%b2%d0%bd%d0%be_ukraine_686992)

**Звіт про стратегічну екологічну оцінку  
Стратегії розвитку Журавненської селищної територіальної громади до 2027 року  
(з перспективою дії до 2034 року) та Плану заходів на 2026-2027 роки з реалізації  
Стратегії розвитку Журавненської селищної територіальної громади до 2027 року  
(з перспективою дії до 2034 року)**

Найбільша активність вітрів на території громади спостерігається у зимові місяці.

Аналіз кліматичних даних для громади за останніх 45 років свідчить про чітко виражену тенденцію до потепління. Зокрема, середньорічна температура поступово підвищується, що наочно відображено у так званих «смугах потепління» (рис. 1.3.2), де помітний перехід від прохолодніших (синіх) до тепліших (червоних) кольорів. Водночас, річна кількість опадів за цей же період не демонструє значних тенденцій до збільшення чи зменшення, хоча і спостерігаються суттєві коливання в межах окремих років.



**Рисунок 1.3.2. Динаміка зміни температури повітря та кількості опадів на території Журавненської селищної громади (середнє значення за 1979-2024 рр.)<sup>4</sup>**

Виявлені кліматичні зміни вказують на ймовірні наслідки для місцевих екосистем та господарської діяльності, особливо сільського господарства, залежного від стабільних погодних умов. Попри загальну стабільність кількості опадів, їх нерівномірний розподіл у часі може загострювати ризики посух або підтоплень.

### **Корисні копалини**

Журавненська громада багата корисними копалинами. Тут, зокрема, зустрічаються гравій, самородна сірка, торф, ангідридний камінь, крейда, гіпс, мергель, вапняк, кварцовий пісок, глини керамічні червоні, вогнетривкі та бетоніти, що можуть використовуватися у будівництві, промисловості.

Незважаючи на значні запаси корисних копалин, рівень освоєння мінерально-сировинного потенціалу громади залишається низьким.

### **Характеристика ґрунтів**

Ґрунти є важливою складовою природних комплексів, оскільки вони утворилися внаслідок взаємодії компонентів ландшафту.

Ґрунтовий покрив Журавненської громади основному сформований із дернових ґрунтів, лучних та лучно-чорноземні ґрунтів (рис. 1.3.3). Зустрічаються також дерново-підзолисті

<sup>4</sup> Зміни клімату, селище Журавно. URL: [https://www.meteoblue.com/uk/climate-change/zhuravno\\_ukraine\\_686992](https://www.meteoblue.com/uk/climate-change/zhuravno_ukraine_686992)

**Звіт про стратегічну екологічну оцінку  
Стратегії розвитку Журавненської селищної територіальної громади до 2027 року  
(з перспективою дії до 2034 року) та Плану заходів на 2026-2027 роки з реалізації  
Стратегії розвитку Журавненської селищної територіальної громади до 2027 року  
(з перспективою дії до 2034 року)**

оглеєні ґрунти на давньоалювіальних та воднольодовикових відкладах, морені та лесовидних породах. Такий ґрунтовий покрив сприяє розвитку сільського господарства у громаді.

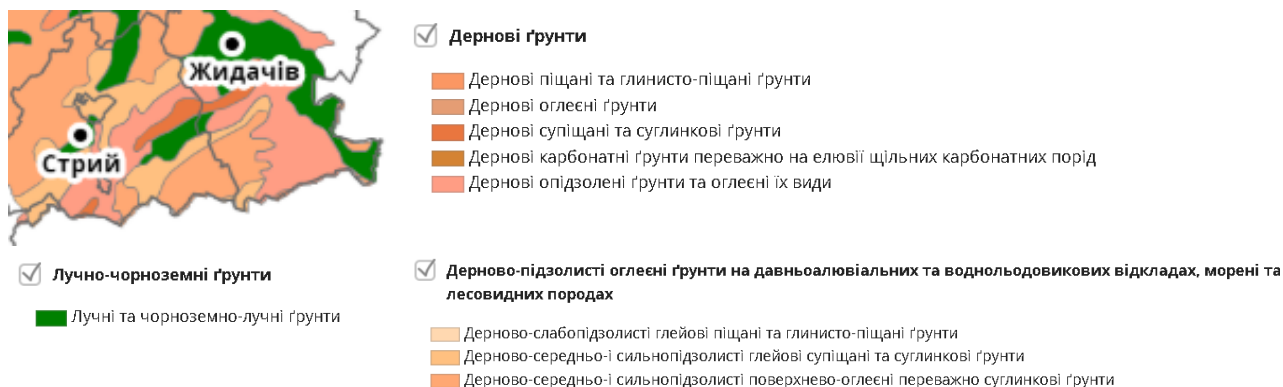


Рисунок 1.3.3. Карта ґрунтів Журавненської селищної територіальної громади<sup>5</sup>

Рівень наповненості ґрунтів громади азотом (N), фосфором (P) і калієм (K) – низький. Відтак, ґрунти характеризуються середньою та низькою родючістю.

### Земельні ресурси

Загальна площа земель Журавненської громади становить 27 653,6 га. З них до Державного земельного кадастру України внесено 60,3% площі земель (або 16 680,11 га).

Структуру земельного фонду громади демонструє рис. 1.3.4.

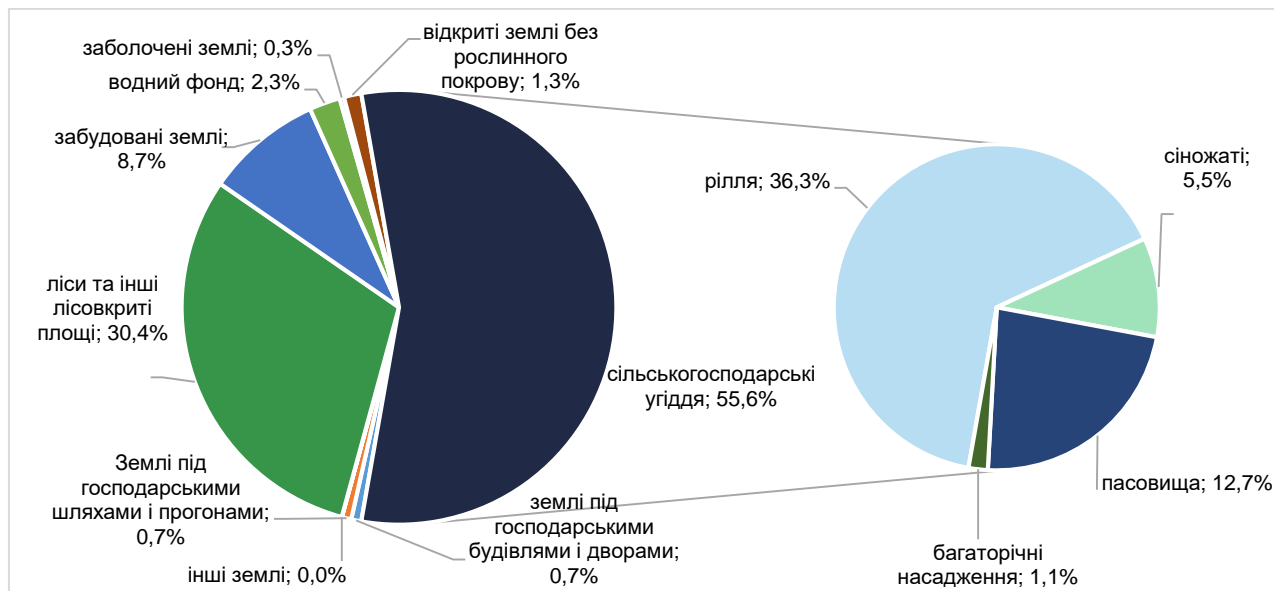


Рисунок 1.3.4. Структура земельного фонду Журавненської селищної територіальної громади, %<sup>6</sup>

<sup>5</sup> Карта ґрунтів України. Львівська область. URL: <https://superagronom.com/karty/karta-gruntiv-ukrainy#w1n12>

<sup>6</sup> За даними Журавненської селищної ради.

**Звіт про стратегічну екологічну оцінку  
Стратегії розвитку Журавненської селищної територіальної громади до 2027 року  
(з перспективою дії до 2034 року) та Плану заходів на 2026-2027 роки з реалізації  
Стратегії розвитку Журавненської селищної територіальної громади до 2027 року  
(з перспективою дії до 2034 року)**

У структурі земельного фонду Журавненської громади 55,6% становлять сільськогосподарські угіддя (відповідний середній показник по Україні –  $\approx 70\%$ ). З них левову частку (36,3%) займає рілля. На території громади сформувалися сприятливі ґрунтово-кліматичні умови для вирощування пшениці, жита, кукурудзи, гречки, цукрових буряків, льону, картоплі та ягід.

Близько третини земель громади займають ліси та лісовкриті площі. Під об'єктами забудови перебуває 8,7% території.

За даними<sup>7</sup> станом на I кв. 2025 р. дохідність земель Журавненської громади становила 5 750 грн/км<sup>2</sup> землі (або 0,58 грн на 1 жителя). Відповідний показник I кв. 2024 р. – 4 490 грн/км<sup>2</sup> землі (або 0,39 грн на 1 жителя).

### Лісові масиви

Відповідно до лісотипологічного районування України територія Журавненської громади належить до зони вологих лісів<sup>8</sup>.

Площа лісового фонду громади – 8 391,7 га, що становить 30,4% від загальної площі її території. Основні масиви лісів зосереджені на горі Бакоцино та в південно-східній і південній частинах громади. Загалом на території громади переважають букові, дубово-грабові, соснові ліси.

### Водні ресурси

Площа водного фонду громади – 635,3 га, що становить 2,3% від загальної площі її території.

У структурі водного фонду громади переважають річки (природні водотоки), загальна площа яких становить 448,4 га (табл. 1.3.2).

**Таблиця 1.3.2. Структура водного фонду Журавненської селищної територіальної громади<sup>9</sup>**

Водні ресурси	Площа, га	Частка, % до підсумку
Річки (природні водотоки)	448,4	70,6
Штучні водотоки	134,0	21,1
Озера, прибережні замкнуті водойми	7,1	1,1
Ставки	18,5	2,9
Штучні водосховища	27,3	4,3
<b>Всього</b>	<b>635,3</b>	<b>---</b>

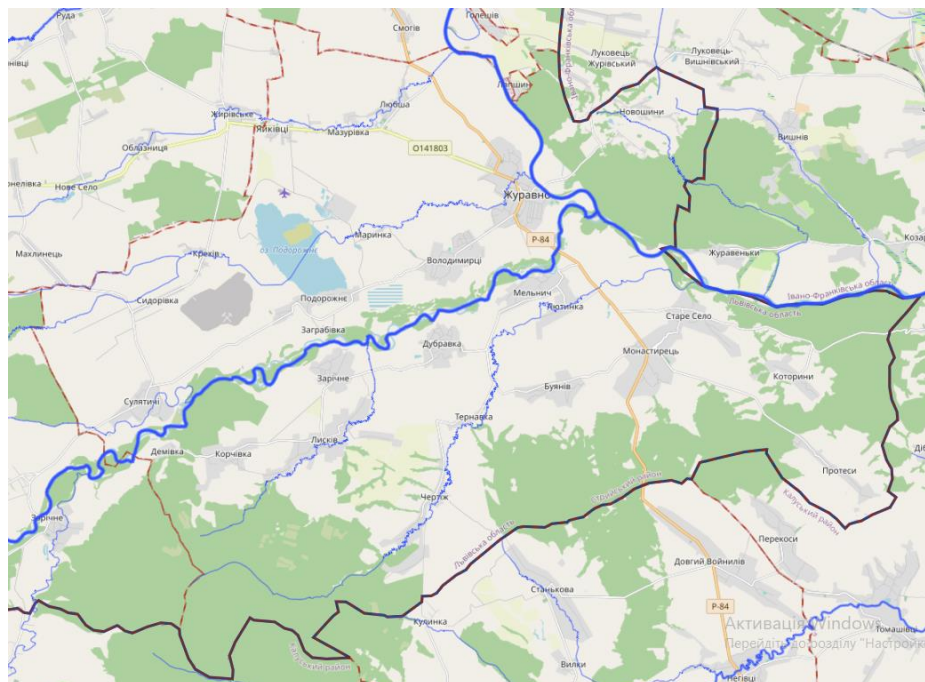
Гідрографічна мережа території громади (рис. 1.3.5) належить до басейну річки Дністер.

<sup>7</sup> Бюджети територіальних громад України. URL: <https://decentralization.gov.ua/news/14281?page=4>.

<sup>8</sup> Лісотипологічне районування України. Східно-Європейська рівнина. URL: <https://geomap.land.kiev.ua/zoning-14.html>

<sup>9</sup> За даними Журавненської селищної ради.

**Звіт про стратегічну екологічну оцінку  
Стратегії розвитку Журавненської селищної територіальної громади до 2027 року  
(з перспективою дії до 2034 року) та Плану заходів на 2026-2027 роки з реалізації  
Стратегії розвитку Журавненської селищної територіальної громади до 2027 року  
(з перспективою дії до 2034 року)**



**Рисунок 1.3.5. Гідрографічна мережа Журавненської селищної територіальної громади<sup>10</sup>**

Русло **річки Дністер** у межах території Журавненської громади, характеризується помірною звивистістю, з чергуванням швидких і повільних течій. Береги часто високі, з мальовничими краєвидами. Річка має змішане живлення: снігове, дощове та підземне. Пік водності припадає на весняне танення снігу та періоди сильних дощів. Рівень води може суттєво змінюватися під час паводків. Прибережна зона багата на лісову рослинність, зокрема верби, тополі, вільхи. У водах Дністра водяться різноманітні види риб. Разом з тим, незважаючи на природну цінність, окремі ділянки річки піддаються забрудненню від сільськогосподарських та побутових стоків.

На південний схід від селище Журавно у річку Дністер впадає **річка Свіча**. Вона бере початок серед гір масиву Гор'гани, де має гірський характер. Утім, на території Журавненської громади Свіча втрачає гірський характер і стає рівнинною річкою. Її течія стає спокійнішою, з численними поворотами та плесами (глибокими, повільними ділянками). Русло місцями звивисте, береги низькі, місцями заболочені, що створює сприятливі умови для розвитку водно-болотних екосистем. Основне живлення річки – снігове, дощове та підземне. У весняний період і після сильних дощів можливі паводки, які затоплюють прибережні низини. Прибережна зона річки на території Журавненської громади багата на луки, заплави та зарості верби, вільхи й очерету. Ці території мають високу екологічну цінність і є середовищем існування багатьох видів флори та фауни. Зокрема, води Свічі населяють такі види риб, як щука, окунь, лящ, плітка. У заплавах гніздяться різноманітні види птахів, зокрема чаплі, кулики та дикі качки. Прибережні території є домішкою для земноводних, плазунів і багатьох дрібних ссавців. Річка використовується місцевими жителями для водопостачання, рибальства, поливу сільськогосподарських угідь.

У межах громади до річки Свіча впадають кілька невеликих приток і струмків, що збільшують її водність. Зокрема, це **річка Дубравка**. Вона бере початок у лісовому масиві на південь від села Корчівка. Тече переважно на північний схід, у пониззі – на північ. Впадає до річки Свіча

<sup>10</sup> Гідрографічна мережа України. URL: [https://kadastr.live/?nsdi\\_sm\\_merega=false&dzk\\_pzf=false&land\\_polygons=true&dzk\\_index\\_map\\_lines=false&openstreetmap=true&water\\_poly\\_ramsar=false&water\\_lines\\_other=true&dzk\\_atu\\_terhromad\\_line=true&dzk\\_atu\\_oblast=true#10.91/49.2329/24.1984](https://kadastr.live/?nsdi_sm_merega=false&dzk_pzf=false&land_polygons=true&dzk_index_map_lines=false&openstreetmap=true&water_poly_ramsar=false&water_lines_other=true&dzk_atu_terhromad_line=true&dzk_atu_oblast=true#10.91/49.2329/24.1984)

**Звіт про стратегічну екологічну оцінку  
Стратегії розвитку Журавненської селищної територіальної громади до 2027 року  
(з перспективою дії до 2034 року) та Плану заходів на 2026-2027 роки з реалізації  
Стратегії розвитку Журавненської селищної територіальної громади до 2027 року  
(з перспективою дії до 2034 року)**

на схід від села Зарічне. Довжина річки – 10 км, площа басейну – 20 км<sup>2</sup>. Похил річки – 13 м/км. Річка рівнинного типу. Долина порівняно вузька і глибока, у верхів'ях заліснена. Річище слабозвивисте, є перекати, дно місцями піщане і з галькою.

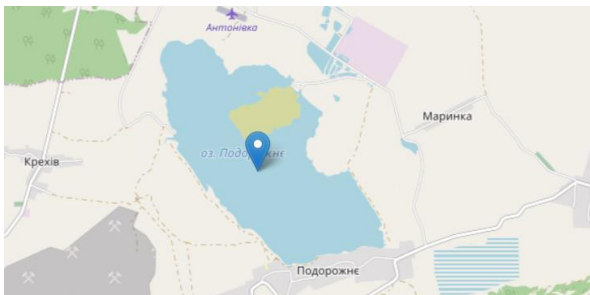
Неподалік від центральної частини села Сулятичі до річки Свіча впадає її ліва притока – **річка Нічич**. Похил річки становить 2,9 м/км. Річка рівнинного типу. Долина широка і неглибока, у верхів'ях місцями заліснена. Річище слабозвивисте (у пониззі більш звивисте), є перекати, дно місцями з галькою.

На південь від села Подорожнє до річки Свіча впадає **річка Крехівка**. Її заплава двобічна, завширшки до 100 м. Річище помірно звивисте, завширшки пересічно 2-3 м, є перекати. Похил річки – 3 м/км. Характерні весняні та літньо-осінні повені. Річище на окремих ділянках (зокрема в пониззі) відрегульоване. Ліва притока Річки Крехівки – **річка Махлинець** (впадає до Крехівки біля західної околиці села Крехова). Річка переважно рівнинного типу. Заплава двобічна, порівняно розлога. Річище слабозвивисте, на деяких ділянках випрямлене, місцями є перекати.

Громадою також протікає **річка Лютинка** – права притока річки Дністер. Довжина річки – 21 км, площа басейну – 64,6 км<sup>2</sup>. Долина вузька, річище слабозвивисте, заплава не широка, у пригірловій частині заболочена. Річка Лютинка бере початок у лісовому масиві на південний захід від села Чертіж. Тече на північний схід. Впадає до Дністра на схід від села Лютинки. Над річкою розташовані низка сіл Журавненської територіальної громади: Чертіж, Тернавка, Мельнич і Лютинка.

На північний схід від села Любша Журавненської громади до річки Дністер впадає **річка Любишка**. Це річка рівнинного типу. Долина широка, неглибока. Заплава двобічна, річище слабозвивисте. Крім села Любша над річкою розташовані села Мазурівка й Антонівка.

Між селами Крехів, Антонівка, Подорожнє та Маринка розташоване **озеро Подорожнє** (рис. 1.3.6).



**Рисунок 1.3.6. Картосхема локалізації озера Подорожнє у Журавненській селищній територіальній громаді**

Ця водойма сформувалася внаслідок затоплення сірчаного кар'єру, де раніше здійснювався видобуток шутеру. На одній із ділянок облаштовано сільський пляж, який використовується для рекреаційних потреб місцевого населення.

Озеро займає площу 380,0 га. Його середня глибина – 30,0 м, а максимальна глибина – 115,0 м. Береги частково вкриті підтопленими кущами та деревною рослинністю, місцями спостерігається значне заростання очеретом.

Ґрунт у прибережній зоні переважно складається із шутру, однак подекуди трапляються ділянки з мергелем.

Риболовля на озері дозволена безкоштовно, але виключно в денний час. В іхтіофауні представлені такі види риб: краснопірка, верховодка, окунь і щука. Це створює сприятливі умови для любительського рибальства.

Крім озера Подорожнє на території громади наявні ще 78 озер та ставків меншою площею. З них станом на поч. 2024 р. 44 од. перебувають у власності, 4 од. – в оренді, решта – вільні<sup>11</sup>.

<sup>11</sup> Статистика громад. Портал місцевої статистики Львівщини. URL: <https://stat.loda.gov.ua/profile/?category=vodni-resursy&community=zhuravnenka-selyschna-gromada>

**Звіт про стратегічну екологічну оцінку  
Стратегії розвитку Журавненської селищної територіальної громади до 2027 року  
(з перспективою дії до 2034 року) та Плану заходів на 2026-2027 роки з реалізації  
Стратегії розвитку Журавненської селищної територіальної громади до 2027 року  
(з перспективою дії до 2034 року)**

---

### **Флора та фауна**

Журавненська селищна територіальна громада відзначається різноманітністю природних ландшафтів, що створює сприятливі умови для багатой флори і фауни.

У громаді переважають дубово-грабові ліси, де основними видами є дуб звичайний і граб звичайний. Подекуди трапляються букові насадження. У заболочених місцевостях і прибережних зонах зростають верба, вільха, тополя.

Заплавні території річок, зокрема, Дністра та Свічі, вкриті багатою трав'янистою рослинністю, включаючи кострицю, тонконіг, конюшину, осоки. Висока вологість сприяє зростанню таких видів, як рогіз і очерет. У цих місцевостях домінують мохи, калюжниця болотна, а також водорості та інша прибережна рослинність. Заплави річок та заболочені території є домішкою для багатьох видів водоплавних і болотних птахів: чаплі, дикої качки, лелеки білого.

У водах річок Дністер та Свіча, а також у затоплених кар'єрних водоймах, водяться такі види риб: щука, окунь, краснопінка, верховодка. На заболочених територіях та в заплавах зустрічаються жаби, тритони, вуж звичайний.

На території громади можна зустріти дрібних та середніх ссавців: зайця-русака, їжака, ласку, куницю. У лісових зонах мешкають кабани, сарни, трапляється лисиця.

У лісах поширені синиця велика, дятел, канюк. У лісах і на луках поширені метелики, джмелі, бабки та інші види, зокрема ті, що є запилювачами.

### **Біорізноманіття, природоохоронні території**

Територією Журавненської громади проходить Монастирецький екокоридор, який відіграє важливу роль у підтримці біорізноманіття регіону, забезпечуючи зв'язок між різними природними оселищами та сприяючи збереженню екосистем.

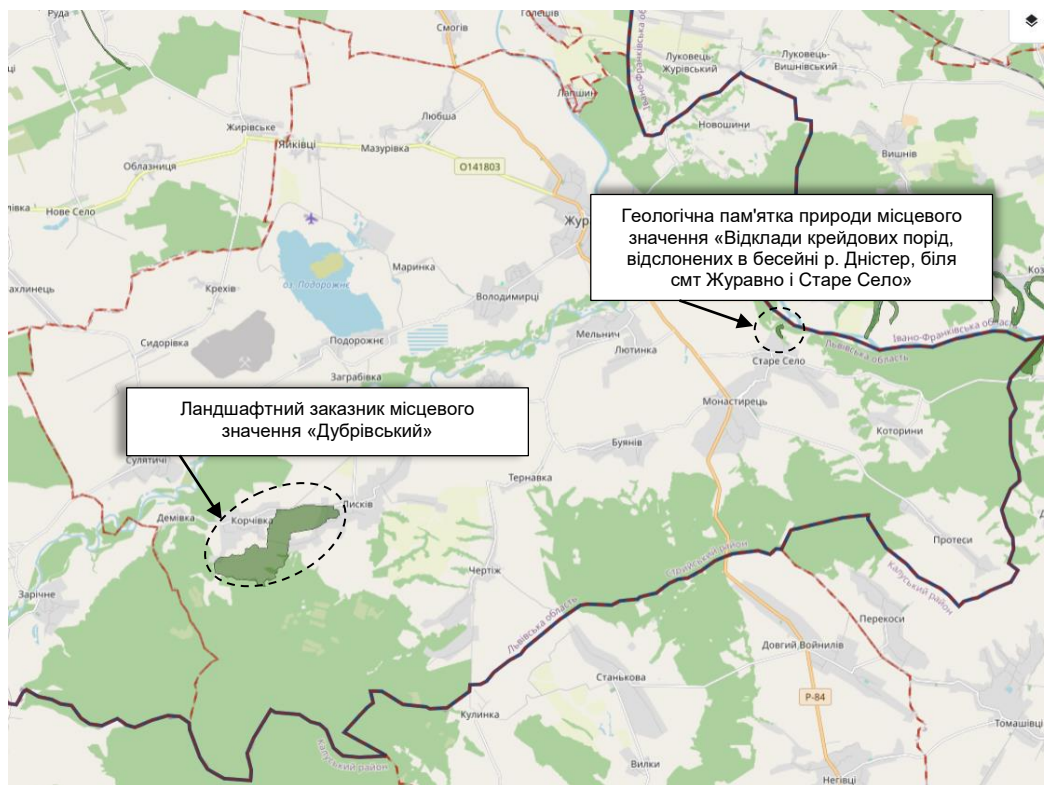
На території громади розміщено 2 об'єкти природно-заповідного фонду (рис. 1.3.7).

Між селами Корчівка і Лисків розташований **ландшафтний заказник місцевого значення «Дубрівський»**. Його площа – 408,8 га. Статус надано Розпорядженням голови Львівської обласної державної адміністрації від 11.02.1995 р. № 126. Заказник розташований на схилах долини і на заплаві річки Дубравки, притоки Свічі. Створений з метою збереження унікальних природних ландшафтів, флори та фауни, притаманних регіону. Ландшафти місцевості представлені типовими для передгірської зони природними комплексами: мішаними та листяними лісами, луками, болотами. Місцевість відзначається мальовничими пагорбами, долинами та струмками. Флора включає широколистяні та мішані ліси, у складі яких домінують дуб звичайний, бук, ясен, граб. Луки багаті на трав'яну рослинність, серед якої зустрічаються рідкісні та лікарські види рослин. Заказник – місце проживання багатьох видів ссавців, таких як сарна європейська, кабан дикий, борсук, лисиця. Багатий орнітологічний склад: у заказнику гніздяться хижі птахи, водоплавні види та дрібні співочі птахи. Трапляються земноводні, плазуни та водні безхребетні.

На північ від Старого Села розташована **геологічна пам'ятка природи місцевого значення «Відклади крейдових порід, відслонених в басейні р. Дністер біля смт Журавно і Старе Село»**. Площа об'єкта – 4 га. Статус надано в 1984 р. з метою збереження відслонення (оголення, вихід корінних гірських порід на земну поверхню) крейдових порід у вигляді мальовничих скель, частково порослих лісом. Відслонення представлені осадовими породами крейдового періоду, включаючи вапняки, мергелі та крейду.

На території Журавненської селищної громади відсутні природні об'єкти, які належать до Смарагдової мережі Європи, а також об'єкти, включені до списку водно-болотних угідь міжнародного значення за Рамсарською конвенцією.

**Звіт про стратегічну екологічну оцінку  
Стратегії розвитку Журавненської селищної територіальної громади до 2027 року  
(з перспективою дії до 2034 року) та Плану заходів на 2026-2027 роки з реалізації  
Стратегії розвитку Журавненської селищної територіальної громади до 2027 року  
(з перспективою дії до 2034 року)**



**Рисунок 1.3.7. Картосхема розміщення об'єктів природно-заповідного фонду на території Журавненської селищної громади<sup>12</sup>**

### Екологічна ситуація

Стан довкілля Журавненської селищної територіальної громади характеризується відчутним впливом господарської діяльності.

На території громади розміщені 3 суб'єкти господарювання – потенційно-небезпечних об'єктів (табл. 1.3.3).

**Таблиця 1.3.3. Перелік потенційно-небезпечних об'єктів, розташованих на території Журавненської селищної громади (зареєстровані у Державному реєстрі ПНО і ті, що потребують реєстрації)<sup>13</sup>**

№ з/п	Назва ПНО	Місце знаходження ПНО	Реєстраційний номер у Державному реєстрі ПНО
1	Автомобільна заправна станція № 8 товариства з обмеженою відповідальністю "Мостнафта"	селище Журавно	ПНО-05.46.2009.0018951
2	Газонаповнювальний пункт Журавне ДП "Газсервіс" ВАТ "Львівгаз"	селище Журавно	ПНО-01.46.2004.0005577
3	Автоматизована газорозподільна станція «Буянів»	село Буянів	ПНО-01.46.2004.0004954

<sup>12</sup> За даними Кадастрової карти України. URL: <https://kadastr.live/>

<sup>13</sup> Потенційно небезпечні об'єкти, які зареєстровані у Державному реєстрі ПНО на території Львівської області. URL: [http://bibirka-rada.gov.ua/public/uploads/ckeditor/files/2021/11/%D0%94%D0%BE%D0%B4%D0%B0%D1%82%D0%BE%D0%BA\\_1.pdf](http://bibirka-rada.gov.ua/public/uploads/ckeditor/files/2021/11/%D0%94%D0%BE%D0%B4%D0%B0%D1%82%D0%BE%D0%BA_1.pdf)

**Звіт про стратегічну екологічну оцінку  
Стратегії розвитку Журавненської селищної територіальної громади до 2027 року  
(з перспективою дії до 2034 року) та Плану заходів на 2026-2027 роки з реалізації  
Стратегії розвитку Журавненської селищної територіальної громади до 2027 року  
(з перспективою дії до 2034 року)**

Екологічну ситуацію у Журавненській селищній територіальній громаді найбільш доцільно оцінити у розрізі компонентів довкілля.

### Атмосферне повітря

Атмосферне повітря впливає на всі компоненти довкілля та є основою людського існування. На території Журавненської громади відсутні пункти моніторингу стану повітря. Найближчі такі станції розташовані у містах Стрий (приблизно за 38 км від адміністративного центру Журавненської громади – селища Журавно; відстань від пункту моніторингу до найближчого населеного пункту в Журавненській громаді (село Сидорівка) – 28 км), а також Новий Розділ.

Дані досліджень у пунктах моніторингу представлені у табл.1.3.4.

**Таблиця 1.3.4. Індикатори стану атмосферного повітря у пунктах моніторингу, розміщених в містах Стрий та Новий Розділ (дані станом на 03.09.2025 р.), мкг/м<sup>3</sup><sup>14</sup>**

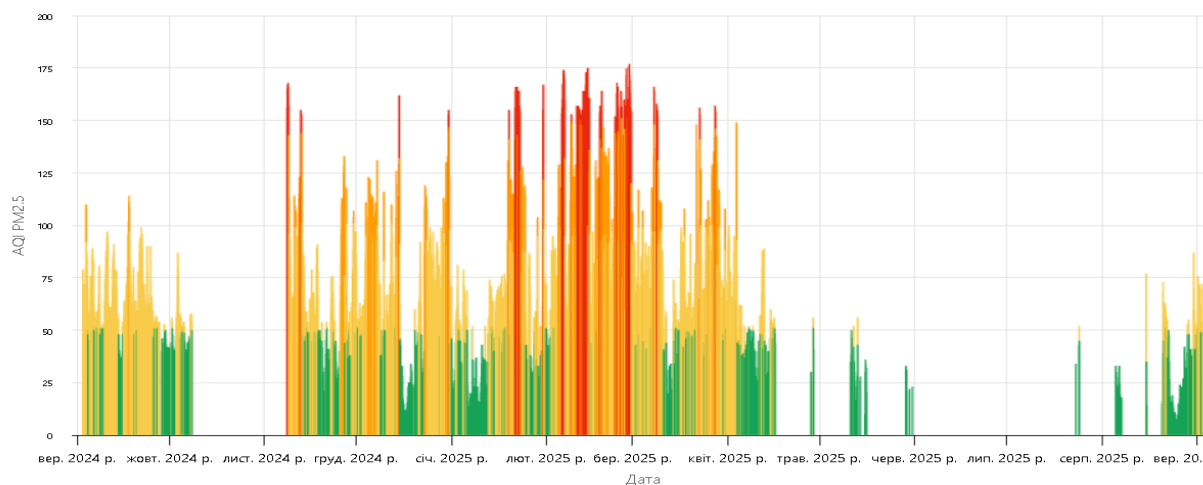
№ з/п	Речовина	Значення у пункті моніторингу		Нормативне значення*	Примітка
		м. Стрий	м. Новий Розділ		
1	Пил 10 мкм	26,2	31	50	Частинки пилу 10 мкм можуть проникати в дихальні шляхи, але переважно осідають у верхніх відділах дихальної системи.
2	Пил 2,5 мкм	19	<b>26</b>	25	Частинки пилу 2,5 мкм глибше проникають у легені й навіть у кровоносну систему.
3	Діоксид азоту	<b>42,47</b>	немає даних	40	Джерела викидів – транспорт, промислові викиди, опалення.
4	Діоксид сірки	<b>38,57</b>		20	Джерела викидів – спалювання викопного палива, промислові процеси.
5	Озон	46,23		100	Утворюється через хімічні реакції у повітрі під дією сонячного світла.

\*за рекомендаціями Всесвітньої організації охорони здоров'я

Індекс якості атмосферного повітря у пункті моніторингу, розміщеному в місті Стрий, розрахований за формулою NowCast (US EPA) для головного забрудника повітря – дрібнодисперсного пилу фракції 2,5 мікрона, станом на 02.09.2025 р. становив 72 AQI. Це помірний рівень забруднення атмосферного повітря, який може викликати незначний дискомфорт при диханні у чутливих людей. Разом з тим, у пункті моніторингу періодично фіксується перевищення індексом позначки 100 AQI, що вказує на помірну забрудненість атмосферного повітря у місцевості (рис. 1.3.8).

<sup>14</sup> Рівень забруднення атмосферного повітря у місті Стрий, Львівська область. URL: <https://www.saveecobot.com/station/24504>;  
Рівень забруднення атмосферного повітря у місті Новий Розділ, Львівська область. URL: <https://www.saveecobot.com/station/24612>

**Звіт про стратегічну екологічну оцінку  
Стратегії розвитку Журавненської селищної територіальної громади до 2027 року  
(з перспективою дії до 2034 року) та Плану заходів на 2026-2027 роки з реалізації  
Стратегії розвитку Журавненської селищної територіальної громади до 2027 року  
(з перспективою дії до 2034 року)**



**Рисунок 1.3.8. Середній індекс якості повітря у пункті моніторингу, розміщеному в місті Стрий, вересень 2024 р. – вересень 2025 р.<sup>15</sup>**

Отже, стан атмосферного повітря на територіях, поблизу Журавненської громади, загалом можна оцінити як задовільний. Рівень пилу фракції 10 мкм не перевищує нормативів. Водночас концентрація дрібнодисперсного пилу 2,5 мкм у пункті моніторингу, розташованому в м. Новий Розділ (26 мкг/м<sup>3</sup>) незначно, утім перевищує гранично допустиме значення (25 мкг/м<sup>3</sup>), що створює підвищений ризик для здоров'я місцевих жителів, адже ці частинки проникають глибоко в легені.

Концентрація діоксиду азоту у пункті моніторингу, розташованому в м. Стрий (42,47 мкг/м<sup>3</sup>) перевищує норматив (40 мкг/м<sup>3</sup>), що свідчить про значний вплив на якість атмосферного повітря транспорту, промислових викидів, а також зростання антропогенного навантаження на довкілля. Діоксид сірки у зазначеному пункті моніторингу також перевищує граничне значення (38,57 мкг/м<sup>3</sup> проти 20 мкг/м<sup>3</sup>). Концентрація озону залишається нижчою за норматив. Перевищення окремих показників створює ризики для здоров'я населення, зокрема може спричинити подразнення дихальних шляхів, особливо у людей із астмою або іншими захворюваннями дихальної системи. Для здорових дорослих людей зазначені рівні забруднення атмосферного повітря загалом є безпечними.

### **Радіаційний стан довкілля**

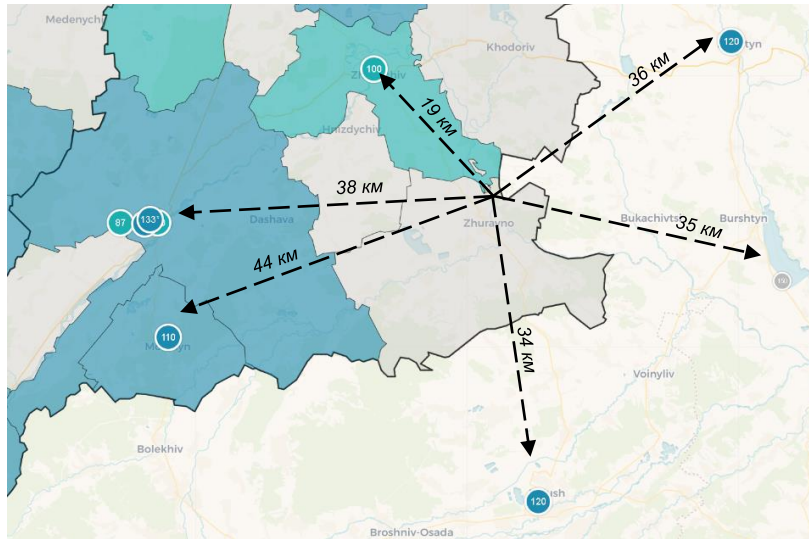
На території Журавненської громади відсутні пости контролю радіаційного стану довкілля.

Найближчі такі пункти розташовані у містах Жидачів, Стрий і Моршин Львівської області та містах Калуш, Бурштин і Рогатин Івано-Франківської області (рис. 1.3.9).

Станом на середину II кв. 2025 р. показник радіаційного стану у пунктах спостереження коливався в межах 100-133 мкР/год, що є допустимим та безпечним рівнем для довкілля та життєдіяльності населення. Такий рівень відповідає природним джерелам випромінювання, наприклад від космічних променів, природних радіонуклідів у ґрунті, воді чи повітрі.

<sup>15</sup> Якість повітря у місті Стрий. URL: <https://www.saveecobot.com/maps/stryi>

**Звіт про стратегічну екологічну оцінку  
Стратегії розвитку Журавненської селищної територіальної громади до 2027 року  
(з перспективою дії до 2034 року) та Плану заходів на 2026-2027 роки з реалізації  
Стратегії розвитку Журавненської селищної територіальної громади до 2027 року  
(з перспективою дії до 2034 року)**



**Рисунок 1.3.9. Картосхема радіаційного фону у пунктах контролю, розташованих поблизу Журавненської селищної територіальної громади<sup>16</sup>**

### **Стан водних об'єктів**

На території пункт Журавненської селищної громади відсутні пункти спостереження на масивах поверхневих вод.

Звітуючими користувачами води водних об'єктів місцевого значення у Журавненській селищній територіальній громаді є 4 об'єкти, а саме суб'єкти господарювання у сфері сільського господарства (виращування зернових культур (крім рису) бобових культур і насіння олійних культур), переробної промисловості (виробництво безалкогольних напоїв, виробництво мінеральних вод та інших вод розлитих у пляшки), державного управління загального характеру, охорони здоров'я та надання соціальної допомоги (зокрема, надання послуг догляду із забезпеченням проживання для осіб з розумовими вадами та хворих на наркоманію; табл. 1.3.5).

У 2024 р. звітуючими водокористувачами громади забрано із природних підземних водних об'єктів 0,489 млн м<sup>3</sup> свіжої води. В поверхневі водні об'єкти було скинуто зворотних (стічних) вод об'ємом 0,009 млн м<sup>3</sup>. Увесь обсяг скинутих вод – нормативно очищена вода.

<sup>16</sup> Карта радіаційного фону в Україні. URL: <https://www.saveecobot.com/radiation-maps#9/48.9488/24.3182/gamma/ara+arc+clua+cuc+crs>

**Звіт про стратегічну екологічну оцінку  
Стратегії розвитку Журавненської селищної територіальної громади до 2027 року  
(з перспективою дії до 2034 року) та Плану заходів на 2026-2027 роки з реалізації  
Стратегії розвитку Журавненської селищної територіальної громади до 2027 року  
(з перспективою дії до 2034 року)**

Таблиця 1.3.5. Загальні показники використання води звітуючими водокористувачами Журавненської селищної територіальної громади в розрізі видів економічної діяльності, 2024 р., млн м<sup>3</sup><sup>17</sup>

Вид діяльності	Кількість звітуючих суб'єктів	Забрано	Використано				Загальне водовідведення	Скинуто в поверхневі водні об'єкти зворотних (стічних) вод	
		із природних водних об'єктів*	свіжої води всього	в тому числі на потреби				всього	норм. очищених
				питні і санітарно-гігієнічні	виробничі	інші			
<b>[A] СІЛЬСЬКЕ ГОСПОДАРСТВО ЛІСОВЕ ГОСПОДАРСТВО ТА РИБНЕ ГОСПОДАРСТВО</b>	1	0	0	---	0	---	---	---	---
[01,11] Вирощування зернових культур (крім рису) бобових культур і насіння олійних культур	1	0	0	---	0	---	---	---	---
<b>[C] ПЕРЕРОБНА ПРОМИСЛОВІСТЬ</b>	1	---	---	---	---	---	---	---	---
[11,07] Виробництво безалкогольних напоїв; виробництво мінеральних вод та інших вод розлитих у пляшки	1	---	---	---	---	---	---	---	---
<b>[O] ДЕРЖАВНЕ УПРАВЛІННЯ Й ОБОРОНА; ОБОВ'ЯЗКОВЕ СОЦІАЛЬНЕ СТРАХУВАННЯ</b>	1	0,48	0,48	---	---	0,48	0,461	---	---
[84,11] Державне управління загального характеру	1	0,48	0,48	---	---	0,48	0,461	---	---
<b>[Q] ОХОРОНА ЗДОРОВ'Я ТА НАДАННЯ СОЦІАЛЬНОЇ ДОПОМОГИ</b>	1	0,009	0,009	0,009	---	---	0,009	0,009	0,009
[87,20] Надання послуг догляду із забезпеченням проживання для осіб з розумовими вадами та хворих на наркоманію	1	0,009	0,009	0,009	---	---	0,009	0,009	0,009
<b>Разом</b>	<b>4</b>	<b>0,489</b>	<b>0,489</b>	<b>0,009</b>	<b>0</b>	<b>0,48</b>	<b>0,47</b>	<b>0,009</b>	<b>0,009</b>

\*уся забрана вода – із підземних водних об'єктів

Згідно з інформацією Державного агентства водних ресурсів України, для водокористувачів громади (окрім суб'єкта господарювання за видом діяльності «Державне управління й оборона; обов'язкове соціальне страхування») встановлено ліміти для забору та використання води (табл. 1.3.6).

<sup>17</sup> Державне агентство водних ресурсів України. Портал електронних послуг. URL: <https://e-services.davr.gov.ua/parlor/p-report-genn-advanced/generate?type=1&year=2024>

**Звіт про стратегічну екологічну оцінку  
Стратегії розвитку Журавненської селищної територіальної громади до 2027 року  
(з перспективою дії до 2034 року) та Плану заходів на 2026-2027 роки з реалізації  
Стратегії розвитку Журавненської селищної територіальної громади до 2027 року  
(з перспективою дії до 2034 року)**

Таблиця 1.3.6. Ліміти та фактичні забори води для використання у Журавненській селищній територіальній громаді, 2024 р., млн м<sup>3</sup><sup>18</sup>

Назва виду діяльності	Кількість звітуючих суб'єктів	Забрано прісної води із природних водних об'єктів для використання	Ліміт забору води*	Втрати при транспортуванні на власні потреби	Ліміт використання	Фактично використано прісної
<b>[А] СІЛЬСЬКЕ ГОСПОДАРСТВО ЛІСОВЕ ГОСПОДАРСТВО ТА РИБНЕ ГОСПОДАРСТВО</b>	1	0	0,001	---	0,001	0
[01,11] Вирощування зернових культур (крім рису) бобових культур і насіння олійних культур	1	0	0,001	---	0,001	0
<b>[С] ПЕРЕРОБНА ПРОМИСЛОВІСТЬ</b>	1	---	0,154	---	---	---
[11,07] Виробництво безалкогольних напоїв; виробництво мінеральних вод та інших вод розлитих у пляшки	1	---	0,154	---	---	---
<b>[О] ДЕРЖАВНЕ УПРАВЛІННЯ Й ОБОРОНА; ОБОВ'ЯЗКОВЕ СОЦІАЛЬНЕ СТРАХУВАННЯ</b>	1	0,48	---	---	---	0,48
[84,11] Державне управління загального характеру	1	0,48	---	---	---	0,48
<b>[Q] ОХОРОНА ЗДОРОВ'Я ТА НАДАННЯ СОЦІАЛЬНОЇ ДОПОМОГИ</b>	1	0,009	0,016	---	0,016	0,009
[87,20] Надання послуг догляду із забезпеченням проживання для осіб з розумовими вадами та хворих на наркоманію	1	0,009	0,016	---	0,016	0,009

\*уся забрана вода – із підземних водних об'єктів

У 2023 р. показники забору та використання води водокористувачами Журавненської громади (окрім суб'єкта господарювання за видом діяльності «Державне управління й оборона; обов'язкове соціальне страхування») не перевищували відповідні лімітні обсяги.

### Стан ґрунтово-земельного фонду

Територія Журавненської громади характеризується сприятливими ґрунтово-кліматичними умовами для сільськогосподарського виробництва. Однак, як і в інших громадах Львівської області, екологічний стан ґрунтово-земельного фонду зазнає впливу різних факторів, зокрема:

- сільськогосподарська діяльність: інтенсивне використання добрив та засобів захисту рослин часто призводить до хімічного забруднення ґрунтів. Надмірна хімізація сільського господарства, зокрема використання пестицидів і гербіцидів, негативно впливає на екологічний стан у громаді загалом;
- промислові та побутові відходи: неправильне поводження з відходами зумовлює забруднення земель;
- водна ерозія: неправильне землекористування та відсутність протиерозійних заходів спричиняє змив родючого шару ґрунту.

<sup>18</sup> Державне агентство водних ресурсів України. Портал електронних послуг. URL: <https://e-services.davr.gov.ua/parlor/report-genn-advanced/generate?type=1&year=2024>

**Звіт про стратегічну екологічну оцінку  
Стратегії розвитку Журавненської селищної територіальної громади до 2027 року  
(з перспективою дії до 2034 року) та Плану заходів на 2026-2027 роки з реалізації  
Стратегії розвитку Журавненської селищної територіальної громади до 2027 року  
(з перспективою дії до 2034 року)**

### **Поводження з відходами**

На території Журавненської громади постійно ведеться робота з організації централізованого управління побутовими відходами. Структура відходів характеризується значною часткою вторинної сировини, зокрема паперу, металу, скла та пластику. Проте, процес відновлення відходів на території громади не здійснюється, що спричиняє низький рівень їх використання як вторинної сировини.

Щорічно в громаді утворюється приблизно 1229 тон відходів. Основою системи управління відходами є централізований збір та вивезення із населених пунктів.

На обсяги утворення відходів впливають чисельність населення, рівень споживання та благоустрій житлових будинків. Станом на 1 січня 2025 р. на території громади відсутні санкціоновані полігони або звалища для захоронення відходів.

У громаді здійснюється як контейнерний, так і безконтейнерний метод збору відходів. У 2025 р. послуги з роздільного збору відходів охоплювали 25 населених пунктів громади (загалом понад 2 500 домогосподарств у сільських населених пунктах (+200 домогосподарств, порівняно із 2024 р.) та 1 060 домогосподарств у селищі Журавно). Зібрані відходи транспортуються на сміттєзвалище в м. Жидачів.

### **Здоров'я населення та безпека його життєдіяльності**

Демографічний потенціал відіграє ключову роль у забезпеченні стабільного соціально-економічного розвитку громади. Чисельність населення, природний і міграційний рух, статевовікова структура та якісні характеристики трудових ресурсів формують основу економічної стабільності, а також створюють можливості для прогнозування подальших напрямів розвитку громади.

Львівська область є одним із найбільш густонаселених регіонів України, зі щільністю населення станом на поч. 2022 р. 113,5 осіб/км<sup>2</sup>. Щільність населення Стрийського району – 82,1 осіб/км<sup>2</sup>.

Чисельність населення Журавненської громади станом на поч. 2025 р. становила 9 833 осіб, а на поч. 2022 р – 10 957 осіб (табл. 1.4.1; детальна інформація щодо чисельності населення громади у продовж 2022-2025 рр. та у розрізі населених пунктів наведена у Додатку 2). Таким чином, упродовж зазначеного періоду чисельність населення громади скоротилась на 1 124 особи, або на 10,3% (зважаючи на середню чисельність жителів сільських населених пунктів у 269 осіб, це рівноцінне втраті 4 сіл).

**Таблиця 1.4.1. Динаміка чисельності жителів населених пунктів Журавненської селищної територіальної громади (станом на початок року), осіб<sup>19</sup>**

Населений пункт	2022			2025			Зміна (+/-), 2025 р. до 2022 р.
	чоловіки	жінки	разом	чоловіки	жінки	разом	
селище Журавно	1484	1706	3190	1329	1517	2846	-344
с. Антонівка	188	214	402	177	183	360	-42
с. Буянів	108	143	251	97	112	209	-42

<sup>19</sup> За даними Журавненської селищної ради.

**Звіт про стратегічну екологічну оцінку  
Стратегії розвитку Журавненської селищної територіальної громади до 2027 року  
(з перспективою дії до 2034 року) та Плану заходів на 2026-2027 роки з реалізації  
Стратегії розвитку Журавненської селищної територіальної громади до 2027 року  
(з перспективою дії до 2034 року)**

Населений пункт	2022			2025			Зміна (+/-), 2025 р. до 2022 р.
	чоловіки	жінки	разом	чоловіки	жінки	разом	
с.Володимирці	356	376	732	335	343	678	-54
с.Демівка	7	11	18	5	8	13	-5
с.Дубравка	101	122	223	106	105	211	-12
с.Заграбівка	21	25	46	15	9	24	-22
с.Зарічне	209	227	436	195	195	390	-46
с.Корчівка	77	96	173	62	68	130	-43
с.Которини	99	102	201	79	88	167	-34
с.Крехів	52	60	112	52	44	96	-16
с.Лисків	243	256	499	219	220	439	-60
с.Любша	191	223	414	190	195	385	-29
с.Лютинка	82	91	173	74	87	161	-12
с.Мазурівка	133	160	293	129	148	277	-16
с.Маринка	30	36	66	30	34	64	-2
с.Мельнич	187	179	366	178	161	339	-27
с.Монастирець	351	447	798	332	390	722	-76
с.Новошини	166	177	343	166	152	318	-25
с.Подорожнє	160	148	308	154	133	287	-21
с.Протеси	223	215	438	214	197	411	-27
с.Сидорівка	80	88	168	76	81	157	-11
с.Старе Село	203	202	405	187	170	357	-48
с.Сулятичі	203	218	421	189	201	390	-31
с.Тернавка	61	53	114	54	44	98	-16
с.Романівка	9	12	21	0	0	0	-21
с.Чертіж	166	180	346	158	146	304	-42
<b>Всього</b>	<b>5190</b>	<b>5767</b>	<b>10957</b>	<b>4802</b>	<b>5031</b>	<b>9833</b>	<b>-1124</b>

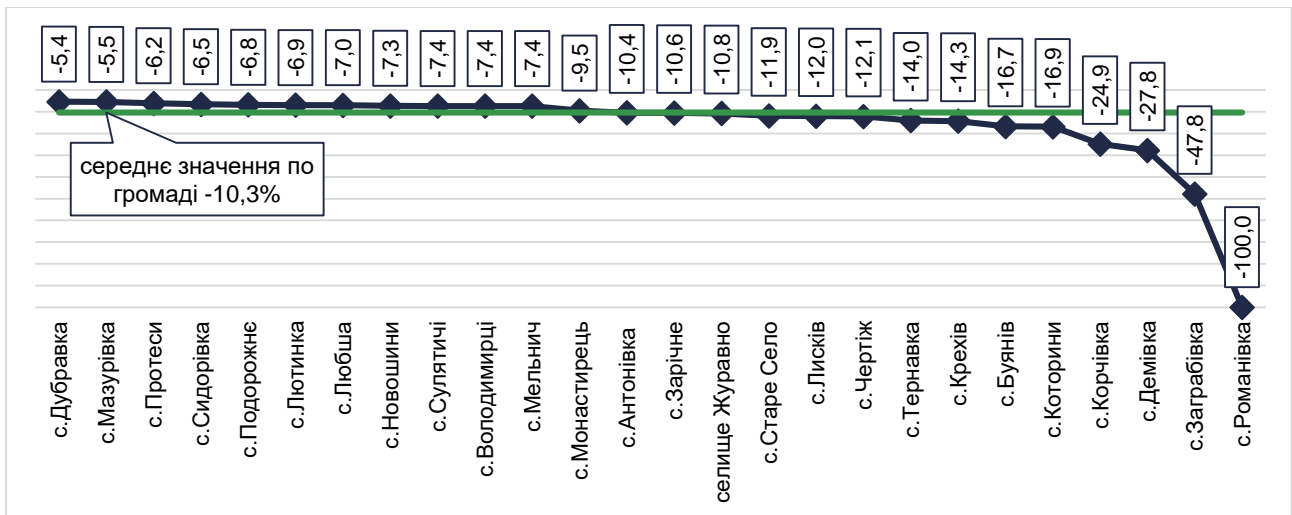
Щільність населення громади станом на поч. 2025 р. становила 35 осіб/км<sup>2</sup> (відповідний показник поч. 2022 р. – 39 осіб/км<sup>2</sup>, що у понад два рази нижче, ніж відповідний показник Стрийського району).

Просторовий розподіл населення по території громади – не рівномірний. Зокрема, в адміністративному центрі громади – селищі Журавно, упродовж 2022-2025 рр. проживало приблизно 29-30% населення громади. Утім, в абсолютному значенні чисельність населення селища мало стійку тенденцію до скорочення: з 3 190 осіб у 2022 р. до 2 846 осіб у 2025 р. (станом на поч. року; загалом - 344 особи). Найбільш відчутні демографічні зміни зафіксовано у 2025 р. порівняно з 2024 р., коли чисельність населення скоротилася одразу на 287 осіб, що свідчить про посилення міграційних процесів та природного скорочення у громаді.

**Звіт про стратегічну екологічну оцінку  
Стратегії розвитку Журавненської селищної територіальної громади до 2027 року  
(з перспективою дії до 2034 року) та Плану заходів на 2026-2027 роки з реалізації  
Стратегії розвитку Журавненської селищної територіальної громади до 2027 року  
(з перспективою дії до 2034 року)**

З-поміж сільських населених пунктів громади найбільшими за чисельністю населення є села Монастирець (722 особи) та Володимирці (678 осіб), а найменшими – села Маринка (64 особи), Заграбівка (24 особи) та Демівка (13 осіб).

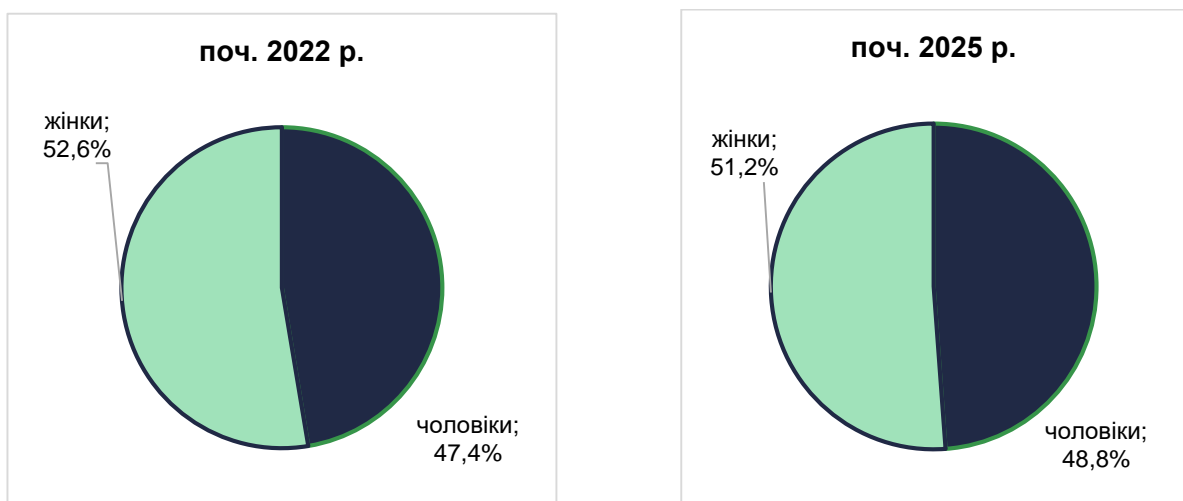
Упродовж 2022-2025 рр. у всіх населених пунктах громади мала місце спадна динаміка зміни чисельності населення. Найвищі темпи скорочення населення зафіксовано у селах Романівка (-100%), Заграбівка (-47,8%), Демівка (-27,8%) і Корчівка (-24,9%); рис. 1.4.1).



**Рисунок 1.4.1. Темп зміни чисельності жителів населених пунктів Журавненської селищної територіальної громади у 2025 р. щодо 2022 р. (станом на початок року), %<sup>20</sup>**

Скорочення чисельності населення у громаді відбувається як за рахунок від'ємного природного приросту, так і міграційного.

Приблизно 52% населення громади – жінки (рис. 1.4.2).



**Рисунок 1.4.2. Статева структура населення Журавненської селищної територіальної громади (станом на початок року), осіб<sup>21</sup>**

<sup>20</sup> За даними Журавненської селищної ради.

<sup>21</sup> За даними Журавненської селищної ради.

**Звіт про стратегічну екологічну оцінку  
Стратегії розвитку Журавненської селищної територіальної громади до 2027 року  
(з перспективою дії до 2034 року) та Плану заходів на 2026-2027 роки з реалізації  
Стратегії розвитку Журавненської селищної територіальної громади до 2027 року  
(з перспективою дії до 2034 року)**

У віковій структурі жителів Журавненської громади переважає населення працездатного віку (15-59 років). Його частка станом на поч. 2025 р. становила 61,3% від загальної чисельності жителів громади та залишалася стабільною упродовж 2022-2025 рр. (табл. 1.4.2). Утім, в кількісному вимірі відбулося зменшення чисельності населення працездатного віку із 6 640 осіб у 2022 р. до 6 031 осіб у 2025 р. (-609 осіб), що означає втрату трудового потенціалу громади.

**Таблиця 1.4.2. Вікова структура населення Журавненської селищної територіальної громади у 2022 р. та 2024-2025 рр. (станом на початок року)<sup>22</sup>**

Показники	2022				2024				2025			
	чоловіки	жінки	разом	частка,%	чоловіки	жінки	разом	частка,%	чоловіки	жінки	разом	частка,%
Населення у віці:												
молодшому за працездатний 0-14	665	597	1262	11,5	566	505	1071	10,1	434	430	864	8,8
працездатному 15-59	3286	3354	6640	60,6	3334	3096	6430	60,6	3227	2804	6031	61,3
старшому за працездатний 60+	1158	1897	3055	27,9	1220	1888	3108	29,3	1141	1797	2938	29,9
<b>Всього</b>	<b>5109</b>	<b>5848</b>	<b>10957</b>	<b>---</b>	<b>5120</b>	<b>5489</b>	<b>10609</b>	<b>---</b>	<b>4802</b>	<b>5031</b>	<b>9833</b>	<b>---</b>

У громаді вищим, порівняно із середньообласним показником та показником Стрийського район, є коефіцієнт старіння населення – станом на поч. 2022 р. відповідно 27,9% проти 13,9% та 14,2%<sup>23</sup>. Частка осіб похилого віку у громаді зросла у 2025 р. щодо 2022 р. на 2,0 в.п., що підтверджує процеси демографічного старіння та зумовлює необхідність адаптації соціальної політики та медичних послуг до потреб літніх жителів. Утім, в кількісному вимірі відбулося зменшення чисельності населення віком 60+ років із 3 055 осіб у 2022 р. до 2 938 у 2025 р.

Натомість найменш чисельним є населення у віці, молодшому за працездатний – лише 8,8%. При цьому відповідний показник 2022 р. становив 11,1%. Це свідчить про зниження рівня народжуваності та можливу міграцію молодих сімей із дітьми. Така тенденція є загрозовою для майбутнього демографічного відтворення громади.

Упродовж 2022-2025 рр. чисельність дітей у громаді скоротилася з 1512 до 1155 осіб, тобто на 357 дітей (-23,6%). Це свідчить про суттєве зменшення дитячого контингенту, яке зумовлене низьким рівнем народжуваності та міграційними втратами.

У структурі дитячого населення громади переважають діти шкільного віку. Їх частка станом на поч. 2025 р. становила 72,1% (табл. 1.4.3). Проте в кількісному вимірі чисельність зазначеної категорії зменшилася із 1 049 особи у 2022 р. до 833 особи у 2025 р. (-216 особа).

**Таблиця 1.4.3. Вікова структура дитячого населення Журавненської селищної територіальної громади у 2022 р. та 2024-2025 рр. (станом на початок року)<sup>24</sup>**

Показники	2022	2024	2025
-----------	------	------	------

<sup>22</sup> За даними Журавненської селищної ради.

<sup>23</sup> За даними Порталу місцевої статистики Львівщини. URL: <https://stat.loda.gov.ua/>.


<sup>24</sup> За даними Журавненської селищної ради.

**Звіт про стратегічну екологічну оцінку  
Стратегії розвитку Журавненської селищної територіальної громади до 2027 року  
(з перспективою дії до 2034 року) та Плану заходів на 2026-2027 роки з реалізації  
Стратегії розвитку Журавненської селищної територіальної громади до 2027 року  
(з перспективою дії до 2034 року)**

	чоловіки	жінки	разом	частка, %	чоловіки	жінки	разом	частка, %	чоловіки	жінки	разом	частка, %
Кількість дітей дошкільного віку (0-6 років)	245	218	463	30,6	147	161	308	28,2	150	172	322	27,9
Кількість дітей шкільного віку (7-17 років)	566	483	1049	69,4	415	368	783	71,8	449	384	833	72,1
<b>Всього</b>	<b>811</b>	<b>701</b>	<b>1512</b>	<b>---</b>	<b>562</b>	<b>529</b>	<b>1091</b>	<b>---</b>	<b>599</b>	<b>556</b>	<b>1155</b>	<b>---</b>

Чисельність дітей дошкільного віку (0-6 років) зменшилася з 463 у 2022 р. до 322 у 2025 р. (-30,5%). Частка цієї групи у загальній структурі дитячого населення також знизилася (з 30,6% до 27,9%), що вказує на звуження бази майбутніх першокласників та можливі виклики для функціонування мережі закладів дошкільної освіти і початкової школи.

Рис. 1.4.3 демонструє темпи скорочення населення Журавненської громади упродовж аналізованого періоду.



**Рисунок 1.4.3. Темпи скорочення груп населення Журавненської селищної територіальної громади у 2025 р. щодо 2022 року (станом на поч. року), %**

Найбільш різке скорочення зафіксовано серед населення у віці, молодшому за працездатний (0-14 років) – -31,5%. Це свідчить про суттєве зниження народжуваності та/або виїзд із громади молодих сімей із дітьми.

Серед працездатного населення (15-59 років) темп скорочення становить -9,2%, що негативно позначається на трудовому потенціалі громади. Це може бути результатом міграційних процесів, втрат унаслідок війни, а також демографічного старіння.

Чисельність населення у віці, старшому за працездатний (60+ років) знизилася найменше – лише на -3,8%.

Загалом чисельність населення громади скоротилася на 10,3%, що є доволі високим показником за короткий період. Така динаміка свідчить про демографічну кризу, в якій поєднуються низька народжуваність, відтік працездатного населення та структурне старіння.

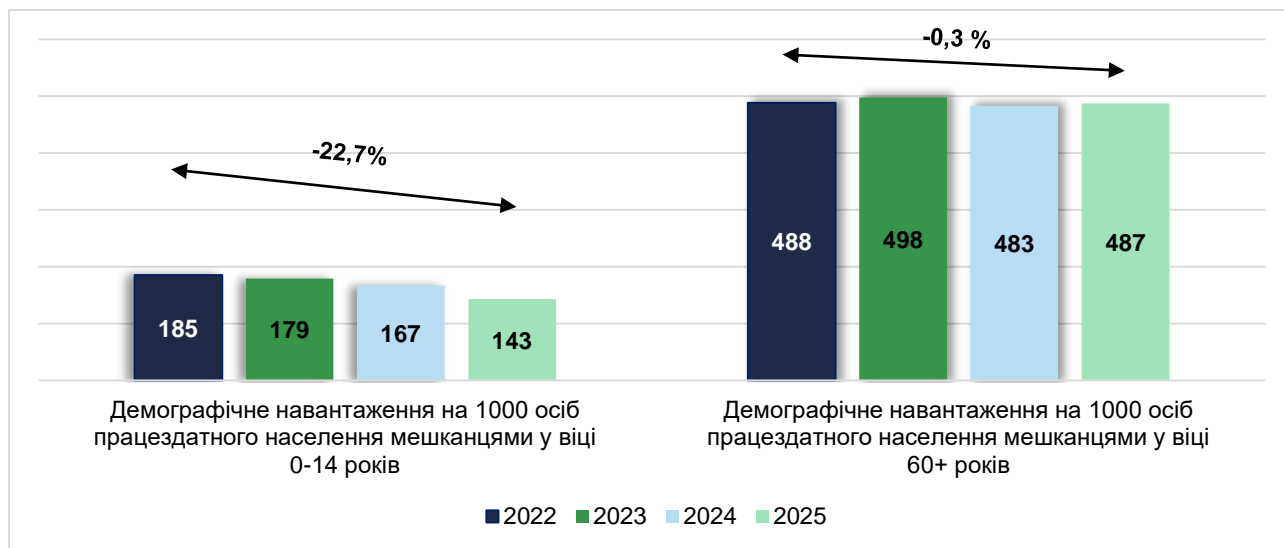
Станом на поч. 2022 р. демографічне навантаження на 1000 осіб працездатного віку у Львівській області становило 457 осіб непрацездатного віку (дітей та пенсіонерів), а в Стрийському районі – 459 осіб<sup>25</sup>. При цьому, у структурі демографічного навантаження на працездатне населення як в середньому по регіону, так і по району, ≈51% становило дитяче

<sup>25</sup> Головне управління статистики у Львівській області. URL: <https://www.lv.ukrstat.gov.ua/>

**Звіт про стратегічну екологічну оцінку  
Стратегії розвитку Журавненської селищної територіальної громади до 2027 року  
(з перспективою дії до 2034 року) та Плану заходів на 2026-2027 роки з реалізації  
Стратегії розвитку Журавненської селищної територіальної громади до 2027 року  
(з перспективою дії до 2034 року)**

населення. Демографічне навантаження на 1000 осіб працездатного віку у Журавненській громаді було суттєво вищим, порівняно із обласним та районним показниками, та становило 673 особи. При цьому, частка дитячого населення становила лише 27,5%.

Станом на поч. 2025 р. на 1000 осіб населення працездатного віку у громаді Журавненській припадало 143 дітини та 487 пенсіонерів. Таким чином, сумарний показник демографічного навантаження на населення у віці 15-59 років становив 630 осіб (рис. 1.4.4).



**Рисунок 1.4.4. Демографічне навантаження на 1000 осіб працездатного населення Журавненської селищної територіальної громади (станом на поч. року), осіб**

Значне демографічне навантаження на працездатне населення особами у віці 60+ років, різке зменшення в громаді чисельності дітей, зокрема, дошкільного віку є вагомою підставою для коригування/актуалізації планів розвитку місцевої соціальної інфраструктури, зокрема освітньої та медичної.

**Медичне обслуговування** населення Журавненської селищної територіальної громади здійснюється Комунальним некомерційним підприємством «Журавнівська міська лікарня» Журавнівської селищної ради Львівської області», а також 18 медичними пунктами тимчасового базування (у селах Любша, Мельнич, Монастирець, Новошино, Подорожне, Протеси, Старе Село, Чертіж, Сидорівка, Сулятичі, Антонівка, Буянів, Володимирці, Дубравка, Зарічне, Корчівка, Которино та Лисків). Також у громаді надається мобільна паліативна допомога дорослим та дітям.

Станом на I півріччя 2025 р. послуги з охорони здоров'я у громаді надавалися 46 медичними працівниками. У їх структурі переважали медичні сестри/брати (76,1%; табл. 1.5.9).

Частка медичних працівників пенсійного віку станом на I півріччя 2025 р. становила 17,4%.

**Звіт про стратегічну екологічну оцінку  
Стратегії розвитку Журавненської селищної територіальної громади до 2027 року  
(з перспективою дії до 2034 року) та Плану заходів на 2026-2027 роки з реалізації  
Стратегії розвитку Журавненської селищної територіальної громади до 2027 року  
(з перспективою дії до 2034 року)**

**Таблиця 1.5.9. Історичні дані щодо розподілу медичних працівників КНП «Журавнівська міська лікарня» Журавнівської селищної ради Львівської області»<sup>26</sup>**

Показники	2021	2022	2023	2024	I півріччя 2025 р.
Загальна кількість медичних працівників, осіб <i>у тому числі:</i>	48	48	48	46	74
чоловіків	1	1	1	1	7
жінок	47	47	47	45	67
лікарів, які надають послуги екстреної медичної допомоги	0	0	0	0	0
лікарів, які надають послуги первинної медичної допомоги ( <i>лікарі загальної практики-сімейної медицини, лікарі-педіатри</i> )	5	5	5	5	5
лікарів, які надають послуги спеціалізованої медичної допомоги	6	6	6	6	6
медичних сестер (братів)	37	37	37	35	34
фахівців з реабілітаційної медицини	0	0	0	0	0
Загальна кількість медичних працівників пенсійного віку, осіб	6	6	8	8	13

Станом на жовтень 2025 р. КНП «Журавнівська міська лікарня» укладено договори з Національною службою здоров'я України (далі – НСЗУ) на надання п'яти пакетів медичних послуг за Програмою медичних гарантій. Це<sup>27</sup>:

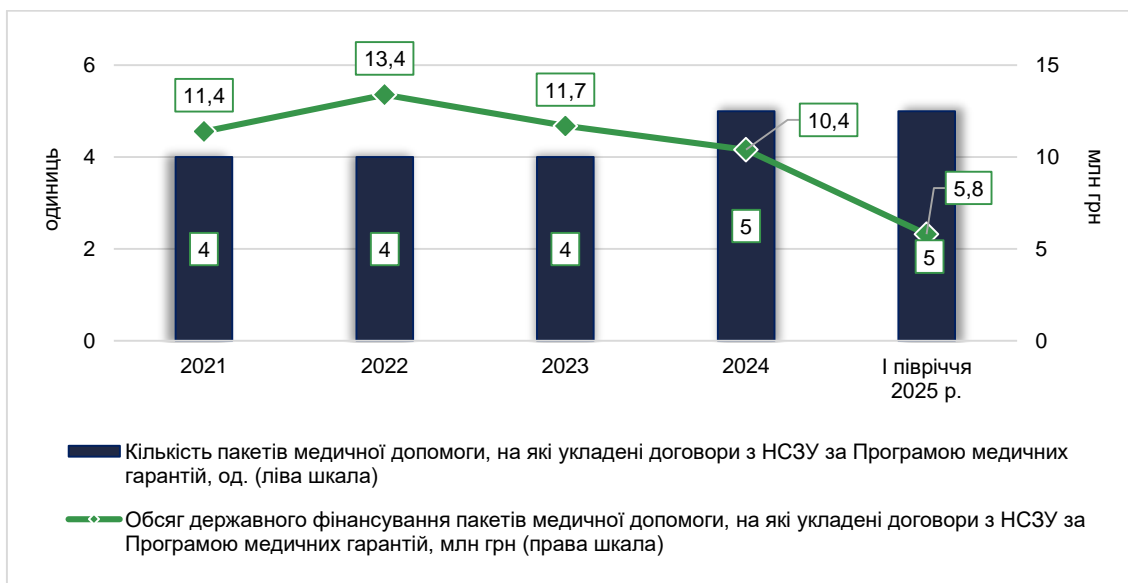
1. Первинна медична допомога (пакет №1): консультації сімейних лікарів, терапевтів і педіатрів; координація діагностичних і лікувальних процесів.
2. Профілактика, діагностика, спостереження та лікування в амбулаторних умовах (пакет №9): проведення амбулаторних оглядів, обстежень і лікування; профілактичні заходи для попередження хвороб.
3. Стаціонарна паліативна медична допомога дорослим і дітям (пакет №23): надання допомоги пацієнтам із невиліковними хворобами в умовах стаціонару; полегшення симптомів і підтримка якості життя.
4. Мобільна паліативна медична допомога дорослим і дітям (пакет №24): виїзди мобільних бригад для надання паліативної допомоги вдома; психологічна, соціальна та медична підтримка пацієнтів і їхніх родин.
5. Супровід і лікування дорослих та дітей (пакет №51): інтегрований підхід до надання лікування пацієнтам із хронічними чи складними захворюваннями.

Загалом ці пакети охоплюють широкий спектр медичних послуг, спрямованих на забезпечення якості життя та доступності медичної допомоги. Загальний обсяг державного фінансування зазначених вище пакетів медичної допомоги у 2024 р. становив 10,4 млн грн, а у I півріччі 2025 р. – 5,8 млн грн. (рис. 1.5.4).

<sup>26</sup> За даними Журавненської селищної ради.

<sup>27</sup> За даними Електронної карти місць надання послуг за програмою медичних гарантій. URL: [https://edata.e-health.gov.ua/e-data/dashboard/pmg-services-map?utm\\_source=chatgpt.com](https://edata.e-health.gov.ua/e-data/dashboard/pmg-services-map?utm_source=chatgpt.com)

**Звіт про стратегічну екологічну оцінку  
Стратегії розвитку Журавненської селищної територіальної громади до 2027 року  
(з перспективою дії до 2034 року) та Плану заходів на 2026-2027 роки з реалізації  
Стратегії розвитку Журавненської селищної територіальної громади до 2027 року  
(з перспективою дії до 2034 року)**



**Рисунок 1.5.4. Динаміка обсягу державного фінансування пакетів медичної допомоги, на які укладені договори КНП «Журавнівська міська лікарня» з НСЗУ за Програмою медичних гарантій<sup>28</sup>**

Станом на поч. жовтня 2025 р. КНП «Журавнівська міська лікарня» Журавнівської селищної ради Львівської області було укладено 7 985 декларацій<sup>29</sup> про надання послуг первинної медичної допомоги населенню громади (табл. 1.5.10).

**Таблиця 1.5.10. Статистика поданих декларацій про вибір лікаря первинної медичної допомоги у Журавненській селищній територіальній громаді, станом на поч. жовтня 2025 р.<sup>30</sup>**

Надавач послуг ПМД	Кількість декларацій, од.	Кількість лікарів, з якими підписано декларації, осіб	Кількість декларацій на 1-го лікаря, од.
Комунальним некомерційним підприємством «Журавнівська міська лікарня» Журавнівської селищної ради Львівської області»	7 985	5	1 597

Таким чином, рівень охоплення жителів первинною медичною допомогою у громаді становить 81,2%.

Станом на поч. жовтня 2025 р. з-поміж декларантів 36,3% становили особи віком 40-64 роки. Частка декларантів-дітей віком 0-5 років – лише 2,5% (рис. 1.5.5).

Послуги первинної медичної допомоги у громаді надають 5 лікарів, серед яких переважають лікарі загальної практики-сімейної медицини (77,9%). Щороку лікарі громади опрацьовують приблизно 18-18,5 тисяч звернень з приводу отримання первинної медичної допомоги.

<sup>28</sup> За даними Журавненської селищної ради.

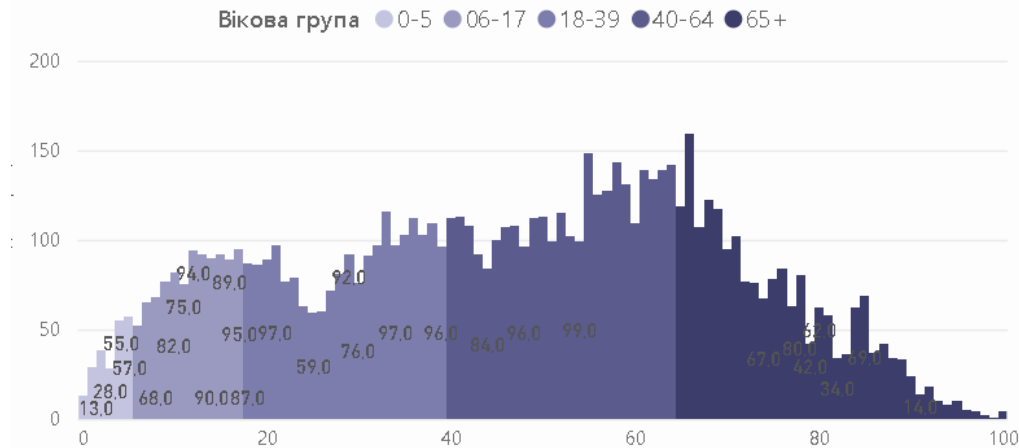
<sup>29</sup> Статистика поданих декларацій про вибір лікаря первинної медичної допомоги. Національна служба здоров'я України. URL: <https://edata.e-health.gov.ua/e-data/dashboard/declar-stats>

<sup>30</sup> Статистика поданих декларацій про вибір лікаря первинної медичної допомоги. Національна служба здоров'я України. URL: <https://edata.e-health.gov.ua/e-data/dashboard/declar-stats>

**Звіт про стратегічну екологічну оцінку  
Стратегії розвитку Журавненської селищної територіальної громади до 2027 року  
(з перспективою дії до 2034 року) та Плану заходів на 2026-2027 роки з реалізації  
Стратегії розвитку Журавненської селищної територіальної громади до 2027 року  
(з перспективою дії до 2034 року)**

Послуги паліативної допомоги у 2024 р. отримували 196 жителів громади. У 2023 р. цей показник становив 246 осіб (+138 осіб, порівняно із 2021 р.).

У громаді існує потреба у медичних працівниках-фахівцях з екстреної медичної допомоги та реабілітаційної медицини.



**Рисунок 1.5.5. Віковий розподіл поданих декларацій про вибір лікаря первинної медичної допомоги у КНП «Журавнівська міська лікарня» Журавнівської селищної ради Львівської області, станом на поч. жовтня 2025 р.<sup>31</sup>**

Відпуск лікарських засобів за е-рецептами у громаді здійснюють 3 аптеки. Усі вони розташовані у селищі Журавно. Два із зазначених аптечних закладів є учасниками державної програми реімбурсації лікарських засобів («Доступні ліки»).

У I півріччі 2024 р. на потреби сфери охорони здоров'я із бюджету Журавненської селищної територіальної громади було витрачено 926,4 тис. грн, що становило 1,6% від загального обсягу видатків місцевого бюджету (відповідні показники I півріччя 2024 р. – 605,6 тис. грн; 1,3%).

### Інфраструктура та матеріальні активи

**Дошкільна освіта.** У 2025-2026 н.р. дошкільна освіта у Журавненській громаді забезпечувалася 5 закладами дошкільної освіти (далі – ЗДО), з яких 3 од. – функціонували при закладах загальної середньої освіти.

У 2025-2026 н.р. дошкільною освітою в громаді загалом було охоплено 123 дитини, що на 47 дітей менше, ніж у 2021-2022 н.р.

Заповненість вихованцями ЗДО громади у 2025-2026 н.р. була різною та коливалася в межах від 60% у Дошкільному структурному підрозділі Сулятицького КЗЗСО I-III ст. до 93,8% у Дошкільному структурному підрозділі Антонівського КЗЗСО I-II ст.

**Середня освіта.** Мережу закладів загальної середньої освіти (далі – ЗЗСО) Журавненської громади у 2021-2022 н.р. формували 9 відповідних закладів. Однак, в межах оптимізації малокомплектних навчальних закладів було призупинено діяльність 3 закладів. Відтак, у 2025-2026 н.р. мережу закладів загальної середньої освіти громади формують 6 закладів.

<sup>31</sup> Статистика поданих декларацій про вибір лікаря первинної медичної допомоги. Національна служба здоров'я України. URL: <https://edata.e-health.gov.ua/e-data/dashboard/declar-stats>

**Звіт про стратегічну екологічну оцінку  
Стратегії розвитку Журавненської селищної територіальної громади до 2027 року  
(з перспективою дії до 2034 року) та Плану заходів на 2026-2027 роки з реалізації  
Стратегії розвитку Журавненської селищної територіальної громади до 2027 року  
(з перспективою дії до 2034 року)**

---

У 2025-2026 н.р. у закладах загальної середньої освіти Журавненської громади навчалося 858 учнів. Порівняно із 2021-2022 н.р. кількість учнів у ЗЗСО громади знизилася на 15,4%.

Освітній процес у ЗЗСО громади у 2025-2026 н.р. забезпечувався 150 учителями, що на 8% менше, ніж відповідний показник 2021-2022 н.р.

**Позашкільна освіта** освіта у громаді надається Журавнівським комунальним закладом позашкільної освіти «Будинок дитячої та юнацької творчості» та Комунальним закладом «Мистецька школа».

У 2025 р. позашкільну освіту у Журавненській селищній територіальній громаді здобували 247 дітей, що удвічі більше, ніж у 2022 р.

У Журавненській селищній територіальній громаді відсутні заклади професійно-технічної освіти.

**Культура.** Станом на поч. II півріччя 2025 р. мережа закладів культури громади включала 19 Народних домів (-1 од., порівняно із 2021 р.), 1 центральну бібліотеку та 9 її філій (-7 од., порівняно із 2021 р.), 1 музей. Утримання та функціонування цих закладів фінансується з бюджету громади.

**Спортивну інфраструктуру** громади станом на поч. II півріччя 2025 р. формували 35 об'єктів (- 2 од., порівняно із 2021 р.; табл. 1.5.12). Їх утримання здійснюється коштами бюджету громади.

**Громадські простори** в Журавненській селищній територіальній громаді є розвиненими переважно в адміністративному центрі – селищі Журавно. У більшості сільських населених пунктів відповідна інфраструктура є обмеженою або взагалі відсутньою.

**Медичне обслуговування** населення Журавненської селищної територіальної громади здійснюється Комунальним некомерційним підприємством «Журавнівська міська лікарня» Журавнівської селищної ради Львівської області», а також 18 медичними пунктами тимчасового базування (у селах Любша, Мельнич, Монастирець, Новошино, Подорожне, Протеси, Старе Село, Чертіж, Сидорівка, Сулятичі, Антонівка, Буянів, Володимирці, Дубравка, Зарічне, Корчівка, Которино та Лисків). Також у громаді надається мобільна паліативна допомога дорослим та дітям.

**Туристична інфраструктура, рекреація.** На території Журавненської селищної громади розташовано низку об'єктів культурної та історичної спадщини. Особливо цікавими для туристів будуть: палац Скшинських-Чарторийських, ландшафтний парк Скшинських-Чарторийських, пам'ятна кам'яна колона «Битва під Журавно», споруда міської ратуші, водоспад Фантом.

**Інфраструктура сфери торгівлі та послуг** Журавненської селищної територіальної громади налічує понад 90 об'єктів.

Розвиток інфраструктури сфери торгівлі та послуг громади характеризується просторовою диспропорційністю, адже більшість її об'єктів (56,4%) локалізовані у селищі Журавно. При цьому, у зазначеному населеному пункті мешкає 29,5% від усього населення громади. Фактично йдеться про те, що жителі сільських населених пунктів змушені приїжджати до центру громади, щоб отримати різного роду послуги.

У структурі об'єктів інфраструктури сфери торгівлі та послуг Журавненської селищної територіальної громади переважають магазини.

Заклади надання інших послуг (перукарні, салони краси, майстерні тощо) наявні лише в селищі Журавно та селах Новошино, Любша та Монастирець.

**Звіт про стратегічну екологічну оцінку  
Стратегії розвитку Журавненської селищної територіальної громади до 2027 року  
(з перспективою дії до 2034 року) та Плану заходів на 2026-2027 роки з реалізації  
Стратегії розвитку Журавненської селищної територіальної громади до 2027 року  
(з перспективою дії до 2034 року)**

---

У громаді наявні 7 закладів харчування (кафе, ресторани тощо). Натомість заклади розміщення (готелі, мотелі, садиби тощо) відсутні.

Фінансово-кредитні установи (відділення банків) та банкомати наявні лише у селищі Журавно. Зокрема, у тут розміщено одне відділення АТ «Ощадбанк», а також 1 банкомат. У Журавно також наявні 2 платіжні термінали самообслуговування Easyway, а у селі Монастирець – один такий термінал.

У громаді наявні 3 аптеки та 1 автозаправна станція, які також локалізовані у селищі Журавно.

**Житловий фонд.** Загальна площа житлового фонду Журавненської селищної територіальної громади становить 207,14 тис м<sup>2</sup>.

Житловий фонд громади формують 5 багатоквартирних будинків (розташовані в селищі Журавно) та 5453 індивідуальних будинків. Також у громаді налічується 999 незаселених будинків та 66 нежитлових будинків, 1 аварійний/ветхий будинок.

Темпи нового будівництва загалом в громаді залишаються низькими, а будівництво комунального житла наразі не здійснюється. Приватне будівництво індивідуальних житлових будинків характерне переважно для сільських населених пунктів громади та частково для адміністративного центру.

**Комунальні послуги.** Протяжність мережі водопостачання у громаді становить 39,2 км, а мережі водовідведення – 6,9 км. Утім, централізоване водопостачання та водовідведення функціонують лише у селищі Журавно та селах Володимирці і Подорожнє, а в інших населених пунктах – відсутні. Послуги із водопостачання у громаді отримують 1 147 абонентів, а послуги із водовідведення – 298 абонентів.

Таким чином, частка помешкань громади, підключених до комунального водопостачання, становить 10,8%, а до комунального водовідведення – лише 2,8%.

У Журавненській громаді відсутні очисні споруди, за винятком єдиної діючої системи, яка функціонує при КЗ ЛОР «Журавненський будинок підтриманого проживання психоневрологічного типу» та забезпечує потреби виключно цього закладу.

Централізоване тепlopостачання у громаді відсутнє. Місцеві жителі користуються індивідуальним опаленням.

Отримувачами послуг газопостачання у громаді є 4 484 абоненти; рівень газифікації населених пунктів громади становить приблизно 67%. Послуги із розподілу газу надаються ГК «НАФТОГАЗ» України, а послуги із транспортування газу – «Газорозподільні мережі України».

**Електропостачання** у громаді надається ТОВ «Львівенергозбут». Його користувачами є 6452 абоненти.

Послуги зі **збору та вивезення побутових відходів** надають ДП «Комунальник» ТзОВ «Стрийсільрембуд» (у селищі Журавно; 1 060 абонентів) та ФОП Колега Мар'яна Ігорівна (у селах Любша, Антонівка, Мазурівка, Володимирці, Маринка, Подорожнє, Монастирець, Протеси, Старе Село, Сидорівка, Сулятичі, Крехів, Чертіж, Дубравка, Тернавка, Мельнич, Буянів, Лютинка, Зарічне, Лисків, Демівка та Новошино; всього 2 300 абонентів у 2025 р., що на 200 абонентів більше, ніж у 2024 р.). У селах Заграбівка, Корчівка та Которини послуги централізованого управління побутовими відходами не надаються.

**Інвестиційні об'єкти.** Станом на II півріччя 2025 р. у Журавненській громаді сформовано 8 інвестиційних пропозицій. Існуючі пропозиції підсилюють потенціал громади в контексті активізації місцевого розвитку. Водночас для успішного залучення інвесторів необхідно завчасно підготувати відповідні майданчики та забезпечити їх підключення до інженерних комунікацій, що дозволить у найкоротші терміни розпочати виробничу діяльність. Важливим

**Звіт про стратегічну екологічну оцінку  
Стратегії розвитку Журавненської селищної територіальної громади до 2027 року  
(з перспективою дії до 2034 року) та Плану заходів на 2026-2027 роки з реалізації  
Стратегії розвитку Журавненської селищної територіальної громади до 2027 року  
(з перспективою дії до 2034 року)**

---

позитивним чинником є готовність органу місцевого самоврядування сприяти оперативному підключенню інвестиційних об'єктів до інженерних мереж за умови їх оренди потенційними інвесторами.

**Транспортна інфраструктура.** Територією Журавненської громади проходить міжнародна автомобільна дорога загального користування державного значення Львів – Івано-Франківськ. Крім того, через громаду пролягає автомобільний шлях регіонального значення Р-84, який з'єднує населені пункти Львівської та Івано-Франківської областей, зокрема міста Жидачів, Журавно та Калуш. Загальна протяжність цього автошляху становить 280,3 км.

На території громади відсутні залізничні магістралі, що обмежує можливості пасажирських і вантажних перевезень та зумовлює надмірну залежність від автомобільного транспорту.

Загальна протяжність проїзної частини доріг комунальної власності громади становить близько 159,17 км. Переважання ґрунтових і гравійних доріг у громаді свідчить про недостатній рівень розвитку дорожньої інфраструктури.

Значна частина доріг громади потребує: (1) проведення капітального та поточного ремонту з метою відновлення експлуатаційних характеристик; (2) інвентаризації (визначення фактичного стану та параметрів дорожньої мережі); (3) паспортизації (створення та оновлення технічних паспортів для належного обліку й управління).

Основним видом громадських перевезень є автобусне сполучення, яке використовується як для переміщень у межах громади, так і для сполучення з іншими населеними пунктами.

На території громади функціонує 9 автобусних маршрутів загального користування, які обслуговуються 15 транспортними засобами.

У громаді також функціонують міжобласні автобусні маршрути, які забезпечують регулярне транспортне сполучення з громадами інших областей України.

**Інфраструктура зв'язку.** Послуги мобільного зв'язку та доступу до бездротового інтернету на території Журавненської громади надають всі основні оператори – Київстар, Vodafone Україна, Lifecell. Проте не у всіх населених пунктах якість покриття та швидкість передачі даних є високою та стабільною.

На території громади функціонують 50 базових станцій стільникового зв'язку, які забезпечують покриття мобільними мережами різних технологій.

Об'єкти соціальної інфраструктури 18-ти із 27-ми (66,7%) населених пунктів громади (села Буянів, Володимирці, Демівка, Заграбівка, Корчівка, Которини, Крехів, Лисків, Лютинка, Мазурівка, Маринка, Мельнич, Монастирець, Новошини, Подорожне, Романівка, Старе Село, Тернавка) не підключені до волоконно-оптичних мереж.

Львівська дирекція АТ «Укрпошта» є регіональним представництвом Національного оператора поштового зв'язку в Україні, яка надає послуги поштового зв'язку на території Журавненської селищної громади.

У громаді діє 1 стаціонарне (у селищі Журавно) та 3 пересувних відділення поштового зв'язку АТ «Укрпошта». Загалом послугами АТ «Укрпошта» охоплено 25 із 27 населених пунктів громади.

У селищі Журавно також функціонує відділення «Нової пошти», яке забезпечує доступність поштово-логістичних послуг для жителів громади.

**Звіт про стратегічну екологічну оцінку  
Стратегії розвитку Журавненської селищної територіальної громади до 2027 року  
(з перспективою дії до 2034 року) та Плану заходів на 2026-2027 роки з реалізації  
Стратегії розвитку Журавненської селищної територіальної громади до 2027 року  
(з перспективою дії до 2034 року)**

### **3.ХАРАКТЕРИСТИКА СТАНУ ДОВКІЛЛЯ, УМОВ ЖИТТЄДІЯЛЬНОСТІ НАСЕЛЕННЯ ТА СТАНУ ЙОГО ЗДОРОВ'Я НА ТЕРИТОРІЯХ, ЯКІ ЙМОВІРНО ЗАЗНАЮТЬ ВПЛИВУ**

Зважаючи на виклики, які стоять перед Журавненською селищною територіальною громадою в умовах війни та повоєнного відновлення, цілі і завдання Стратегії та Плану заходів спрямовуватимуться на розвиток конкурентоспроможної економіки (з акцентом на активізацію малого підприємництва, розвиток фермерських господарств, інфраструктури з переробки та збуту сільськогосподарської продукції), підвищення якості та доступності послуг соціальної сфери, посилення безпеки, забезпечення благоустрою та безбар'єрності громади та поєднуюватимуться із зусиллями, спрямованими на посилення енергоефективності інфраструктури та екологічної відповідальності усіх стейкхолдерів.

Характеристика поточного стану довкілля, у тому числі здоров'я населення, у громаді наведена у розділі 2 цього Звіту. Водночас у Стратегії та Плані заходів не проведено поділу, конкретизації та локалізації території громади, в межах яких будуть реалізуватися ті чи інші заходи. Конкретні заходи, які реалізуватимуться для досягнення цілей та виконання завдань Стратегії та Плану заходів, у разі необхідності, якщо це передбачено чинним законодавством, будуть проходити процедуру стратегічної екологічної оцінки чи оцінки впливу на довкілля.

Водночас для оцінки потенційного впливу реалізації завдань Стратегії та Плану заходів на довкілля та здоров'я населення (в розрізі компонентів довкілля), пропонуємо умовний поділ території громади, які зазнають найбільшого впливу, на:

- території житлової та нежитлової забудови;
- землі, які використовуються у сфері сільського господарства;
- території місць видалення ТПВ та суміжні (до 0,5 км) території;
- автомобільні дороги та прилеглі території (до 1 км).

У таблиці 3.1 наведено можливий вплив завдань Стратегії та Плану заходів на стан довкілля (у розрізі компонентів довкілля), а також умови життєдіяльності населення та стан його здоров'я на територіях, які ймовірно зазнають такого впливу.

**Таблиця 3.1. Характеристика стану довкілля, умов життєдіяльності населення та стану його здоров'я та територіях, які ймовірно зазнають впливу у результаті реалізації завдань Стратегії розвитку Журавненської селищної територіальної громади до 2027 року (з перспективою дії до 2034 року) та Плану заходів на 2026-2027 роки з реалізації Стратегії розвитку Журавненської селищної територіальної громади до 2027 року (з перспективою дії до 2034 року)**

Території, які ймовірно зазнають впливу	Компоненти довкілля, що зазнають впливу								
	Безпека життєдіяльності населення та його здоров'я	Біорізноманіття, флора та фауна, природоохоронні території та об'єкти	Ґрунти	Надра	Водні ресурси	Клімат і атмосферне повітря	Образ ландшафту	Матеріальні активи	Об'єкти культурної спадщини
Території житлової та нежитлової забудови	+	0	0	0	+	0/+	+	0	0
Землі, які використовуються у сфері сільського господарства	0	0/+	0	0	+	0/+	0	+	0

**Звіт про стратегічну екологічну оцінку  
Стратегії розвитку Журавненської селищної територіальної громади до 2027 року  
(з перспективою дії до 2034 року) та Плану заходів на 2026-2027 роки з реалізації  
Стратегії розвитку Журавненської селищної територіальної громади до 2027 року  
(з перспективою дії до 2034 року)**

Території, які ймовірно зазнають впливу	Компоненти довкілля, що зазнають впливу								
	Безпека життєдіяльності населення та його здоров'я	Біорізноманіття, флора та фауна, природоохоронні території та об'єкти	Ґрунти	Надра	Водні ресурси	Клімат і атмосферне повітря	Образ ландшафту	Матеріальні активи	Об'єкти культурної спадщини
Території місць видалення ТПВ та суміжні (до 0,5 км) території	+	+	+	0	+	0/+	+	0	0
Автомобільні дороги та прилеглі території (до 1 км)	+	0/+	+	0	+	0/+	+	0	0

де: (--) – сильний довгостроковий або постійний негативний вплив, (-) – незначний тимчасовий короткостроковий негативний вплив, (0) – нейтральний вплив, (+) – позитивний вплив

Стратегія та План заходів спрямовані на збалансований, сталий розвиток громади, а також на мінімізацію ймовірних негативних природних та антропогенних впливів на довкілля.

**Звіт про стратегічну екологічну оцінку**  
**Стратегії розвитку Журавненської селищної територіальної громади до 2027 року**  
**(з перспективою дії до 2034 року) та Плану заходів на 2026-2027 роки з реалізації**  
**Стратегії розвитку Журавненської селищної територіальної громади до 2027 року**  
**(з перспективою дії до 2034 року)**

**4. ЕКОЛОГІЧНІ ПРОБЛЕМИ, У ТОМУ ЧИСЛІ РИЗИКИ ВПЛИВУ НА ЗДОРОВ'Я НАСЕЛЕННЯ, ЯКІ СТОСУЮТЬСЯ ДОКУМЕНТА ДЕРЖАВНОГО ПЛАНУВАННЯ, ЗОКРЕМА ЩОДО ТЕРИТОРІЙ З ПРИРОДООХОРОННИМ СТАТУСОМ**

Основні екологічні проблеми, у тому числі ризики впливу на здоров'я населення, в розрізі компонентів довкілля, їх характеристика та основні завдання (можливі сфери їх реалізації), визначені Стратегією та Планом заходів, виконання яких пов'язано з даними проблемами (може мати тимчасовий короткостроковий негативний вплив на компоненти довкілля під час їх реалізації), наведено у таблиці 4.1.

**Таблиця 4.1. Ключові потенційні екологічні проблеми і ризики та їхні зв'язки із виконанням Стратегії розвитку Журавненської селищної територіальної громади до 2027 року (з перспективою дії до 2034 року) та Плану заходів на 2026-2027 роки з реалізації Стратегії розвитку Журавненської селищної територіальної громади до 2027 року (з перспективою дії до 2034 року)**

<b>Основні проблеми</b>	<b>Характеристика ризиків</b>	<b>Територіальна прив'язка</b>	<b>Основні проектні рішення Стратегії і Плану заходів</b>
<b>Забруднення атмосферного повітря</b>	Викиди забруднюючих речовин стаціонарними та пересувними джерелами	Населені пункти громади, ділянки промислового призначення, автошляхи	Підвищення енергоефективності об'єктів житлового і комунального фондів; розвиток/модернізація дорожньо-транспортної та вуличної інфраструктури; розвиток інфраструктури дозвілля та громадських просторів
<b>Забруднення водних об'єктів</b>	Скид поверхневого стоку, недостатня якість очищення стічних вод на очисних спорудах; забруднення поверхневих вод внаслідок природних катаклізмів	Водні об'єкти, розташовані поблизу житлової та промислової забудови; території прибережних захисних смуг	Підвищення якості водних ресурсів; регулювання русла річки Свіча; укріплення берега річки Свіча; розвиток інфраструктури дозвілля та громадських просторів; запровадження системи роздільного збирання побутових відходів
<b>Деградація та забруднення ґрунтів</b>	Забруднення об'єктами промисловості та сільського господарства; недотримання норм видобутку корисних копалин; забруднення ґрунтів внаслідок переповнених сміттєзвалищ	Території місць видалення відходів та несанкціонованих сміттєзвалищ; поля с/г призначення	
<b>Загрози біорізноманіттю та природоохоронним територіям</b>	Антропогенний вплив; поширення інвазійних видів рослин; пожежі; забруднення водних ресурсів	Заліснені території; території, на яких розміщені об'єкти ПЗФ	
<b>Загрози рекреаційним зонам та культурній спадщині</b>	Антропогенний вплив	Рекреаційні зони; території, на яких розміщені об'єкти культурної спадщини	Розвиток інфраструктури дозвілля та громадських просторів; відновлення дорожнього покриття громади
<b>Недосконала система управління відходами</b>	Низька ефективність системи управління відходами, слабо розвинена система роздільного сортування відходів	Території поблизу місць видалення відходів; території за межами населених пунктів, де утворюються стихійні сміттєзвалища	Формування ефективної системи управління відходами; Запровадження системи роздільного збирання побутових відходів

**Звіт про стратегічну екологічну оцінку  
Стратегії розвитку Журавненської селищної територіальної громади до 2027 року  
(з перспективою дії до 2034 року) та Плану заходів на 2026-2027 роки з реалізації  
Стратегії розвитку Журавненської селищної територіальної громади до 2027 року  
(з перспективою дії до 2034 року)**

<b>Загрози здоров'ю населення</b>	Забруднення атмосферного повітря, у т.ч. викидами шкідливих речовин від автотранспорту; відсутність у значної частини населення централізованого водопостачання та каналізації; низька якість води через значну амортизацію водопровідних мереж; загрози здоров'ю фізичного та психологічного характеру, пов'язані з війною; захворюваність населення	Населені пункти громади; території уздовж автошляхів із щільним трафіком	Оновлення матеріально-технічної бази закладів охорони здоров'я, розширення переліку послуг і підвищення їх якості; розвиток системи реабілітації вразливих груп населення; модернізація інфраструктури дозвілля та громадських просторів; встановлення автоматичних пожежних сигналізацій, систем оповіщення про пожежу та управління евакуацією людей в закладах комунальної сфери громади; надання соціальних та реабілітаційних послуг
-----------------------------------	---	--	---

Нижче наведено характерні екологічні проблеми громади в розрізі компонентів довкілля.

**Забруднення атмосферного повітря та зміна клімату.** Високий рівень забруднення атмосферного повітря у громаді зумовлений, насамперед, застосуванням хімічних засобів під час оброблення сільськогосподарських угідь, викидами об'єктів промисловості та двигунів внутрішнього згоряння автотранспорту (внаслідок використання у домогосподарствах застарілого автотранспорту із значним ступенем амортизації).

Концентрація великої кількості транспортних засобів у населених пунктах істотно впливає на стан забруднення атмосферного повітря і, за певних умов, призводить до сильного негативного впливу транспорту на довкілля, зокрема збільшення концентрацій шкідливих викидів на перехрестях внаслідок різкого викиду відпрацьованих газів автомобілів при нестационарній роботі двигуна в режимах гальмування/розгону та при зупинках.

Водночас джерелом появи шкідливих короткострокових тимчасових викидів в атмосферне повітря можуть стати будівельні та ремонтні роботи, пов'язані з розвитком транспортної та інженерної інфраструктури з огляду на залучення важкого спеціалізованого автотранспорту.

**Забруднення водних об'єктів.** На екологічний стан поверхневих вод громади впливають різноманітні фактори, які тісно пов'язані з промисловим та антропогенним впливом на компоненти довкілля, а саме: забрудненням ґрунтів, атмосфери, зміною ландшафтної структури та техногенним перевантаженням території, неефективною роботою каналізаційно-очисних споруд, забрудненням і засміченням річок побутовими, промисловими та іншими відходами.

Головними проблемами очистки стічних вод в громаді є: незадовільний технічний стан діючих очисних споруд, які є морально і фізично застарілі; відсутність очисних споруд в окремих населених пунктах; відсутність попередньої очистки на промислових підприємствах, що здійснюють скид своїх стоків з великою концентрацією шкідливих речовин в комунальній каналізаційній мережі.

Забруднення поверхневих вод громади відбувається внаслідок скиду неочищених та недостатньо очищених комунальних і промислових стоків через фізичний та моральний знос очисних споруд і відсутність коштів на їх будівництво, ремонт та реконструкцію. Внаслідок тривалої експлуатації без необхідного поточного ремонту системи водопостачання і каналізації водопровідно-каналізаційне господарство громади знаходяться в незадовільному технічному стані.

**Звіт про стратегічну екологічну оцінку  
Стратегії розвитку Журавненської селищної територіальної громади до 2027 року  
(з перспективою дії до 2034 року) та Плану заходів на 2026-2027 роки з реалізації  
Стратегії розвитку Журавненської селищної територіальної громади до 2027 року  
(з перспективою дії до 2034 року)**

---

Іншою важливою проблемою, що призводить до забруднення поверхневих вод на території громади є часткова відсутність водоохоронних зон та прибережно-захисних смуг водних об'єктів та недотримання умов їх експлуатації.

Додатковим джерелом забруднення виступає діяльність у сфері сільського господарства, зокрема змивання з полів залишків агрохімікатів (добрив, пестицидів, гербіцидів) у відкриті водойми внаслідок дощів або поливу. Через відсутність належної системи збору і фільтрації поверхневого стоку аграрні території сприяють перенесенню шкідливих речовин у водні об'єкти, що підвищує ризик евтрофікації (збагачення водойм біогенними елементами, такими як азот і фосфор, що призводить до надмірного росту водоростей та інших водних рослин) та зниження якості води.

Забруднення **ґрунтів** у громаді відбувається найперше унаслідок:

- активного ведення сільськогосподарської діяльності. Надмірне застосування мінеральних добрив, пестицидів і гербіцидів зумовлює накопичення токсичних залишків у ґрунтового середовищі, погіршує біологічну рівновагу та призводить до деградації земель. Відсутність належного контролю за використанням агрохімікатів підвищує ризики вторинного забруднення земель, особливо на схилах і поблизу водойм;
- порушення сівозмін і недотримання агротехнічних вимог. Інтенсивне використання земель без належного відновлення родючості призводить до виснаження ґрунтів, зниження вмісту гумусу, ущільнення ґрунтового профілю та погіршення водно-повітряного режиму;
- розміщення об'єктів тваринництва без належної утилізації відходів. Гній, гноївка та інші відходи тваринного походження, за відсутності належних систем зберігання та переробки, потрапляють у ґрунт, спричиняючи його перенасичення азотом, фосфором і патогенними мікроорганізмами, що погіршує санітарний стан територій і може загрожувати якісному складу ґрунтів і водоносних горизонтів;
- функціонування автотранспорту. Важкі метали, які містяться у вихлопних газах автотранспорту, осідають в ґрунтах вздовж трас. Інтенсивність їхнього розподілу залежить від швидкості руху автотранспорту, напрямку вітру, наявності захисних смуг тощо. Території, які знаходяться у безпосередній близькості до автошляхів містять підвищений вміст важких металів, продуктів горіння пального (оксид азоту, сірка, сажа, смоли тощо). Ареал розповсюдження важких металів вздовж автодоріг із найвищим трафіком може сягати відстані до 1 км;
- існування неорганізованих звалищ промислового, побутового, будівельного та іншого сміття. Вони безпосередньо забруднюють ґрунтове покриття та створюють загрозу проникнення небезпечних речовин в ґрунти поблизу сміттєзвалищ.

Основними **загрозами рекреаційним зонам та культурній спадщині** є розширення житлової та промислової забудови та недотримання містобудівних норм і обмежень. Також рекреаційні зони можуть зазнавати забруднення і руйнації, спричинених поведінкою жителів громади, через несформованість екологічної культури.

Основними причинами, що можуть спричинити збіднення **біорізноманіття** у громаді, є, зокрема, сільськогосподарська діяльність (зокрема розширення площ під монокультурами, осушення земель, розорювання природних луків та пасовищ, застосування агрохімікатів) та інші антропогенні чинники. Зазначені фактори зумовлюють ризики забруднення природного середовища, деградації екосистем та денатуралізації природних ландшафтів, що проявляється у витісненні природних біотопів, зниженні чисельності запилювачів, зменшенні популяцій рідкісних і чутливих до втручань видів флори й фауни.

Чинниками, що можуть впливати на чисельність рослин, занесених до «Червоної книги України», найперше, є їх зривання для букетів, а також деградація їх місцезростань, зокрема,

**Звіт про стратегічну екологічну оцінку  
Стратегії розвитку Журавненської селищної територіальної громади до 2027 року  
(з перспективою дії до 2034 року) та Плану заходів на 2026-2027 роки з реалізації  
Стратегії розвитку Журавненської селищної територіальної громади до 2027 року  
(з перспективою дії до 2034 року)**

---

унаслідок випасання худоби, викошування, випалювання трави, осушення, проведення лісогосподарських робіт тощо.

Загрозами для зростання лісової рослинності є:

- випалювання сухої рослинності у весняний період;
- порушення технології заготівлі та трелювання деревини;
- самовільні рубки.

Основними загрозами і потенційними ризиками для функціонування **системи природоохоронних територій** у громаді є:

- наростаючий антропогенний вплив, пов'язаний з виробничою, агропромисловою, транспортною та іншими сферами діяльності, що призводить до деградації природно-ландшафтних комплексів, скорочення популяцій окремих видів та стійкості екологічних систем;
- регіональні прояви кліматичних змін (зростання середніх та максимальних температур, ріст випаровування та випарності з діяльних поверхонь, збільшення кількості випадків стихійних небезпечних метеорологічних явищ, серед яких грози, шквали, смерчі, градобій, пилові бурі та інші явища) та їх прямиий чи опосередкований вплив на природні комплекси;
- прояви негативних процесів природного характеру, які мають місце в останні десятиліття на території Львівської області загалом (заболочення озерних комплексів, ураження лісових масивів хворобами та шкідниками, лісові пожежі, поширення інвазивних видів флори та фауни і витіснення корінних видів, пилові бурі та розвіювання торфовищ та інше).

**Недосконала система управління відходами.** Управління побутовими відходами у громаді орієнтоване на полігонне захоронення відходів, їх розміщення на сміттєзвалищах та/або стихійних сміттєзвалищах, більшість з яких не відповідають вимогам екологічної безпеки. Серед основних проблем у сфері управління відходами в громаді слід виокремити: відсутність діючих сміттєпереробних і сміттєспалювальних підприємств; недостатнє охоплення домогосподарств централізованою послугою з вивезення побутових відходів у більшості населених пунктів громади; низький рівень розвитку інфраструктури для роздільного збирання та сортування побутових відходів.

Мінімізація негативних впливів зовнішнього середовища на **стан здоров'я жителів** громади гальмується низкою проблем. Найперше, це:

- недофінансування НСЗУ за пакетами медичних послуг (тарифи на медичні послуги не достатньо покривають витрати на лікарські засоби, медичні вироби). Через низький рівень оплати праці молоді спеціалісти пріоритетом обирають роботу на первинній ланці;
- нестача кваліфікованих вузькопрофільних лікарів та недостатнє (або застаріле) медичне обладнання закладів охорони здоров'я;
- нерівномірний доступ населення до закладів вторинної медицини;
- потреба в оновленні лабораторного обладнання тощо;
- несформованість системи заходів для превенції захворювань.

Крім того, більшість закладів охорони здоров'я громади потребують капітального ремонту приміщень (у т.ч. ремонту покрівлі і фасаду), а також реконструкції систем опалення.

Загалом, забруднення компонентів довкілля впливає на здоров'я населення шляхом загострення хронічних серцево-судинних хвороб, хвороб органів дихання, нервової системи,

**Звіт про стратегічну екологічну оцінку  
Стратегії розвитку Журавненської селищної територіальної громади до 2027 року  
(з перспективою дії до 2034 року) та Плану заходів на 2026-2027 роки з реалізації  
Стратегії розвитку Журавненської селищної територіальної громади до 2027 року  
(з перспективою дії до 2034 року)**

---

алергічним проявом тощо. Проте ці хвороби неспецифічні і можуть бути зумовлені й іншими чинниками, наприклад, курінням, або професійним впливом, значну роль при цьому може відігравати дія внутрішніх алергенів.

Автотранспорт, крім викидів забруднюючих речовин в атмосферу, також спричиняє негативне акустичне забруднення. Воно, серед іншого, впливає на розвиток серцево-судинних захворювань, що є основною причиною смертності населення.

На стан здоров'я населення громади також може негативно впливати й близькість проживання до сміттєзвалищ.

Водночас прямо пов'язати ті чи інші наслідки для здоров'я населення з впливом конкретних заходів з реалізації Стратегії та Плану заходів досить складно (так само, як і навпаки, довести відсутність такого зв'язку), оскільки, вплив на здоров'я часто неспецифічний і носить опосередкований характер, має пролонгований прояв, характеризується наявністю часового лагу між моментом виникнення та проявом наслідків. Можуть спостерігатися кумулятивні ефекти, пов'язані з декількома видами господарської діяльності. Так, наприклад, захворювання дихальної системи можуть бути наслідками впливу функціонування як об'єктів житлово-комунального господарства чи транспорту, так і шкідливих звичок людини, зокрема, паління сигарет.

**Звіт про стратегічну екологічну оцінку  
Стратегії розвитку Журавненської селищної територіальної громади до 2027 року  
(з перспективою дії до 2034 року) та Плану заходів на 2026-2027 роки з реалізації  
Стратегії розвитку Журавненської селищної територіальної громади до 2027 року  
(з перспективою дії до 2034 року)**

---

**5. ЗОБОВ'ЯЗАННЯ У СФЕРІ ОХОРОНИ ДОВКІЛЛЯ, У ТОМУ ЧИСЛІ ПОВ'ЯЗАНІ ІЗ ЗАПОБІГАННЯМ НЕГАТИВНОМУ ВПЛИВУ НА ЗДОРОВ'Я НАСЕЛЕННЯ, ВСТАНОВЛЕНІ НА МІЖНАРОДНОМУ, ДЕРЖАВНОМУ ТА ІНШИХ РІВНЯХ, ЩО СТОСУЮТЬСЯ ДОКУМЕНТА ДЕРЖАВНОГО ПЛАНУВАННЯ, А ТАКОЖ ШЛЯХИ ВРАХУВАННЯ ТАКИХ ЗОБОВ'ЯЗАНЬ ПІД ЧАС ПІДГОТОВКИ ДОКУМЕНТА ДЕРЖАВНОГО ПЛАНУВАННЯ**

Стратегія розвитку Журавненської селищної територіальної громади до 2027 року (з перспективою дії до 2034 року) та План заходів на 2026-2027 роки з реалізації Стратегії розвитку Журавненської селищної територіальної громади до 2027 року (з перспективою дії до 2034 року) орієнтовані на виконання зобов'язань у сфері **охорони довкілля**, у тому числі пов'язаних із запобіганням негативному впливу на **здоров'я населення**, встановлених на міжнародному рівні, зокрема:

1. [Директивою № 92/43/ЄЕС Ради від 21.05.1992 р. про охорону природних оселищ та дикої фауни і флори.](#)
2. [Директивою № 2000/60/ЄС Європейського Парламенту та Ради від 23.10.2000 р. про встановлення рамок заходів Співтовариства у галузі водної політики](#) зі змінами і доповненнями, внесеними Рішенням № 2455/2001/ЄС і Директивою 2009/31/ЄС.
3. [Директивою № 2008/50/ЄС Європейського Парламенту та Ради від 21.05.2008 р. про якість атмосферного повітря та чистіше повітря для Європи.](#)
4. [Директивою Європейського Парламенту і Ради № 2008/98/ЄС від 19.11.2008 р. про відходи та про скасування деяких директив.](#)
5. [Директивою Європейського Парламенту і Ради № 2009/147/ЄС від 30.11.2009 р. про збереження диких птахів.](#)

Основними міжнародними **правовими документами щодо СЕО** є:

- [Протокол про стратегічну екологічну оцінку до Конвенції про оцінку впливу на навколишнє середовище у транскордонному контексті](#) (ратифікований Верховною Радою України Законом № 562-VIII від 01.07.2015);
- [Директива 2001/42/ЄС Європейського Парламенту та Ради від 27.06.2001 р. про оцінку впливу окремих планів та програм на довкілля](#), імплементація якої передбачена Угодою про асоціацію між Україною та ЄС. В Україні проведення СЕО регламентується [Законом України «Про стратегічну екологічну оцінку»](#) від 20.03.2018 р. № 2354-VIII.

Україна взяла на себе міжнародні обов'язки у сфері збереження та збалансованого використання **біорізноманіття**, підписавши понад 50 міжнародних багатосторонніх угод. Серед них:

1. [Конвенція про охорону біологічного різноманіття від 1992 року](#), яка була започаткована під час Всесвітньої конференції глав держав та міністрів довкілля у 1992 р. в м. Ріо-де-Жанейро (Бразилія) й ратифікована Верховною Радою України 29.11.1994 р.
2. [Конвенція про водно-болотні угіддя, що мають міжнародне значення, головним чином як середовище існування водоплавних птахів](#) (Рамсарська конвенція, м. Рамсар, Іран, 02.02.1971 р.).
3. [Конвенція про збереження мігруючих видів диких тварин](#) (Боннська конвенція, м. Бонн, 1979 р.).

**Звіт про стратегічну екологічну оцінку  
Стратегії розвитку Журавненської селищної територіальної громади до 2027 року  
(з перспективою дії до 2034 року) та Плану заходів на 2026-2027 роки з реалізації  
Стратегії розвитку Журавненської селищної територіальної громади до 2027 року  
(з перспективою дії до 2034 року)**

---

4. [Угода про збереження афро-євразійських мігруючих водно-болотних птахів](#) (01.11.1995 р., м. Гаага; ратифіковано Законом України від 04.07.2002 р. № 62-15).
5. [Угоди про збереження кажанів в Європі](#) (1991р.).
6. [Конвенція про охорону дикої флори та фауни і природних середовищ існування в Європі](#) (Бернська конвенція, м. Берн; приєднання до Конвенції – Закон №436/96-ВР (436/96-ВР) від 29.10.1996 р.).
7. [Рамкова конвенція ООН про зміну клімату](#) (ратифікована Україною Законом № 435/96-ВР від 29.10.1996 р.).
8. [Європейська конвенція про охорону археологічної спадщини](#) (м. Валлетта, 16.01.1992 р., ратифіковано Україною Законом № 1369-IV (1369-15) від 10.12.2003 р.).
9. [Конвенція про охорону та використання транскордонних водотоків та міжнародних озер](#) (м. Гельсінкі, 1992), що є чинною в Україні з 01.07.1999 р. та інші.

На виконання Бернської конвенції в Європі створена мережа територій особливого природоохоронного значення – Смарагдова мережа, важливих для збереження біорізноманіття в країнах Європи і деяких країнах Африки. Смарагдова мережа України є українською частиною Смарагдової мережі Європи, розробляється з 2009 року. За результатами аналізу даних матеріалів визначено, що в межах території Журавненської селищної громади вищезазначені об'єкти відсутні.

Відповідно до Рамсарської конвенції, стороною якої є Україна, на території держави здійснюються заходи для збереження мігруючих водно-болотних птахів, шляхом виділення певних територій та надання їм охоронного статусу. На території України виділено 39 водно-болотних угіддя міжнародного значення, офіційно визнаних Рамсарською конвенцією, а ряд водно-болотних угідь є перспективними для визнання. Деякі водно-болотні угіддя погоджені розпорядженням Кабінету Міністрів України і подані на розгляд Секретаріату Рамсарської конвенції. За результатами аналізу даних матеріалів визначено, що в межах території Журавненської селищної громади вищезазначені угіддя відсутні.

Відповідно до [Закону України «Про охорону навколишнього природного середовища»](#) та нормативно-правової бази України документ державного планування повинен враховувати низку зобов'язань:

- пріоритетність вимог екологічної безпеки, обов'язковість додержання екологічних стандартів, нормативів та лімітів використання природних ресурсів;
- виконання низки заходів, що гарантують екологічну безпеку середовища для життя і здоров'я людей, а також запобіжний характер заходів щодо охорони навколишнього природного середовища;
- проектне спрямування на збереження просторової та видової різноманітності та цілісності природних об'єктів і комплексів;
- узгодження екологічних, економічних та соціальних інтересів суспільства на основі поєднання міждисциплінарних знань екологічних, соціальних, природничих і технічних наук та прогнозування стану навколишнього природного середовища;
- використання отриманих висновків моніторингу та комплексу охоронних заходів об'єкта для виконання можливостей факторів позитивного впливу на охорону довкілля;
- забезпечення загальної доступності матеріалів детального плану території та самого звіту СЕО відповідно до вимог Закону України «Про доступ до публічної інформації»;

**Звіт про стратегічну екологічну оцінку  
Стратегії розвитку Журавненської селищної територіальної громади до 2027 року  
(з перспективою дії до 2034 року) та Плану заходів на 2026-2027 роки з реалізації  
Стратегії розвитку Журавненської селищної територіальної громади до 2027 року  
(з перспективою дії до 2034 року)**

---

- надання інформації щодо обґрунтованого нормування впливу планової діяльності на навколишнє природне середовище;
- оцінка ступеню антропогенної зміни територій, сукупної дії факторів, що негативно впливають на екологічну ситуацію.

Під час розробки документів державного планування ці принципи бути враховані.

Україна є учасником Глобального екологічного фонду, який надає фінансування для проектів, які мають значний вплив на збереження глобальних екологічних систем. Він підтримує проекти в таких сферах, як зміна клімату, біорізноманіття, захист водних ресурсів і боротьба з деградацією земель. Україна отримує фінансування від Фонду для реалізації проектів з охорони навколишнього середовища, включаючи проекти, що стосуються зменшення викидів парникових газів і впровадження екологічно чистих технологій.

Україна є членом Міжнародної організації зі стандартизації (ISO). Відтак, в країні діє низка міжнародних стандартів та рекомендацій. Наприклад, ISO 14001:2015 – Система управління навколишнім середовищем, який надає рамки для розробки екологічної політики і цілей.

Охорона та покращення навколишнього природного середовища забезпечується комплексом заходів, в основу яких покладена система державних законодавчих актів та регламентація планування, забудови і благоустрою населених пунктів.

Законом України «Про стратегічну екологічну оцінку» від 20.03.2018 р. № 2354-VIII регламентовано процедурні аспекти стратегічної екологічної оцінки. Так, CEO – це процедура визначення, опису та оцінювання наслідків виконання документів державного планування для довкілля, у тому числі для здоров'я населення, виправданих альтернатив, розроблення заходів із запобігання, зменшення та пом'якшення можливих негативних наслідків, яка включає визначення обсягу CEO, складання звіту про CEO, проведення громадського обговорення та консультацій, врахування у документі державного планування звіту про CEO, результатів громадського обговорення та консультацій, інформування про затвердження документа державного планування.

Засади екологічної політики України регламентовані Законом України «Про основні засади (стратегію) державної екологічної політики України на період до 2030 року» 28.02.2019 року № 2697-VIII. Основні засади державної екологічної політики:

- 1) впровадження інструментів сталого (тобто виваженого) споживання природних ресурсів та виробництва;
- 2) вдосконалення системи кадастрів природних ресурсів, державної статистичної звітності з використання природних ресурсів та забруднення навколишнього природного середовища;
- 3) створення екологічно та економічно обґрунтованої системи платежів за спеціальне використання природних ресурсів, у тому числі природних ресурсів з асиміляційним потенціалом;
- 4) зменшення втрат біологічного та ландшафтного різноманіття, зокрема шляхом вдосконалення принципів формування екологічної мережі, її розширення та невиснажливого використання, а також збереження унікальних природних ландшафтів;
- 5) збереження і відновлення чисельності видів природної флори та фауни, в тому числі мігруючих видів тварин, середовищ їх існування, рідкісних і таких, що перебувають під загрозою зникнення, видів тваринного та рослинного світу і типових природних рослинних угруповань, що підлягають охороні;

**Звіт про стратегічну екологічну оцінку  
Стратегії розвитку Журавненської селищної територіальної громади до 2027 року  
(з перспективою дії до 2034 року) та Плану заходів на 2026-2027 роки з реалізації  
Стратегії розвитку Журавненської селищної територіальної громади до 2027 року  
(з перспективою дії до 2034 року)**

---

- 6) зменшення негативного впливу процесів урбанізації на навколишнє природне середовище, припинення руйнування навколишнього природного середовища у межах міст (зокрема, недопущення необґрунтованого знищення зелених насаджень у межах міст під час виконання будівельних чи інших робіт, незаконного відведення земельних ділянок, зайнятих зеленими насадженнями, під будівництво);
- 7) забезпечення збереження, відновлення та збалансованого використання рослинного світу України;
- 8) забезпечення сталого управління водними ресурсами за басейновим принципом;
- 9) забезпечення сталого використання та охорони земель, покращення стану вражених екосистем та сприяння досягненню нейтрального рівня деградації земель, підвищення рівня обізнаності населення, землевласників і землекористувачів щодо проблем деградації земель;
- 10) стимулювання впровадження систем екологічного управління на підприємствах одночасно з поліпшенням екологічних характеристик продукції, у тому числі на основі міжнародних систем сертифікації та маркування;
- 11) впровадження технологій електронного урядування в екологічній сфері.

У вище згаданому законі СЕО визначено одним із основних інструментів реалізації державної екологічної політики, який дасть змогу запобігти негативному впливу на навколишнє природне середовище та встановити відповідність запланованої чи здійснюваної діяльності нормам і вимогам законодавства про охорону навколишнього природного середовища, раціональне використання і відтворення природних ресурсів, забезпечення екологічної безпеки. Конкретні заходи щодо захисту атмосферного, водного та ґрунтового середовища вживаються відповідно до специфіки окремих джерел забруднення.

Основні зобов'язання у сфері охорони довкілля стосуються заходів щодо охорони земельних ресурсів, лісів, повітряного, водного та ґрунтового середовища, поводження з відходами, відтворення тваринного та рослинного світу, поводження з об'єктами екологічної мережі.

Комплексні заходи з охорони довкілля ґрунтуються на пропозиціях схем і проектів районного проектування та відповідних розділів прогнозів економічного та соціального розвитку підприємств, схем генеральних планів території.

Основні принципи екологічного захисту довкілля передбачають:

- дотримання нормативів гранично допустимих рівнів екологічного навантаження на природне середовище та санітарних нормативів;
- виділення природно-заповідних, ландшафтних, курортно-рекреаційних, історико-культурних зон з відповідним режимом їх охорони;
- збереження та раціональне використання цінних природних ресурсів;
- встановлення санітарно-захисних зон для охорони водойм, джерел водопостачання і мінеральних вод тощо.

Правове та інституційне забезпечення в сфері **поводження з земельними ресурсами** забезпечуються рішенням Координаційної ради з питань боротьби з деградацією земель та опустелюванням, створеної згідно з постановою Кабінету Міністрів України від 18.01.2017 р. № 20, зокрема стосовно схвалення представлених НААН добровільних національних завдань щодо досягнення нейтрального рівня деградації земель (далі – НРДЗ) за напрямом «Підтримання вмісту органічної речовини (гумусу) у ґрунтах», а також допоміжних заходів щодо досягнення НРДЗ за напрямками «Відновлення зрошення і поліпшення еколого-меліоративного стану зрошуваних земель» та «Відновлення та стале використання

**Звіт про стратегічну екологічну оцінку  
Стратегії розвитку Журавненської селищної територіальної громади до 2027 року  
(з перспективою дії до 2034 року) та Плану заходів на 2026-2027 роки з реалізації  
Стратегії розвитку Журавненської селищної територіальної громади до 2027 року  
(з перспективою дії до 2034 року)**

---

торфовищ». Відповідні завдання і заходи щодо НРДЗ також зазначені у рішенні Ради національної безпеки і оборони України від 23.03.2021 р. №111/2021 «Про виклики і загрози національній безпеці України в екологічній сфері та першочергові заходи щодо їх нейтралізації»; Стратегії зрошення та дренажу в Україні на період до 2030 року, затвердженої розпорядженням Кабінету Міністрів України від 14.08.2019 р. №688-р; Плану заходів з реалізації Стратегії зрошення та дренажу в Україні на період до 2030 року, затвердженого розпорядженням Кабінету Міністрів України від 21.10.2020 р. №1567-р; Пріоритети управління лісами затверджені у Державній стратегії управління лісами України до 2035 року та операційним планом її реалізації у 2022 – 2024 роках, затверджених розпорядженням Кабінету Міністрів України від 29.12.2021 р. № 1777-р; Закон України «Про рослинний світ» (№ 591-XIV від 09.04.1999 р.) визначає, що під час розроблення проектів законодавчих актів, загальнодержавних, міждержавних, регіональних програм необхідно враховувати такі вимоги:

- збереження природної просторової, видової, популяційної та ценотичної різноманітності об'єктів рослинного світу;
- збереження умов місцезростання дикорослих рослин і природних рослинних угруповань;
- науково обґрунтоване, невиснажливе використання природних рослинних ресурсів;
- здійснення заходів щодо запобігання негативному впливу господарської діяльності на рослинний світ;
- охорони об'єктів рослинного світу від пожеж, захист від шкідників і хвороб;
- здійснення заходів щодо відтворення об'єктів рослинного світу;
- регулювання поширення та чисельності дикорослих рослин і використання їх запасів з урахуванням інтересів охорони здоров'я населення (ст. 5).

Питання, пов'язані зі **збереження та відтворенням лісового фонду**, регламентуються, зокрема:

1. [Лісовим кодексом України](#) (№ 3852-XII від 21.01.1994 р.), який, зокрема, встановлює правові, економічні та організаційні основи для використання, охорони і відновлення лісів.
2. [Державною стратегією управління лісами України до 2035 року](#) (схвалена розпорядженням Кабінету Міністрів України від 29.12.2021 р. № 1777-р) та Операційним планом реалізації у 2022-2024 роках Державної стратегії управління лісами України до 2035 року.
3. [Порядком здійснення лісовпорядкування](#), затвердженим постановою Кабінету Міністрів України від 07.02.2023 р. № 112 та ін.

Правове та інституційне регулювання та основні екологічні вимоги у сфері **охорони атмосферного повітря** регламентуються [Законом України «Про охорону атмосферного повітря»](#) від 16.10.1992 р. № 2707-XII.

Основне чинне законодавство та норми у сфері захисту атмосферного повітря:

1. [Порядок ведення державного обліку в галузі охорони атмосферного повітря](#), затверджений постановою Кабінету Міністрів України від 13 грудня 2001 р. № 1655.
2. [Інструкція про вимоги до оформлення документів, в яких обґрунтовуються обсяги викидів забруднюючих речовин в атмосферне повітря стаціонарними джерелами](#), затверджена наказом Міністерства захисту довкілля та природних ресурсів України 27 червня 2023 року № 448.

**Звіт про стратегічну екологічну оцінку  
Стратегії розвитку Журавненської селищної територіальної громади до 2027 року  
(з перспективою дії до 2034 року) та Плану заходів на 2026-2027 роки з реалізації  
Стратегії розвитку Журавненської селищної територіальної громади до 2027 року  
(з перспективою дії до 2034 року)**

---

3. [Державні санітарні правила планування та забудови населених пунктів](#), затверджені наказом Міністерства охорони здоров'я України від 19 червня 1996 р. № 173.

Документ державного планування також враховує положення [Операційного плану заходів з реалізації у 2024–2026 роках Стратегії формування та реалізації державної політики у сфері зміни клімату на період до 2035 року](#), затвердженого розпорядженням Кабінету Міністрів України від 30.05.2024 № 483-р. Зазначений документ визначає інструменти **адаптації до зміни клімату та скорочення вразливості територій**, що є актуальним для Журавненської селищної територіальної громади з огляду на її екологічні особливості та належність до важливих елементів регіональної екологічної мережі. Основні положення документа інтегровані у відповідні частини Стратегії та враховані під час формування системи моніторингу її реалізації.

Юридичні засади **поводження з водними ресурсами** визначаються [Водним кодексом України](#) (від 06.06.95 №213/95-ВР) та іншими законодавчими актами, що були розроблені для забезпечення збереження, збалансованого й науково обґрунтованого використання та відновлення водних ресурсів, захисту водних ресурсів від забруднення, зараження й виснаження, запобігання та пом'якшення негативного впливу, покращення екологічного стану водних об'єктів і захисту прав водокористувачів.

Зокрема, стратегічними цілями [Водної стратегії України на період до 2050 року](#) є:

1. Забезпечення рівного доступу до якісної і безпечної для здоров'я людини питної води і належних санітарно-профілактичних заходів.
2. Поліпшення якісного стану водних об'єктів шляхом досягнення та підтримання «доброго» екологічного та хімічного стану масивів поверхневих вод, екологічного потенціалу штучних або істотно змінених масивів поверхневих вод, кількісного та хімічного стану масивів підземних вод.
3. Забезпечення необхідної кількості водних ресурсів для відновлення та оздоровлення водних екосистем і досягнення стійкого водозабору та водопостачання.
4. Скорочення зростаючих ризиків нестачі води та надлишку води.
5. Запровадження інтегрованого управління водними ресурсами за басейновим принципом та принципів Організації економічного співробітництва та розвитку (ОЕСР) щодо водного врядування в районах річкових басейнів, у прибережних і морських водах.

Найголовнішими питаннями у сфері водопостачання та водовідведення є дозвіл на забір води із джерел водопостачання (дозвіл на спеціальне водокористування) і дозвіл на скидання очищених та неочищених стічних вод у навколишнє середовище. З 04.06.2017 року набув чинності [Закон України «Про внесення змін до деяких законодавчих актів України, що регулюють відносини, пов'язані з одержанням документів дозвільного характеру щодо спеціального водокористування»](#) від 07.02.2017 року №1830-VIII, яким внесено зміни до Водного кодексу України в частині процедури отримання дозволів на спеціальне водокористування.

Відповідно до внесених змін до ст. 49 Водного кодексу України дозвіл на спеціальне водокористування видається територіальними органами центрального органу виконавчої влади, що реалізує державну політику у сфері розвитку водного господарства. Інформація про видані дозволи на спеціальне водокористування суб'єктам господарювання розміщується на сайті Державного агентства водних ресурсів України (<https://data.gov.ua/dataset/water-use-permits>).

Важливими нормативно-правовими актами у сфері екології та користування водними ресурсами також є:

**Звіт про стратегічну екологічну оцінку  
Стратегії розвитку Журавненської селищної територіальної громади до 2027 року  
(з перспективою дії до 2034 року) та Плану заходів на 2026-2027 роки з реалізації  
Стратегії розвитку Журавненської селищної територіальної громади до 2027 року  
(з перспективою дії до 2034 року)**

---

1. [Постанова Кабінету Міністрів України «Про затвердження Порядку видачі дозволів на спеціальне водокористування»](#) (від 13.03.2002 р. №321).
2. [Постанова Кабінету Міністрів України «Про затвердження Порядку розроблення нормативів гранично допустимого скидання забруднюючих речовин у системи централізованого водовідведення та переліку забруднюючих речовин, скидання яких у системи централізованого водовідведення нормується»](#) (від 29.03.2024 р. № 364).
3. [Державні санітарні норми та правила «Гігієнічні вимоги до води питної, призначеної для споживання людиною»](#) (ДСанПіН 2.2.4-171-10).
4. [Методичні рекомендації з розроблення нормативів гранично допустимого скидання забруднюючих речовин у водні об'єкти із зворотними водами](#) (від 05.03.2021 р. №173).
5. [Постанова Кабінету Міністрів України «Про правовий режим зон санітарної охорони водних об'єктів»](#) (від 18.12.1998 р. № 2024).

Законодавство України у сфері ґрунтів охоплює нормативно-правові акти, що регулюють питання **охорони, використання та відновлення ґрунтів**. Зокрема, це:

1. [Земельний кодекс України](#) (№ 2768-III від 25.10.2001 р.), який регулює використання, охорону та відновлення земель, включаючи ґрунти. Кодекс визначає права і обов'язки землевласників і землекористувачів, умови землекористування і охорони земель.
2. [Закон України «Про охорону земель»](#) (№ 962-IV від 19.06.2003 р.), який правові основи для охорони земель, включаючи ґрунти, від забруднення, деградації та інших негативних впливів. Закон визначає правила для запобігання і боротьби з ерозією, засоленням, забрудненням та іншими проблемами.
3. [Закон України «Про Державний земельний кадастр»](#) (№ 3613-VI від 07.07.2011 р.), який регулює створення, ведення і використання державного земельного кадастру, що містить інформацію про земельні ділянки, їх характеристики, включаючи дані про стан ґрунтів.
4. [Національний план дій щодо боротьби з деградацією земель та опустелюванням](#) (№ 271-р від 30 березня 2016 р.).

Правові засади у сфері **управління з відходами** в Україні забезпечуються [Законом України «Про управління відходами»](#) від 20.06.2022 року № 2320-IX та іншими нормативними актами. Слід зазначити, що з часу прийняття цього закону відбулися суттєві оновлення у нормативно-правовому регулюванні:

- з липня 2023 року впроваджено ієрархію управління відходами, систему розширеної відповідальності виробника, а також визначено нові обов'язки органів місцевого самоврядування;
- з лютого 2025 року набули чинності нові правила ведення обліку відходів, що передбачають створення єдиної системи обліку і звітності, що забезпечує кращий контроль за операціями з відходами.

Важливим оновленням є новий Порядок управління медичними відходами, який набрав чинності у квітні 2025 року. Цей Порядок встановлює сучасні державні санітарні норми та правила для безпечного збору, зберігання, транспортування і утилізації медичних відходів (наприклад, чітке сортування за категоріями (класами А, Б, В, Г, Д); вимоги до маркування, тари та умов зберігання; обліку та відповідальності утворювачів медвідходів тощо), спрямовані на гарантування безпеки здоров'я людей та захист навколишнього середовища.

[Національний план управління відходами до 2033 року](#) (затверджений розпорядженням Кабінету міністрів України від 27 грудня 2024 р. № 1353-р) визначає загальнодержавну стратегію переходу до європейської моделі управління відходами, яка передбачає запобігання

**Звіт про стратегічну екологічну оцінку  
Стратегії розвитку Журавненської селищної територіальної громади до 2027 року  
(з перспективою дії до 2034 року) та Плану заходів на 2026-2027 роки з реалізації  
Стратегії розвитку Журавненської селищної територіальної громади до 2027 року  
(з перспективою дії до 2034 року)**

---

утворенню відходів, розвиток переробки, роздільного збору та поступову відмову від полігонного захоронення. План є обов'язковою основою для формування регіональних і місцевих планів, у тому числі на рівні громад.

Наказ Міндовкілля № 288 від 15 березня 2024 року затверджує [Методичні рекомендації з розроблення місцевих планів управління відходами](#) для територіальних громад. Документ встановлює єдину методологію: аналіз обсягу та типів відходів, логістику збору, визначення кластерних підходів, план заходів і моніторинг їх реалізації. Це спрямовано на ефективну інтеграцію громади в регіональні стратегії та оптимізацію інфраструктури управління відходами на місцевому рівні.

[Порядок розроблення планів управління відходами підприємств, установ та організацій](#) (затверджений наказом Міндовкілля від 09 серпня 2024 р. № 1003) зобов'язує підприємства розробляти 5-річні плани управління відходами, що включають аналіз утворення, методи оброблення, утилізації та зменшення обсягів відходів. Це дозволяє системно контролювати вплив виробничої діяльності на довкілля та забезпечує відповідність європейським екологічним нормам.

**Містобудівні заходи** забезпечують охорону природного середовища шляхом раціонального функціонального зонування території, створення санітарно-захисних зон, визначення територій природно-заповідного фонду, забезпечення екологічного балансу природно-ландшафтних та урбанізованих територій.

[Національним планом дій з охорони навколишнього природного середовища на період до 2025 року](#), затвердженим розпорядженням Кабінету Міністрів України 21.04.2021 р. № 443-р. для місцевого рівня передбачені питання стимулювання розвитку інфраструктури управління відходами, розроблення і затвердження програм комплексного розвитку зелених зон міст.

[Закон України «Про тваринний світ»](#) (№ 2894-III від 13.12.2001 р.) визначає відносини у галузі **охорони, використання і відтворення тваринного світу**. В Законі визначено повноваження органів місцевої влади у галузі охорони, використання і відтворення тваринного світу, зокрема:

- організація розроблення і затвердження територіальних програм з питань охорони, використання і відтворення тваринного світу;
- вирішення в установленому законодавством порядку питань щодо надання в користування мисливських угідь та рибогосподарських водних об'єктів;
- організація та здійснення заходів щодо охорони тваринного світу та поліпшення середовища його існування;
- здійснення інших повноважень, передбачених законом.

[Закон України «Про рослинний світ»](#) (№ 591-XIV від 09.04.1999 р.) регулює питання **охорони рослинного світу**, в тому числі рідкісних і зникаючих видів рослин, забезпечення їх збереження і відновлення. Законом регламентовано компетенцію органів місцевої влади щодо охорони рослинності, участі в управлінні місцевими заповідними територіями тощо.

Цілі Стратегії та проекти Плану заходів не передбачають порушення вище зазначених правових актів.

[Закон України «Про екологічну мережу України»](#) (№ 1864-IV від 24.06.2004 р.) визначає принципи складові, право власності на **об'єкти екологічної мережі**. В законі визначені засоби забезпечення формування, збереження та раціонального використання екомережі, зокрема облік, контроль, відповідальність за порушення законодавства з питань формування, збереження та використання екомережі.

В Україні сформовано інвестиційне законодавство, у якому, зокрема, значна увага приділяється необхідності **дотримання екологічних норм у процесі інвестиційної діяльності**. Так, [Законом України «Про інвестиційну діяльність»](#) від 18.09.1991 р. №1560-XII

**Звіт про стратегічну екологічну оцінку  
Стратегії розвитку Журавненської селищної територіальної громади до 2027 року  
(з перспективою дії до 2034 року) та Плану заходів на 2026-2027 роки з реалізації  
Стратегії розвитку Журавненської селищної територіальної громади до 2027 року  
(з перспективою дії до 2034 року)**

---

встановлюється заборона інвестування в об'єкти, створення і використання яких не відповідає вимогам санітарногігієнічних, радіаційних, екологічних, архітектурних та інших норм, встановлених законодавством України. У разі порушення екологічних, санітарно-гігієнічних та архітектурних норм державний орган може прийняти рішення про зупинення або припинення інвестиційної діяльності (ст. 21). Також, відповідно до ст. 8 інвестор зобов'язаний одержати висновок з оцінки впливу на довкілля його діяльності у випадках та порядку, встановлених [Законом України «Про оцінку впливу на довкілля»](#) від 23.05.2017 № 2059-VIII.

На регіональному рівні зобов'язання щодо охорони довкілля, у тому числі запобігання негативному впливу на здоров'я населення, встановлені, зокрема, оновленою Стратегією розвитку Львівської області на період 2021-2027 років та Програмою охорони навколишнього природного середовища Львівської області на 2021-2027 роки. Ця програма є системою принципів, пріоритетних напрямків та конкретних заходів, спрямованих на створення сприятливого, екологічно чистого і здорового середовища на засадах сталого розвитку. Вона передбачає заходи з покращення якості повітря і водних ресурсів, раціонального використання природних ресурсів, збереження природно-заповідного фонду, оптимізації збору та утилізації відходів, а також підвищення екологічної свідомості населення.

Аналіз відповідності стратегічних цілей Стратегії та Плану заходів оновленої Стратегії розвитку Львівської області на період до 2027 року свідчить про їх системну узгодженість:

1. Щодо стратегічної цілі 1 громади «Конкурентоспроможна та економічно стійка громада зі сприятливими умовами для ведення бізнесу та інвестування» – вона демонструє чіткий і переважно прямий зв'язок із завданнями стратегічної цілі 2 Стратегії розвитку Львівської області «Підвищення конкурентоспроможності регіону в умовах євроінтеграції», зокрема: 2.1 «Розвиток смарт-спеціалізації регіону»; 2.2 «Розвиток підприємництва та інвестиційної привабливості регіону»; 2.3 «Модернізація дорожньо-транспортної, прикордонної, логістичної, виробничої, цифрової та критичної інфраструктури»; 2.4 «Підготовка кадрів у відповідності до актуальних потреб ринку праці»; 2.5 «Комплексне просторове планування та ефективне управління територіями». Оперативні цілі 1.1 («Відкрита і приваблива для інвестицій громада») та 1.2 («Підприємництво та аграрний сектор формують основу економічної активності та конкурентоспроможності громади») безпосередньо кореспондуються з обласними пріоритетами щодо стимулювання інноваційного розвитку, підтримки МСП, модернізації виробничої бази, підвищення доданої вартості у сільському господарстві та формування сприятливого інвестиційного клімату. Водночас простежується зв'язок і з стратегічною ціллю 1 («Безпека та збереження демографічного потенціалу нації в умовах війни та повоєнної відбудови») – у частині відновлення економічної активності та створення робочих місць.
2. Щодо стратегічної цілі 2 громади «Згуртована, безпечна та інклюзивна громада з якісними послугами соціальної сфери та ефективним врядуванням» – вона має найбільш комплексну відповідність обласній Стратегії, охоплюючи одразу кілька стратегічних напрямів: стратегічна ціль 1 – у частині розвитку системи охорони здоров'я (1.2), реабілітації та оздоровлення (1.3), розвитку людського капіталу (1.4) та формування інклюзивного суспільства (1.5); стратегічна ціль 2 – через завдання підготовки кадрів і модернізації інфраструктури (2.3, 2.4); стратегічна ціль 3 «Охорона довкілля та зелений перехід» – у частині формування безпечного середовища проживання та інтеграції екологічних аспектів у розвиток громади. Оперативні цілі 2.1 Стратегії розвитку громади («Доступні освітні, медичні, культурні та спортивні послуги») та 2.3 («Посилення

**Звіт про стратегічну екологічну оцінку  
Стратегії розвитку Журавненської селищної територіальної громади до 2027 року  
(з перспективою дії до 2034 року) та Плану заходів на 2026-2027 роки з реалізації  
Стратегії розвитку Журавненської селищної територіальної громади до 2027 року  
(з перспективою дії до 2034 року)**

---

управлінського потенціалу громади та залучення жителів до прийняття рішень») демонструють узгодженість із завданнями щодо розвитку людського потенціалу, зміцнення інституційної спроможності, підвищення якості врядування та залучення громадськості до управлінських процесів. Таким чином, стратегічна ціль 2 виступає інтеграційною ланкою між соціальним, безпековим і управлінським вимірами регіональної політики.

3. Щодо стратегічної цілі 3 громади «Безпечна, сучасна та інклюзивна інженерна й муніципальна інфраструктура, що забезпечує належні умови проживання та сталий розвиток громади» – вона має чітку відповідність: стратегічній цілі 2 Стратегії області – у частині модернізації транспортної, виробничої, цифрової та критичної інфраструктури (2.3), а також комплексного просторового планування (2.5); стратегічній цілі 3 «Охорона довкілля та зелений перехід», зокрема завданням: 3.3 «Енергетична безпека та самодостатність регіону»; 3.4 «Запобігання забрудненню водних ресурсів та атмосферного повітря»; 3.5 «Налагодження системи поводження з відходами та формування екологічної свідомості населення»; 3.6 «Збереження біорізноманіття та розвиток природоохоронних територій»; 3.7 «Зменшення негативного впливу вуглевидобування та теплової генерації на довкілля».

Враховуючи результати аналізу, можна зробити висновок, що Стратегія та План заходів відповідають цілям екологічної політики, визначеним на національному та регіональному рівнях, враховують більшість із них і передбачають комплекс заходів, спрямованих на їх реалізацію. Пріоритети соціально-економічного розвитку Журавненської громади є складовою частиною загальнодержавних і регіональних пріоритетів у сфері економіки, соціального захисту, енергозбереження та охорони довкілля. Визначені у Стратегії цілі узгоджуються з державним курсом на сталий розвиток територій, зокрема шляхом підвищення ефективності сільського господарства, розвитку екологічно орієнтованого підприємництва та інтеграції екологічних підходів в управління природними ресурсами.

**Звіт про стратегічну екологічну оцінку  
Стратегії розвитку Журавненської селищної територіальної громади до 2027 року  
(з перспективою дії до 2034 року) та Плану заходів на 2026-2027 роки з реалізації  
Стратегії розвитку Журавненської селищної територіальної громади до 2027 року  
(з перспективою дії до 2034 року)**

**6. ОПИС НАСЛІДКІВ ДЛЯ ДОВКІЛЛЯ, У ТОМУ ЧИСЛІ ДЛЯ ЗДОРОВ'Я НАСЕЛЕННЯ, У ТОМУ ЧИСЛІ ВТОРИННИХ, КУМУЛЯТИВНИХ, СИНЕРГІЧНИХ, КОРОТКО-, СЕРЕДНЬО- ТА ДОВГОСТРОКОВИХ (1, 3-5 ТА 10-15 РОКІВ ВІДПОВІДНО, А ЗА НЕОБХІДНОСТІ -50-100 РОКІВ), ПОСТІЙНИХ І ТИМЧАСОВИХ, ПОЗИТИВНИХ І НЕГАТИВНИХ НАСЛІДКІВ**

Відповідно до Методичних рекомендацій із здійснення стратегічної екологічної оцінки документів державного планування, затверджених Наказом Міністерства екології та природних ресурсів України від 10.08.2018 року № 296, наслідки для довкілля, у тому числі для здоров'я населення – це будь-які ймовірні наслідки для флори і фауни, біорізноманіття, ґрунту, клімату, повітря, води, безпеки життєдіяльності населення та взаємодії цих факторів.

Для визначення ймовірних наслідків для довкілля, в тому числі здоров'я населення, від реалізації цілей і завдань, визначених в Стратегії та Плані заходів, було використано контрольний перелік питань, наведений у таблиці 6.1.

**Таблиця 6.1. Оцінка ймовірних наслідків для довкілля від реалізації Стратегії розвитку Журавненської селищної територіальної громади до 2027 року (з перспективою дії до 2034 року) та Плану заходів на 2026-2027 роки з реалізації Стратегії розвитку Журавненської селищної територіальної громади до 2027 року (з перспективою дії до 2034 року) відповідно до контрольного переліку**

Чи може реалізація Стратегії та Плану заходів спричинити:	Негативний вплив			Пом'якшення існуючої ситуації
	Так	Ймовірно	Ні	
<b>Біорізноманіття, флора і фауна, природоохоронні території</b>				
1. Негативний вплив на об'єкти природно-заповідного фонду (зменшення площ, початок небезпечної діяльності у безпосередній близькості або на їх території тощо)?			+	+
2. Зміни у кількості видів рослин або тварин, їхній чисельності або територіальному представництві?			+	+
3. Збільшення площ зернових культур або сільськогосподарських угідь в цілому?		+		+
4. Порушення або деградацію середовищ існування диких видів тварин?			+	+
5. Суттєве порушення якості природного середовища?			+	+
<b>Ґрунти</b>				
6. Порушення, переміщення, ущільнення ґрунтового шару?		+		+
7. Будь-яке посилення вітрової або водної ерозії ґрунтів?			+	+
8. Зміни в топографії або в характеристиках рельєфу?			+	+
9. Появу таких загроз, як землетруси, зсуви, селеві потоки, провали землі та інші подібні загрози через нестабільність літогенної основи або зміни геологічної структури?			+	+
10. Суттєві зміни в структурі земельного фонду, чинній або планованій практиці використання земель?			+	
<b>Клімат</b>				
11. Збільшення обсягу викидів парникових газів?			+	+
<b>Повітря</b>				
12. Збільшення викидів забруднюючих речовин від стаціонарних джерел?			+	+
13. Збільшення викидів забруднюючих речовин від пересувних джерел?		+		+
14. Погіршення якості атмосферного повітря?			+	+
15. Появу джерел неприємних запахів?			+	+

**Звіт про стратегічну екологічну оцінку  
Стратегії розвитку Журавненської селищної територіальної громади до 2027 року  
(з перспективою дії до 2034 року) та Плану заходів на 2026-2027 роки з реалізації  
Стратегії розвитку Журавненської селищної територіальної громади до 2027 року  
(з перспективою дії до 2034 року)**

Чи може реалізація Стратегії та План заходів спричинити:	Негативний вплив			Пом'якшення існуючої ситуації
	Так	Ймовірно	Ні	
16. Зміни повітряних потоків, вологості, температури або ж будь-які локальні чи регіональні зміни клімату?			+	+
<b>Водні ресурси</b>				
17. Збільшення обсягів скидів у поверхневі води?			+	+
18. Будь-які зміни якості поверхневих вод (зокрема таких показників, як температура, розчинений кисень, прозорість, але не обмежуючись ними)?			+	+
19. Збільшення скидання кар'єрних вод у водні об'єкти?			+	+
20. Значне зменшення кількості вод, що використовуються для водопостачання населенню?			+	
21. Збільшення навантаження на каналізаційні системи та погіршення якості очистки стічних вод?			+	+
22. Появу загроз для людей і матеріальних об'єктів, пов'язаних з водою (зокрема таких, як паводки або підтоплення)?			+	+
23. Зміни напрямів і швидкості течії поверхневих вод або зміни обсягів води будь-якого поверхневого водного об'єкту?			+	+
24. Порушення гідрологічного та гідрохімічного режиму малих річок регіону?			+	
25. Зміни напрямку або швидкості потоків підземних вод?			+	+
26. Зміни обсягів підземних вод (шляхом відбору чи скидів або ж шляхом порушення водоносних горизонтів)?		+		+
27. Забруднення підземних водоносних горизонтів?			+	+
<b>Безпека життєдіяльності населення та його здоров'я</b>				
28. Зміни в локалізації, розміщенні, щільності та зростанні кількості населення будь-якої території?			+	+
29. Появу будь-яких реальних або потенційних загроз для здоров'я людей?			+	+
<b>Матеріальні активи</b>				
30. Вплив на нинішній стан забезпечення житлом або виникнення нових потреб у житлі?			+	+
31. Суттєвий вплив на нинішню транспортну систему? Зміни в структурі транспортних потоків?			+	+
32. Необхідність будівництва нових об'єктів для забезпечення транспортних сполучень?			+	+
33. Потреби в нових або суттєвий вплив на наявні комунальні послуги?			+	+
<b>Рекреаційні зони та культурна спадщина</b>				
34. Будь-який вплив на кількість і якість наявних рекреаційних можливостей?			+	+
35. Будь-який вплив на наявні об'єкти історико-культурної спадщини?			+	
36. Інші негативні впливи на естетичні показники об'єктів довкілля (перепони для публічного огляду мальовничих краєвидів, появу естетично неприйнятних місць, руйнування пам'яток природи тощо)?			+	+
<b>Відходи</b>				
37. Збільшення кількості утворюваних побутових відходів?			+	+
38. Збільшення кількості утворюваних чи накопичених промислових відходів?			+	+
39. Спорудження еколого-небезпечних об'єктів поводження з відходами?			+	+
40. Утворення або накопичення радіоактивних відходів?			+	
<b>Екологічне управління та моніторинг</b>				
41. Послаблення правових і економічних механізмів контролю в галузі екологічної безпеки?			+	+
42. Погіршення екологічного моніторингу?			+	+

**Звіт про стратегічну екологічну оцінку  
Стратегії розвитку Журавненської селищної територіальної громади до 2027 року  
(з перспективою дії до 2034 року) та Плану заходів на 2026-2027 роки з реалізації  
Стратегії розвитку Журавненської селищної територіальної громади до 2027 року  
(з перспективою дії до 2034 року)**

Чи може реалізація Стратегії та План заходів спричинити:	Негативний вплив			Пом'якшення існуючої ситуації
	Так	Ймовірно	Ні	
43. Усунення наявних механізмів впливу органів місцевого самоврядування на процеси техногенного навантаження?			+	+
44. Стимулювання розвитку екологічно небезпечних галузей виробництва?			+	+
<b>Інше</b>				
45. Підвищення рівня використання будь-якого виду природних ресурсів?		+		+
46. Суттєве вилучення будь-якого невідновного ресурсу?			+	
47. Збільшення споживання значних обсягів палива або енергії?			+	+
48. Поява можливостей досягнення короткотермінових цілей, які ускладнюватимуть досягнення довготривалих цілей у майбутньому?			+	
49. Такі впливи на довкілля або здоров'я людей, які самі по собі будуть незначними, але у сукупності здатні викликати значний негативний екологічний ефект, що матиме значний негативний прямий або опосередкований вплив на добробут людей?			+	+

Наслідки реалізації Стратегії та Плану заходів, зокрема, можуть бути вторинними, кумулятивними або синергічними. Вторинні наслідки – це вигоди, які полягають у широкому залученні громадськості до прийняття рішень та встановлення прозорих процедур їх прийняття. Кумулятивні наслідки – це нагромадження в організмах людей, тварин, рослин отрути різних речовин внаслідок тривалого їх використання. Синергічні наслідки – це сумарний ефект, який полягає у тому, що при взаємодії двох або більше факторів їх дія суттєво переважає дію кожного окремо компоненту.

На основі оцінок, представлених в таблиці 6.1, можна зробити наступні висновки щодо ймовірних наслідків для довкілля, у тому числі здоров'я населення, у тому числі вторинних, кумулятивних, синергічних, коротко-, середньо- та довгострокових, постійних і тимчасових, позитивних і негативних наслідків від реалізації Стратегії та Плану заходів:

**Біорізноманіття, флора і фауна, природоохоронні території.** Стратегія та План заходів не передбачають реалізації завдань, що можуть спричинити негативний вплив на біорізноманіття, флору і фауну, а також на об'єкти природно-заповідного фонду, розташовані в межах громади. Завдання стратегічної цілі 3 «Безпечна, сучасна та інклюзивна інженерна й муніципальна інфраструктура забезпечують належні умови проживання та сталий розвиток громади» сприятимуть збереженню природних екосистем, мінімізації антропогенного навантаження та посиленню екологічної безпеки.

**Ґрунти.** Реалізація завдань 3.1.1, 3.1.2, а також 3.2.1 матиме позитивний вплив на стан ґрунтів у середньо- та довгостроковій перспективі. Зменшення ризиків підтоплення, упорядкування поводження з відходами та оновлення водовідвідних мереж сприятимуть зниженню ризиків деградації та забруднення земельних ресурсів.

**Клімат.** Завдання 3.2.4 «Сприяти підвищенню енергоефективності громадських будівель» безпосередньо кореспондується з кліматичними пріоритетами щодо скорочення споживання енергоресурсів і зменшення викидів парникових газів. Підвищення енергоефективності громадських будівель формуватиме передумови для зниження CO<sub>2</sub>-емісій та підвищення кліматичної стійкості громади. Додатково заходи з інженерного захисту (завдання 3.1.1) підвищують адаптаційну спроможність території до наслідків зміни клімату, зокрема до екстремальних гідрометеорологічних явищ.

**Звіт про стратегічну екологічну оцінку  
Стратегії розвитку Журавненської селищної територіальної громади до 2027 року  
(з перспективою дії до 2034 року) та Плану заходів на 2026-2027 роки з реалізації  
Стратегії розвитку Журавненської селищної територіальної громади до 2027 року  
(з перспективою дії до 2034 року)**

---

**Повітря.** Реалізація завдань 3.2.4, а також упорядкування системи управління відходами (завдання 3.1.2) сприятиме скороченню обсягів шкідливих викидів в атмосферне повітря, у тому числі за рахунок зменшення споживання енергії та мінімізації несанкціонованих звалищ. Це матиме позитивний вплив на якість повітря та здоров'я населення.

**Водні ресурси.** Завдання 3.2.1 (розвиток і модернізація інфраструктури водопостачання та водовідведення) та 3.1.1 (інженерний захист від шкідливої дії вод) спрямовані на збереження та покращення стану поверхневих і підземних вод. Оновлення водогосподарської інфраструктури, реконструкція мереж та впровадження протипаводкових заходів сприятимуть зменшенню втрат води, покращенню її якості та підвищенню безпеки водокористування.

**Безпека життєдіяльності населення та його здоров'я.** Завдання стратегічної цілі 2 «Згуртована, безпечна та інклюзивна громада з якісними послугами соціальної сфери та ефективним врядуванням» (зокрема 2.1.3-2.1.4 щодо модернізації медичних закладів і формування безпечного середовища, 2.2.1-2.2.3 щодо посилення пожежної, цивільної та громадської безпеки) безпосередньо спрямовані на зниження ризиків для життя і здоров'я населення. Завдання 2.2.2 (підготовка населення до дій у разі надзвичайних ситуацій) підвищує рівень готовності громади до кризових подій та мінімізує потенційні екологічні й техногенні наслідки.

**Матеріальні активи.** Реалізація завдань 3.2.3 (розвиток і відновлення вулично-дорожньої інфраструктури), 3.2.2 («Розвивати інклюзивну та безбар'єрну інфраструктуру громади»), 3.2.4 («Сприяти підвищенню енергоефективності громадських будівель») та 3.2.1 («Сприяти відновленню, розвитку та модернізації інфраструктури водопостачання та водовідведення») забезпечить якісне оновлення матеріально-технічної бази громади, підвищення її функціональної придатності, безпеки та довговічності.

**Рекреаційні зони та культурна спадщина.** Завдання 2.1.6 («Сприяти розвитку сфери культури та збереженню культурної спадщини»), а також заходи з благоустрою населених пунктів (завдання 3.1.2) сприятимуть покращенню стану громадських просторів та рекреаційних територій без негативного впливу на об'єкти культурної спадщини і природного середовища.

**Відходи.** Формування ефективної системи управління відходами (завдання 3.1.2) дозволить скоротити обсяги накопичення відходів, мінімізувати ризики забруднення ґрунтів, вод і повітря та підвищити рівень екологічної культури населення. Це створює передумови для переходу до більш відповідальних моделей споживання та поведження з ресурсами.

**Екологічне управління, моніторинг та інше.** Стратегія не передбачає послаблення механізмів екологічного контролю. Навпаки, через завдання з енергоефективності (завдання 3.2.4), управління відходами (завдання 3.1.2), модернізації інженерної інфраструктури (завдання 3.2.1) та підвищення інституційної спроможності (завдання 2.3.1) формується підґрунтя для інтеграції принципів сталого розвитку та екологічної безпеки в систему місцевого управління, що відповідає сучасним вимогам екологічного врядування.

Таким чином, у випадку Журавненської громади реалізація Стратегії та Плану заходів не призведе до негативних впливів на довкілля, натомість сприятиме покращенню екологічної ситуації, підвищенню рівня безпеки та якості життя населення.

**Звіт про стратегічну екологічну оцінку  
Стратегії розвитку Журавненської селищної територіальної громади до 2027 року  
(з перспективою дії до 2034 року) та Плану заходів на 2026-2027 роки з реалізації  
Стратегії розвитку Журавненської селищної територіальної громади до 2027 року  
(з перспективою дії до 2034 року)**

**7. ЗАХОДИ, ЩО ПЕРЕДБАЧАЄТЬСЯ ВЖИТИ ДЛЯ ЗАПОБІГАННЯ, ЗМЕНШЕННЯ ТА ПОМ'ЯКШЕННЯ НЕГАТИВНИХ НАСЛІДКІВ ВИКОНАННЯ ДОКУМЕНТУ ДЕРЖАВНОГО ПЛАНУВАННЯ**

Досягнення стратегічних та оперативних цілей Стратегії та Плану заходів передбачає виконання завдань, пов'язаних із будівництвом, реконструкцією, енергозбереженням та раціональним використанням природних ресурсів, що є невід'ємною складовою забезпечення збалансованого економічного, соціального та екологічного розвитку Журавненської громади. Водночас під час аналізу ймовірних наслідків для довкілля від реалізації Стратегії та Плану заходів було визначено окремі завдання, виконання яких може супроводжуватися короточасним впливом на довкілля. Для його нейтралізації, зменшення та пом'якшення передбачено комплекс заходів, спрямованих на мінімізацію негативних ефектів і посилення позитивного впливу на компоненти довкілля (таблиця 7.1).

**Таблиця 7.1. Заходи, передбачені для запобігання, зменшення та пом'якшення ймовірного негативного впливу на компоненти довкілля, в тому числі здоров'я населення, внаслідок реалізації цілей і завдань Стратегії розвитку Журавненської селищної територіальної громади до 2027 року (з перспективою дії до 2034 року) та Плану заходів на 2026-2027 роки з реалізації Стратегії розвитку Журавненської селищної територіальної громади до 2027 року (з перспективою дії до 2034 року)**

<b>Складові довкілля, в т. ч. здоров'я населення</b>	<b>Заходи, які передбачається вжити для запобігання, зменшення та пом'якшення негативних наслідків виконання ДДП</b>
<b>Атмосферне повітря і клімат</b>	<ul style="list-style-type: none"> <li>– збільшення площ зелених насаджень; висадка саджанців дерев і квітів, розбивка клумб, квітників тощо в громадських місцях;</li> <li>– створення територій зелених насаджень обабіч автошляхів;</li> <li>– стимулювання заходів з підвищення енергетичної ефективності і енергозбереження.</li> </ul>
<b>Водні ресурси</b>	<ul style="list-style-type: none"> <li>– поступова заміна зношених інженерних систем водопостачання та водовідведення;</li> <li>– ремонт/модернізація очисних споруд із застосуванням новітнього обладнання та технологій;</li> <li>– постійний моніторинг та контроль за дотриманням норм водоохоронного законодавства;</li> <li>– регулярне очищення водних об'єктів;</li> <li>– регулювання русла та укріпленого берега річки Свіча.</li> </ul>
<b>Земельні ресурси</b>	<ul style="list-style-type: none"> <li>– проведення інженерно-технічних, агролісомеліораційних та ґрунтозахисних заходів;</li> <li>– створення лісових захисних насаджень вздовж водних об'єктів та полезахисних смуг;</li> <li>– проведення масово-роз'яснювальної роботи для попередження підпалів сухою та незаконної вирубки лісів;</li> <li>– своєчасне викошування узбіч, зон зелених насаджень, парків, скверів, місць загального користування.</li> </ul>
<b>Надра</b>	<ul style="list-style-type: none"> <li>– стимулювання економічного розвитку на основі «зеленого» переходу.</li> </ul>
<b>Відходи</b>	<ul style="list-style-type: none"> <li>– розвиток роздільного збирання та повторного використання побутових відходів;</li> <li>– регулярне проведення моніторингу появи стихійних сміттєзвалищ в місцях скупчення населення (громадські простори, осередки дозвілля та рекреації) та своєчасна їх ліквідація;</li> <li>– вдосконалення системи управління відходами, особливо на території сільських населених пунктів;</li> <li>– посилення просвітницької діяльності щодо створення екологічної культури не лише серед дітей громади, але й дорослих.</li> </ul>
<b>Біорізноманіття та природоохоронні території</b>	<ul style="list-style-type: none"> <li>– збільшення природоохоронних територій та об'єктів.</li> </ul>
<b>Рекреаційні зони та культурна спадщина</b>	<ul style="list-style-type: none"> <li>– моніторинг стану рекреаційних територій та об'єктів культурної спадщини;</li> <li>– проведення благоустрою територій рекреаційного призначення.</li> </ul>

**Звіт про стратегічну екологічну оцінку  
Стратегії розвитку Журавненської селищної територіальної громади до 2027 року  
(з перспективою дії до 2034 року) та Плану заходів на 2026-2027 роки з реалізації  
Стратегії розвитку Журавненської селищної територіальної громади до 2027 року  
(з перспективою дії до 2034 року)**

Складові довкілля, в т. ч. здоров'я населення	Заходи, які передбачається вжити для запобігання, зменшення та пом'якшення негативних наслідків виконання ДДП
<b>Здоров'я населення</b>	<ul style="list-style-type: none"> <li>– підвищення якості і розширення переліку медичних послуг, що надають заклади охорони здоров'я громади;</li> <li>– покращення матеріально-технічної бази закладів охорони здоров'я;</li> <li>– створення безперешкодного (безбар'єрного) простору для всіх груп населення;</li> <li>– покращення здоров'я населення через розвиток спортивної інфраструктури та створення умов для заняття фізичною культурою і спортом;</li> <li>– проведення інформаційно-оздоровчих та просвітницьких заходів щодо популяризації активного способу життя, формування відповідального ставлення до довкілля та власного здоров'я;</li> <li>– запровадження системи психологічної підтримки жителів громади, зокрема осіб, які повернулися із зони бойових дій.</li> </ul>

У Стратегії розвитку Журавненської селищної територіальної громади до 2027 року (з перспективою дії до 2034 року) та Плані заходів на 2026-2027 роки з реалізації Стратегії розвитку Журавненської селищної територіальної громади до 2027 року (з перспективою дії до 2034 року) не передбачається реалізація заходів, які могли б призвести до негативного впливу на території природно-заповідного фонду чи об'єкти культурної спадщини. Навпаки, реалізація завдань за стратегічною ціллю 3 «Безпечна, сучасна та інклюзивна інженерна й муніципальна інфраструктура забезпечують належні умови проживання та сталий розвиток громади» (зокрема, завдання 3.2.4 «Сприяти підвищенню енергоефективності громадських будівель», 3.1.1 «Забезпечити захист від шкідливої дії вод населених пунктів громади, виробничих об'єктів та сільськогосподарських угідь, сприяти створенню безпечних умов життєдіяльності населення», 3.1.2 «Забезпечити благоустрій населених пунктів громади та створити умови для ефективного функціонування системи управління відходами») сприятиме підвищенню якості атмосферного повітря, ґрунтів і водних ресурсів громади, що загалом матиме позитивний вплив на довкілля та екологічну безпеку території.

Доцільним є посилення співпраці органу місцевого самоврядування громади з громадськими організаціями та міжнародними фондами, що підтримують екологічні проекти, а також залучення бізнесу до реалізації місцевих природоохоронних програм. У сфері управління відходами важливо активізувати інформаційно-просвітницьку роботу серед жителів, особливо у сільських населених пунктах, з питань роздільного збирання відходів та підвищення екологічної культури.

Для ефективного використання земельних ресурсів Стратегія та План заходів передбачають завдання 1.1.1 «Створити умови для підвищення інвестиційної привабливості та ефективного використання земельно-ресурсного потенціалу громади», що дозволить впорядкувати землекористування та врахувати екологічні обмеження. Додатково рекомендовано створювати умови для розвитку органічного агровиробництва (завдання 1.2.1 «Створити умови для розвитку інфраструктури зі зберігання, переробки та збуту сільськогосподарської продукції», 1.2.2 «Сприяти залученню нового бізнесу та розвитку трудового потенціалу жителів громади»), що знизить антропогенне навантаження на довкілля.

Реалізація цілей і завдань Стратегії та Плану заходів повинна здійснюватися відповідно до вимог чинного природоохоронного законодавства України, зокрема Водного кодексу України, Законів України «Про охорону земель», «Про охорону навколишнього природного середовища», «Про охорону атмосферного повітря», «Про природно-заповідний фонд України» та інших.

**Звіт про стратегічну екологічну оцінку  
Стратегії розвитку Журавненської селищної територіальної громади до 2027 року  
(з перспективою дії до 2034 року) та Плану заходів на 2026-2027 роки з реалізації  
Стратегії розвитку Журавненської селищної територіальної громади до 2027 року  
(з перспективою дії до 2034 року)**

---

## **8. ОБҐРУНТУВАННЯ ВИБОРУ ВИПРАВДАНИХ АЛЬТЕРНАТИВ, ЩО РОЗГЛЯДАЛИСЯ, ОПИС СПОСОБУ, В ЯКИЙ ЗДІЙСНЮВАЛАСЯ СТРАТЕГІЧНА ЕКОЛОГІЧНА ОЦІНКА, У ТОМУ ЧИСЛІ БУДЬ-ЯКІ УСКЛАДНЕННЯ**

Стратегія розвитку Журавненської селищної територіальної громади до 2027 року (з перспективою дії до 2034 року) та План заходів на 2026-2027 роки з реалізації Стратегії розвитку Журавненської селищної територіальної громади до 2027 року (з перспективою дії до 2034 року) розроблені на довгостроковий період і є плановим документом.

Оцінка ймовірних наслідків для довкілля від реалізації Стратегії та Плану заходів вказує на те, що їх реалізація передбачає досягнення цілей та виконання завдань, які повинні сприяти поширенню позитивних впливів на складові довкілля та здоров'я населення, зокрема забезпечити стале використання потенціалу громади, сприяти збереженню та ефективному використанню економічного потенціалу, формуванню доступної та спроможної мережі закладів для надання якісних медичних послуг тощо. Це свідчить, що Стратегія та План заходів спрямовані на екологічно збалансований сценарій розвитку.

У контексті стратегічної екологічної оцінки Стратегія та План заходів можуть бути розглянуті й інші сценарії розвитку:

- 1) **гіпотетичний «нульовий» сценарій**, за яким Стратегія та План заходів не затверджуються та більшість зовнішніх загроз і багато внутрішніх проблем з високою ймовірністю погіршать існуючу екологічну ситуацію;
- 2) **песимістичний сценарій** розвитку громади, з огляду на війну;
- 3) **сценарій розвитку, який передбачається врахування в документі державного планування пропозицій та зауважень щодо покращення стану довкілля**, в тому числі здоров'я населення, які надійдуть за результатами громадського обговорення та консультацій з органами виконавчої влади Стратегії та Плану заходів і Звіту про їх стратегічну екологічну оцінку.

**Гіпотетичний «нульовий» сценарій** пов'язаний із збереженням нинішнього стану громади. Цей варіант виходить з того, що зміни практично не відбуватимуться. При цьому якісні показники розвитку будуть залишатись малорухомими. А це стримує процеси збалансованого (сталого) розвитку громади. Реалізація гіпотетичного сценарію ілюструє значне загострення екологічних проблем, які перешкоджатимуть набуттю комфортних умов життя та добробуту населення. Відтак за результатами аналізу визначено, що в рамках гіпотетичного сценарію подальший сталий розвиток Журавненської селищної територіальної громади є ускладненим, і цей сценарій призводить до погіршення екологічної ситуації в межах її території.

**Песимістичний сценарій розвитку** ситуації в Україні, Львівській області та Журавненської селищній територіальній громаді, з огляду на війну, передбачає загострення несприятливих обставин, зумовлених наслідками російського вторгнення, що може призвести до посилення кризових явищ у регіоні та громаді зокрема, хоча ймовірність такого сценарію наразі оцінюється як невисока.

Активізація воєнних дій, у тому числі збільшення ракетних атак, може спричинити руйнування критичної інфраструктури, зокрема енергетичних об'єктів. Це створить проблеми з постачанням електроенергії, тепла та води. Потенційне припинення переговорів з ЄС та НАТО, а також скорочення міжнародної допомоги, значно обмежать можливості фінансування відновлення інфраструктури та розвитку області й громади. Потенційний вплив на інфраструктуру та економіку: масштабні пошкодження енергетичних об'єктів і транспортної логістики можуть унеможливити навіть їх часткове функціонування. Це матиме негативний вплив на аграрний сектор, переробну промисловість і малий бізнес, які є ключовими для

**Звіт про стратегічну екологічну оцінку  
Стратегії розвитку Журавненської селищної територіальної громади до 2027 року  
(з перспективою дії до 2034 року) та Плану заходів на 2026-2027 роки з реалізації  
Стратегії розвитку Журавненської селищної територіальної громади до 2027 року  
(з перспективою дії до 2034 року)**

---

економіки громади; втрата джерел фінансування та дефіцит людського ресурсу через міграцію, мобілізацію і бойові дії знизять виробничу активність у громаді; через загострення безпекової ситуації збільшиться відтік працездатного населення. Мобілізація та людські втрати додатково посилять дефіцит кваліфікованих кадрів; зниження можливостей обласної та місцевої влади ефективно реагувати на виклики кризового періоду спричинить погіршення умов життя та соціальної напруги серед населення.

У разі погіршення безпекової ситуації Журавненська селищна територіальна громада може стикнутися зі значними економічними втратами, деградацією інфраструктури та посиленням соціально-економічних та екологічних викликів. Це ускладнить реалізацію Плану заходів, а відтак відновлення галузей економіки й загальмує розвиток нових напрямків, які могли б диверсифікувати економіку громади, сприяти її енергонезалежності і енергоефективності.

**Сценарій розвитку, який передбачається врахування в документі державного планування пропозицій та зауважень щодо покращення стану довкілля**, передбачає затвердження проєкту Стратегії та Плану заходів, який враховуватиме обґрунтовані пропозиції та зауваження щодо покращення стану довкілля, в тому числі здоров'я населення, які надійдуть за результатами громадського обговорення та консультацій з органами виконавчої влади Стратегії та Плану заходів і Звіту про їх стратегічну екологічну оцінку. Водночас цей сценарій може передбачати додаткові витрати ресурсів громади для його реалізації.

Натомість, в аналізованих Стратегії та Плані заходів передбачено, що планування розвитку громади ґрунтується на врахуванні ключових викликів, які впливають на людину, інфраструктуру, безпекове середовище, економіку, довкілля, здоров'я населення тощо. Відтак в інтересах забезпечення ефективного системного та сталого розвитку Журавненської селищної територіальної громади найбільш прийнятним варіантом буде затвердження аналізованих проєктів Стратегії та Плану заходів з врахуванням рекомендацій, викладених у даному Звіті.

**Опис способу, в який здійснювалася стратегічна екологічна оцінка, у тому числі будь-які ускладнення.** Зміст звіту про СЕО сформований відповідно до пункту 2 статті 11 Закону України «Про стратегічну екологічну оцінку».

Зважаючи на стратегічний характер Стратегії та Плану заходів, ключове значення у виконанні СЕО мали методи стратегічного аналізу. Насамперед, доречним виявилось застосування аналізу контексту стратегічного планування, що передбачає встановлення зв'язків з іншими документами державного планування; відповідність цілей та завдань Стратегії та Плану заходів загальним цілям державної екологічної політики, у т.ч. політики щодо забезпечення безпечного для здоров'я населення середовища існування, та цілям, завданням, напрямкам галузевих документів державного планування.

Також проведено аналіз поточного стану довкілля, у тому числі здоров'я населення, в розрізі компонентів довкілля (клімату і факторів, що на нього впливають, атмосферного повітря, водних та земельних ресурсів, біорізноманіття та природоохоронних територій, відходів, здоров'я населення та інфраструктури). Здійснено оцінку ймовірних наслідків виконання цілей та завдань Стратегії та Плану заходів, як на окремі компоненти довкілля, так і на комплексні умови території громади – стан довкілля, збереження біорізноманіття, раціональність використання наявних ресурсів, розвиток природних та техногенних процесів, а також вплив на здоров'я населення.

Оцінка кумулятивних ефектів дозволила спрогнозувати потенційний сукупний вплив на стан довкілля, в тому числі здоров'я населення, внаслідок реалізації цілей і завдань Стратегії та Плану заходів.

**Звіт про стратегічну екологічну оцінку  
Стратегії розвитку Журавненської селищної територіальної громади до 2027 року  
(з перспективою дії до 2034 року) та Плану заходів на 2026-2027 роки з реалізації  
Стратегії розвитку Журавненської селищної територіальної громади до 2027 року  
(з перспективою дії до 2034 року)**

---

Для здійснення СЕО був обраний метод експертних оцінок, суть якого полягає у визначенні майбутнього на основі думок кваліфікованих спеціалістів-експертів, викладених у публічних звітах та аналітичних матеріалах, а також метод екстраполяції, оскільки він полягає в перенесенні встановленого характеру розвитку певної території чи процесу в майбутнє і ґрунтується на вивченні кількісних і якісних параметрів досліджуваного об'єкта за попередні роки, з подальшим логічним продовженням, окресленням тенденцій його розвитку.

При цьому здійснювалися:

- збір та аналіз інформації про поточний стан складових довкілля, включаючи значення ключових екологічних показників в розрізі компонентів довкілля, в т. ч. здоров'я населення;
- визначення можливих чинників змін антропогенного та природного характеру;
- проведення оцінки потенційного впливу цілей на складові довкілля та на стан здоров'я й добробут населення.

В процесі аналізу стану довкілля були використані статистичні дані та офіційні дані Головного управління статистики у Львівській області, обласних органів виконавчої влади, що реалізують державну політику у сфері охорони навколишнього природного середовища та реалізують державну політику у сфері охорони здоров'я. Крім того, були проаналізовані доступні дані експертних звітів та моніторингових спостережень, що здійснюються в рамках програм державного моніторингу довкілля на національному та регіональному рівні.

Особливе значення для аналізу та визначення перспектив просторового розвитку відіграють геопросторові дані, тобто дані з чіткою географічною прив'язкою. Проте частина таких даних є застарілими та неоцифрованими, що унеможлиблює їх застосування для виконання поточного аналізу та прогнозування розвитку громади. Насамперед, це стосується інформації щодо природних умов та ресурсів, розвитку небезпечних природних процесів, структури землекористування та територій зі встановленим режимом використання (природоохоронні території, зони санітарної охорони, охоронні зони, санітарно-захисні зони тощо). Також доступ до низки даних під час дії правового режиму воєнного стану є обмеженим, що також унеможлиблює їх застосування для аналізу поточної ситуації та прогнозування ймовірних тенденцій розвитку.

На виконання ст.10 Закону України «Про стратегічну екологічну оцінку» для визначення обсягу досліджень, методів екологічної оцінки, рівня деталізації інформації, що має бути включена до Звіту про стратегічну екологічну оцінку, Виконавчим комітетом Журавненської селищної ради було підготовлено Заяву про визначення обсягу стратегічної екологічної оцінки проєкту Стратегії та Плану заходів.

Заява про визначення обсягу стратегічної екологічної оцінки (далі – Заява про визначення обсягу СЕО) була оприлюднена шляхом розміщення на офіційному веб сайті Журавненської селищної ради (<https://zhuravnenska-gromada.gov.ua/news/1770375170/>) та внесена до Єдиного реєстру стратегічної екологічної оцінки (реєстраційний номер справи № 28-01-19403-26) з метою одержання зауважень і пропозицій громадськості, а також для проведення консультацій з органами виконавчої влади.

За результатом розгляду Заяви про визначення обсягу стратегічної екологічної оцінки проєкту Стратегії та Плану заходів отримано листи від: ДУ «Львівський обласний центр контролю та профілактики хвороб Міністерства охорони здоров'я України» (спільно з Департаментом охорони здоров'я Львівської обласної державної адміністрації) від 03.02.2026 р. № 05/398/26-17; Департаменту екології та природних ресурсів Львівської обласної державної адміністрації) від 30.01.2026 р. № 31-791/0/2-26.

**Звіт про стратегічну екологічну оцінку  
Стратегії розвитку Журавненської селищної територіальної громади до 2027 року  
(з перспективою дії до 2034 року) та Плану заходів на 2026-2027 роки з реалізації  
Стратегії розвитку Журавненської селищної територіальної громади до 2027 року  
(з перспективою дії до 2034 року)**

---

Інформація, викладена в листах, взята до уваги під час формування Звіту про стратегічну екологічну оцінку проєкту Стратегії та Плану заходів.

У відповідь на листи повідомляємо, що Журавненська селищна рада під час реалізації Стратегії та Плану заходів буде неухильно дотримуватися норм законодавства у сфері охорони довкілля та враховуватиме наслідки, що потенційно можуть вплинути на стан довкілля, у тому числі здоров'я населення. Також враховуватимуться під час планування нових об'єктів на території громади норми закону України «Про оцінку впливу на довкілля».

Водночас зазначаємо, що проєкт Стратегії та Плану заходів не належить до містобудівної документації, а є документом реалізації державної регіональної політики місцевого рівня. Відповідно, Звіт про стратегічну екологічну оцінку проєкту Стратегії та Плану заходів складено відповідно до вимог чинного законодавства щодо документів державного планування.

Також в процесі здійснення СЕО виникла низка ускладнень, які неможливо усунути на території громади. Головним чином, це зумовлено відсутністю звітних і статистичних даних в розрізі компонентів довкілля на рівні територіальних громад.

Таким чином, стратегічна екологічна оцінка Стратегії та Плану заходів здійснювалась з огляду на зазначені вище обмеження.

**Звіт про стратегічну екологічну оцінку  
Стратегії розвитку Журавненської селищної територіальної громади до 2027 року  
(з перспективою дії до 2034 року) та Плану заходів на 2026-2027 роки з реалізації  
Стратегії розвитку Журавненської селищної територіальної громади до 2027 року  
(з перспективою дії до 2034 року)**

---

## **9. ЗАХОДИ, ПЕРЕДБАЧЕНІ ДЛЯ ЗДІЙСНЕННЯ МОНІТОРИНГУ НАСЛІДКІВ ВИКОНАННЯ ДОКУМЕНТА ДЕРЖАВНОГО ПЛАНУВАННЯ ДЛЯ ДОВКІЛЛЯ, У ТОМУ ЧИСЛІ ДЛЯ ЗДОРОВ'Я НАСЕЛЕННЯ**

Обов'язковою складовою процесу виконання документа державного планування є здійснення моніторингу наслідків його виконання для довкілля, у тому числі для здоров'я населення, а також для своєчасного вжиття заходів із запобігання, зменшення та пом'якшення ймовірних негативних наслідків виконання документа державного планування, а в разі їх виявлення не передбачених Звітом про стратегічну екологічну оцінку негативних наслідків, вжиття заходів для їх усунення.

Моніторинг проводиться відповідно до Порядку здійснення моніторингу наслідків виконання документа державного планування для довкілля, у тому числі для здоров'я населення, затвердженого Постановою Кабінету Міністрів України від 16.12.2020 р. №1272. Відповідно до пункту 5 зазначеного Порядку для забезпечення систематичності та об'єктивності спостережень за змінами стану довкілля визначено:

**1. Зміст заходів для здійснення моніторингу та строки їх виконання.** Моніторинг фактичного впливу на довкілля, умови життєдіяльності населення та стан його здоров'я під час реалізації документа державного планування буде здійснюватися уповноваженим на це органом, який, в т.ч., визначатиме періодичність моніторингу, перелік індикаторів, забезпечить доступ до вихідних даних та результатів моніторингу.

Для проведення моніторингу рекомендовано здійснювати наступні заходи:

*по-перше*, збір та аналіз інформації про поточний стан складових довкілля, включаючи значення ключових екологічних показників, зокрема порівняння фактичного стану компонентів довкілля з минулорічними показниками – 1 раз на рік на підставі результатів державного статистичного спостереження (у разі виявлення перевищень минулорічних показників провести аналіз на предмет зв'язку з реалізацією Стратегії та Плану заходів);

*по-друге*, порівняння захворюваності населення з минулорічними показниками – 1 раз на рік на підставі результатів державного статистичного спостереження (у разі виявлення перевищень минулорічних показників провести аналіз на предмет зв'язку з реалізацією Стратегії та Плану заходів).

Заходи, передбачені для здійснення моніторингу, враховують специфіку Стратегії та Плану заходів, період, на який здійснюється планування, та необхідність здійснення моніторингу на різних стадіях виконання завдань Стратегії та Плану заходів. Водночас вплив на довкілля проєктів та заходів, скерованих на досягнення цілей Стратегії та Плану заходів, виконання яких передбачає проведення стратегічної екологічної оцінки відповідно до Закону України «Про стратегічну екологічну оцінку», будуть моніторитися окремо під час їх реалізації та після їх завершення.

**2. Кількісні та якісні показники, одиниці їх вимірювання та цільові значення таких показників відповідно до кожного з визначених у Звіті про стратегічну екологічну оцінку наслідків виконання документа державного планування для довкілля, у тому числі для здоров'я населення.** Моніторинг наслідків виконання Стратегії та Плану заходів для довкілля, у тому числі для здоров'я населення, базується на відстеженні певних показників (індикаторів) в розрізі компонентів довкілля (таблиці 9.1). Перелік показників (індикаторів) для здійснення моніторингу Плану заходів є орієнтований (невичерпний) і, за потреби, може бути змінений (зменшений або доповнений).

**Звіт про стратегічну екологічну оцінку**  
**Стратегії розвитку Журавненської селищної територіальної громади до 2027 року**  
**(з перспективою дії до 2034 року) та Плану заходів на 2026-2027 роки з реалізації**  
**Стратегії розвитку Журавненської селищної територіальної громади до 2027 року**  
**(з перспективою дії до 2034 року)**

Таблиця 9.1. Рекомендовані показники (індикатори) моніторингу наслідків виконання Стратегії розвитку Журавненської селищної територіальної громади до 2027 року (з перспективою дії до 2034 року) та Плану заходів на 2026-2027 роки з реалізації Стратегії розвитку Журавненської селищної територіальної громади до 2027 року (з перспективою дії до 2034 року) для довкілля, в тому числі для здоров'я населення

Компоненти довкілля	Індикатори	Одиниці вимірювання	Базове значення, 2024-2025 рр.	Проміжне значення, 2027 р.	Цільове значення, 2034 р.
Атмосферне повітря	протяжність відремонтованих відповідно до технічних вимог комунальних доріг	км	10,28	14,8	25,0
	кількість пожеж в екосистемах (спалювання сухої трави)	од./рік	35	25	30
	кількість комунальних закладів, в яких підвищено енергоефективність	од./рік	4	2	2
Водні об'єкти	загальна протяжність збудованих/відремонтованих водопровідних мереж	м	1750	1400	3000
	частка скинутих забруднених (без очистки та недостатньо очищених) зворотних (стічних) вод у поверхневій водній мережі у загальному обсязі скинутих зворотних (стічних) вод <sup>32</sup>	%	1	1	0
Земельні ресурси, ґрунти	площа нових насаджень або зелених зон у межах громади	га	2	2	5
	наявність затвердженого проєкту землеустрою щодо встановлення меж територіальної громади	+/-	-	+	+
	частка земель громади, охоплених актуалізованою нормативною грошовою оцінкою, %	%	20	100	100
Території з природоохоронним статусом	загальна площа природно-заповідного фонду	га	412,8	тенденція до зростання	тенденція до зростання
	наявність комплексного плану просторового розвитку	+/-	-	-	+
Рекреаційні зони та культурна спадщина	кількість проведених заходів із впорядкування рекреаційних зон та об'єктів культурної спадщини	од./рік	8	15	27
	наявність сформованого реєстру об'єктів культурної спадщини громади	+/-	-	+	+
	частка об'єктів культурної спадщини, для яких сформовано повний пакет топографічних, технічних та описових характеристик	%			
Відходи	відсоток ліквідованих стихійних сміттєзвалищ від загальної кількості таких сміттєзвалищ	%	100	100	100

<sup>32</sup> Державне агентство водних ресурсів України. Портал електронних послуг. URL: <https://e-services.davr.gov.ua/parlor/p-report-genn-advanced/generate?type=1&year=2024>

**Звіт про стратегічну екологічну оцінку  
Стратегії розвитку Журавненської селищної територіальної громади до 2027 року  
(з перспективою дії до 2034 року) та Плану заходів на 2026-2027 роки з реалізації  
Стратегії розвитку Журавненської селищної територіальної громади до 2027 року  
(з перспективою дії до 2034 року)**

Компоненти довілля	Індикатори	Одиниці вимірювання	Базове значення, 2024-2025 рр.	Проміжне значення, 2027 р.	Цільове значення, 2034 р.
	кількість домогосподарств громади, охоплених договорами на централізоване управління побутовими відходами	од.	3320	3370	3390
	кількість встановлених контейнерів для сортування сміття	од.	0	0	2
	кількість проведених інформаційно-просвітницьких заходів щодо управління відходами	од./рік	25	30	32
<b>Клімат</b>	кількість об'єктів відновлюваної енергетики, які функціонують на території громади	од.	0	0	1
<b>Здоров'я населення</b>	чисельність населення громади	осіб	9 833	тенденція до зростання	тенденція до зростання
	частка населення, яке подало декларації про вибір лікаря первинної медичної допомоги, у загальній чисельності населення громади <sup>33</sup>	%	81,2	81,7	81,9
	кількість оновленого/ придбаного обладнання для закладів охорони здоров'я громади	од.	3	5	6
	кількість вихованців у закладах позашкільної освіти	осіб на 1000 наявного населення	25	тенденція до зростання	тенденція до зростання
<b>Екологічне управління</b>	обсяг фінансування заходів з охорони навколишнього природного середовища у рік в розрахунку на 1 жителя громади	грн/особу	16,3	тенденція до зростання	тенденція до зростання
	кількість проведених заходів з підвищення еко-свідомості населення	од./рік	3	5	4

За результатами щорічного моніторингу кількість індикаторів може бути розширена шляхом включення до моніторингу додаткових показників відповідно до умов реалізації Стратегії та Плану заходів.

**3. Кількісні та якісні показники, одиниці їх вимірювання та цільові значення таких показників для запобігання, зменшення та пом'якшення негативних наслідків виконання документа державного планування для довілля, у тому числі для здоров'я населення.** Оцінка ймовірних наслідків для довілля від реалізації Стратегії та Плану заходів вказує на те, що його реалізація позитивно вплине на стан атмосферного повітря, водних об'єктів, ситуацію з відходами, земельні ресурси, біорізноманіття, здоров'я населення, збереження об'єктів природно заповідного фонду, а також об'єктів культурної спадщини.

Водночас під час виконання документа державного планування в результаті моніторингу реалізації цілей, передбачених в ньому, можуть бути виявлені впливи на довілля, у тому числі на здоров'я населення, які мають прямі наслідки на стан довілля, умови життєдіяльності та здоров'я населення. У такому разі перелік індикаторів для моніторингу наслідків виконання

<sup>33</sup> Джерело інформації: Статистика поданих декларацій про вибір лікаря первинної медичної допомоги. Національна служба здоров'я України. URL: <https://edata.e-health.gov.ua/e-data/dashboard/declar-stats>.

**Звіт про стратегічну екологічну оцінку  
Стратегії розвитку Журавненської селищної територіальної громади до 2027 року  
(з перспективою дії до 2034 року) та Плану заходів на 2026-2027 роки з реалізації  
Стратегії розвитку Журавненської селищної територіальної громади до 2027 року  
(з перспективою дії до 2034 року)**

---

Стратегії та Плану заходів для довкілля, в т. ч. здоров'я населення, буде доповнено відповідними індикаторами, які дозволять об'єктивно оцінювати та відстежувати зміни.

**4. Методи визначення кожного із показників, які дають змогу швидко та без надлишкових витрат їх вимірювати.** Під час реалізації Стратегії та Плану заходів будуть відстежуватись екологічні загрози для довкілля шляхом спостережень та збору наявних статистичних та звітних даних про стан довкілля, про наслідки для довкілля та здоров'я населення, які виникли за результатом реалізації передбачених у Стратегії та Плані заходів цілей та завдань. Отримані показники будуть проаналізовані та об'єктивно оцінені шляхом порівняння наявних значень з нормативними значеннями (встановленими нормативно-правовими актами) та/або з цільовими значеннями (визначеними у Звіті про стратегічну екологічну оцінку Стратегії розвитку Журавненської селищної територіальної громади до 2027 року (з перспективою дії до 2034 року) та Плану заходів на 2026-2027 роки з реалізації Стратегії розвитку Журавненської селищної територіальної громади до 2027 року (з перспективою дії до 2034 року)).

**5. Періодичність вимірювання показників, проведення їх аналізу та співставлення із цільовими значеннями.** Відповідно до статті 17 Закону України «Про стратегічну екологічну оцінку» моніторинг наслідків виконання документа державного планування, у тому числі для здоров'я населення, оприлюднює один раз на рік орган виконавчої влади, відповідальний за розроблення документа державного планування та здійснює загальне керівництво і контроль за його виконанням, на своєму офіційному веб-сайті у мережі Інтернет, вносить до Єдиного реєстру стратегічної екологічної оцінки. У разі виявлення не передбачених Звітом про стратегічну екологічну оцінку негативних наслідків для довкілля, у тому числі для здоров'я населення, орган виконавчої влади вживає заходів для їх усунення. Відтак вимірювання показників, проведення їх аналізу та співставлення із цільовими значеннями буде здійснюватися не рідше одного разу на рік.

**6. Засоби і способи виявлення наявності або відсутності наслідків для довкілля, у тому числі для здоров'я населення, з урахуванням можливості виявлення негативних наслідків виконання документа державного планування, не передбачених Звітом про стратегічну екологічну оцінку, включають:**

- порівняння очікуваних і фактичних наслідків, що дозволяє отримати інформацію про вплив реалізації документа державного планування на довкілля, в т. ч. здоров'я населення;
- отримання інформації, яка може бути використана для удосконалення майбутніх оцінок (моніторинг як інструмент контролю якості СЕО);
- перевірка дотримання екологічних норм, встановлених відповідними органами влади;
- відстеження процесу виконання документа державного планування відповідно до ухвалених в ньому цілей та завдань, включаючи передбачені заходи із запобігання, скорочення або пом'якшення несприятливих наслідків для довкілля, в т. ч. здоров'я населення.

У разі виявлення систематичних відхилень від встановлених нормативів щодо складових довкілля рекомендовано здійснити аналіз захворюваності населення для виявлення негативного впливу факторів довкілля на здоров'я населення. Водночас доцільно використовувати також відповідні статистичні та звітні дані.

У разі коли під час здійснення моніторингу виявлено не передбачені Звітом про стратегічну екологічну оцінку негативні наслідки реалізації Стратегії та Плану заходів для довкілля, у тому числі для здоров'я мешканців громади, замовник повинен вжити заходів для їх усунення, а також розглянути пропозиції щодо внесення змін до Стратегії та Плану заходів для

**Звіт про стратегічну екологічну оцінку  
Стратегії розвитку Журавненської селищної територіальної громади до 2027 року  
(з перспективою дії до 2034 року) та Плану заходів на 2026-2027 роки з реалізації  
Стратегії розвитку Журавненської селищної територіальної громади до 2027 року  
(з перспективою дії до 2034 року)**

---

запобігання подібним негативним наслідкам у майбутньому. У разі внесення суттєвих змін до Стратегії та Плану заходів вони підлягають стратегічній екологічній оцінці.

Замовник протягом п'яти робочих днів з дня затвердження документа державного планування розміщує на своєму офіційному веб-сайті та вносить до Єдиного реєстру стратегічної екологічної оцінки затверджений документ державного планування, рішення про його затвердження, заходи, передбачені для здійснення моніторингу наслідків виконання документа державного планування і письмово повідомляє про це орган, зазначений у статті 6 Закону України «Про стратегічну екологічну оцінку».

## **10. ОПИС ІМОВІРНИХ ТРАНСКОРДОННИХ НАСЛІДКІВ ДЛЯ ДОВКІЛЛЯ, У ТОМУ ЧИСЛІ ДЛЯ ЗДОРОВ'Я НАСЕЛЕННЯ**

Стратегія розвитку Журавненської селищної територіальної громади до 2027 року (з перспективою дії до 2034 року) та Плану заходів на 2026-2027 роки з реалізації Стратегії розвитку Журавненської селищної територіальної громади до 2027 року (з перспективою дії до 2034 року) не містять конкретних проєктів здійснення господарської діяльності, які можуть мати значний вплив на довкілля сусідніх держав, і які потребують надання документів дозвільного характеру на їх провадження. Відтак стратегічна екологічна оцінка Стратегії та Плану заходів не передбачає проведення транскордонних консультацій щодо ймовірних наслідків від її реалізації для довкілля, в тому числі здоров'я населення, сусідніх держав.

**Звіт про стратегічну екологічну оцінку  
Стратегії розвитку Журавненської селищної територіальної громади до 2027 року  
(з перспективою дії до 2034 року) та Плану заходів на 2026-2027 роки з реалізації  
Стратегії розвитку Журавненської селищної територіальної громади до 2027 року  
(з перспективою дії до 2034 року)**

---

## **11. РЕЗЮМЕ ІНФОРМАЦІЇ НЕТЕХНІЧНОГО ХАРАКТЕРУ, РОЗРАХОВАНЕ НА ШИРОКУ АУДИТОРІЮ**

1. Стратегія розвитку Журавненської селищної територіальної громади до 2027 року (з перспективою дії до 2034 року) та Плану заходів на 2026-2027 роки з реалізації Стратегії розвитку Журавненської селищної територіальної громади до 2027 року (з перспективою дії до 2034 року) спрямовані на забезпечення розвитку громади як сучасної, згуртованої, екологічно відповідальної території, комфортної та безпечної для проживання населення й ведення бізнесу. Документ базується на принципах збалансованого економічного, соціального та екологічного розвитку, раціонального використання природних ресурсів та підвищення якості життя мешканців. Стратегічні напрями включають екологічну складову й орієнтовані на формування енергоефективної, екологічно безпечної громади, у тому числі через впровадження «зелених» підходів, розвиток відновлюваної енергетики та підвищення екологічної свідомості населення.
2. Стратегія та План заходів відповідають стратегічним цілям державної екологічної політики України та узгоджується з низкою документів державного та регіонального рівня, зокрема: Стратегією екологічної безпеки та адаптації до зміни клімату до 2030 року, Енергетичною стратегією України до 2050 року, Водною стратегією України до 2050 року, Національною транспортною стратегією до 2030 року та іншими.
3. Природно-кліматичні умови на території громади є сприятливим для росту багатьох деревних і чагарникових порід.

Екологічна ситуація у громаді характеризується зношеністю інженерної інфраструктури, особливо систем водопостачання та водовідведення, низьким рівнем енергоефективності будівель, недостатнім розвитком системи управління відходами, що посилює екологічні ризики.

Джерелом небезпечних хімічних забруднень атмосферного повітря, водоймищ, сільськогосподарських зон, а також шуму та вібрації, що може пливати на стан здоров'я населення, є автомобільний транспорт.

Радіоекологічний стан Львівської області загалом і Журавненської селищної територіальної громади зокрема є безпечним.

Суттєвою проблемою Журавненської громади є відсутність у більшості населених пунктів централізованого водопостачання і водовідведення. Через низький рівень каналізування у громаді неочищені стічні води можуть завдавати значної екологічної шкоди.

55,6% усіх земель громади – землі сільськогосподарського призначення. Ґрунтовий покрив Журавненської громади основному сформований із дернових Ґрунтів, лучних та лучно-чорноземні Ґрунтів. Зустрічаються також дерново-підзолисті оглеєні Ґрунти на давньоалювіальних та воднольодовикових відкладах, морені та лесовидних породах. Сумарне пестицидне навантаження на Ґрунти в межах громади оцінюється як допустиме.

Частка земель лісгосподарського призначення у структурі земельного фонду Журавненської громади становить 30,4% (8 391,7 га), що є суттєво вищим за відповідний середній показник по Україні (14-15%). Такий рівень лісистості свідчить про наявність достатнього лісового потенціалу.

Водночас частка земель житлової і громадської забудови становить лише 0,7%, що є типовим для сільських територій.

Територією Журавненської громади проходить Монастирецький екокоридор, який відіграє важливу роль у підтримці біорізноманіття регіону, забезпечуючи зв'язок між різними

**Звіт про стратегічну екологічну оцінку  
Стратегії розвитку Журавненської селищної територіальної громади до 2027 року  
(з перспективою дії до 2034 року) та Плану заходів на 2026-2027 роки з реалізації  
Стратегії розвитку Журавненської селищної територіальної громади до 2027 року  
(з перспективою дії до 2034 року)**

---

природними оселищами та сприяючи збереженню екосистем. Загальна площа природно-заповідного фонду Журавненської громади – 412,8 га, що становить 1,5% від загальної площі громади. На території громади відсутні об'єкти Смарагдової мережі Європи, а також об'єкти, включені до списку водно-болотних угідь міжнародного значення за Рамсарською конвенцією 23 листопада 1995 р.

Для громади характерним є низький рівень охоплення домогосподарств централізованою системою управління відходами. Недостатнім є розвиток інфраструктури для роздільного сортування відходів. Наслідком цього, зокрема, є поширення стихійних сміттєзвалищ.

Система охорони здоров'я Журавненської громади демонструє поступову стабілізацію та адаптацію до змін у нормативно-фінансовому середовищі. Завдяки участі в Програмі медичних гарантій обсяг державного фінансування комунальних медичних закладів зріс, що дало змогу підтримувати надання базових медичних послуг населенню. Переважна більшість населення (понад 80%) уклала декларації з лікарями місцевого закладу ПМД, що свідчить про достатній рівень доступу жителів до первинної ланки медичної допомоги.

Структура декларантів засвідчує домінування осіб середнього та старшого віку, що створює виклики у сфері профілактики, паліативної допомоги та кадрового планування. Кількість медичних працівників у громаді скорочується, а частка персоналу пенсійного віку зростає, що зумовлює потребу в оновленні кадрового потенціалу, зокрема за напрямками екстреної допомоги та реабілітації. Зменшення кількості лікувально-профілактичних установ було частково компенсовано збереженням географічної доступності медичних пунктів тимчасового базування. Позитивною динамікою є збільшення кількості медичних сестер, функціонування аптечної мережі та участь у програмі «Доступні ліки». Загалом, система охорони здоров'я громади функціонує стабільно, проте потребує інвестицій у розвиток інфраструктури, розширення доступу до реабілітаційної медичної допомоги.

Додаткові виклики для громади створюють воєнні дії, які спричиняють пошкодження інфраструктури та підвищують рівень техногенних загроз.

4. До основних екологічних проблем громади належать: забруднення атмосферного повітря автотранспортом, особливо у зонах житлової забудови поблизу доріг із жвавим рухом; ризики забруднення поверхневих і підземних вод унаслідок недосконалої системи очищення стічних вод; зношеність очисних споруд і дренажних систем; накопичення побутових відходів та недостатнє їх відновлення; негативний вплив від інтенсивного обробітку сільськогосподарських угідь пестицидами та агрохімікатами, що може призводити до погіршення стану ґрунтів, водних ресурсів та біорізноманіття.
5. Цілі та завдання Стратегії та Плану заходів спрямовані на зменшення негативного впливу на довкілля та підвищення якості життя мешканців. Зокрема, стратегічна ціль 3 «Безпечна, сучасна та інклюзивна інженерна й муніципальна інфраструктура забезпечують належні умови проживання та сталий розвиток громади» охоплює завдання з розвитку відновлюваних джерел енергії, впровадження енергоефективних технологій, модернізації інженерних мереж, облаштування протипаводкових споруд та розвитку системи управління відходами.
6. Реалізація завдань Стратегії та Плану заходів не передбачає появи нових негативних наслідків для довкілля чи здоров'я населення. Навпаки, їх виконання сприятиме зменшенню викидів шкідливих речовин у повітря, покращенню стану ґрунтів та водних ресурсів, підвищенню рівня благоустрою та екологічної безпеки громади.
7. Для зменшення впливу викиду шкідливих речовин в атмосферу доцільно: створити території зелених насаджень обабіч автошляхів; підтримувати та відновлювати зелені

**Звіт про стратегічну екологічну оцінку  
Стратегії розвитку Журавненської селищної територіальної громади до 2027 року  
(з перспективою дії до 2034 року) та Плану заходів на 2026-2027 роки з реалізації  
Стратегії розвитку Журавненської селищної територіальної громади до 2027 року  
(з перспективою дії до 2034 року)**

---

насадження на прибудинкових територіях, а також на землях комунальної власності Журавненської громади; організувати моніторинг довкілля; використовувати методи та впроваджувати технології, що забезпечують запобігання виникненню, зниження рівня впливу чи усунення факторів забруднення атмосферного повітря; здійснювати збереження і відновлення зелених насаджень; здійснювати реконструкцію зелених насаджень, здійснити реконструкцію об'єктів зеленого господарства, зменшити викиди шкідливих речовин підприємствами та організаціями в атмосферне повітря шляхом застосування сучасних технологій та систем очищення; стимулювати заходи з підвищення енергетичної ефективності і енергоощадливості у всіх галузях (в першу чергу, комунальних закладів); розробити та впровадити проекти з використання альтернативних джерел енергії.

Для забезпечення екологічної безпеки водних ресурсів у громаді та запобігання потрапляння стічних вод домогосподарств та підприємств в ґрунт та поверхневі води потрібно: здійснити будівництво чи реконструкцію споруд для очищення стічних вод, системи роздільної каналізації, каналізаційних мереж і споруд на них; провести заходи щодо відновлення і підтримання сприятливого гідрологічного режиму та санітарного стану річок; провести заходи для боротьби з шкідливою дією вод; здійснити благоустрій водойм; поступову заміну зношених інженерних систем водопостачання та водовідведення; впровадити систему моніторингу за станом водопостачання та водовідведення, а також здійснювати контроль за дотриманням норм водоохоронних зон.

Для запобігання забрудненню ґрунтів та зниженню їхньої родючості слід провадити будівництво, реконструкцію та ремонти автомобільних доріг виключно за умови комплексного обґрунтування екологічних і соціальних переваг обраного варіанту будівництва; провести заходи із захисту від підтоплення і затоплення територій, сільськогосподарських угідь та інших об'єктів; здійснити будівництво (реконструкція) гідротехнічних, берегоукріплювальних, протизсувних, протиобвальних споруд; запровадити громадський контроль за станом довкілля у громаді; запровадити заходи по попередженню підпалів; здійснювати ліквідацію аварійних, фаутичних дерев та сухостою, крокування та обрізки дерев на території громади; своєчасно проводити викошування узбіч, зон зелених насаджень, парків, місць загального користування.

Для запобігання забрудненню території громади відходами необхідно: розробити місцевий План управління відходами; регулярно провадити моніторинг появи стихійних сміттєзвалищ на території громади та своєчасно їх ліквідувати; розширити зону охоплення території громади централізованим вивезенням відходів; підтримувати впровадження системи роздільного сортування сміття в населених пунктах громади; здійснити будівництво, реконструкцію та облаштування полігонів побутових відходів, здійснити заходи щодо мінімізації, утилізації та переробки промислових, побутових і небезпечних відходів; провести рекультивацию порушених земель і територій полігонів побутових відходів (сміттєзвалищ); забезпечити комунальні підприємства необхідним обладнанням та технікою; активізувати роботу комунального підприємства з укладення договорів з домогосподарствами на вивезення побутових відходів; посилити просвітницьку діяльність щодо створення екологічної культури місцевих мешканців не лише серед дітей, але й серед осіб зрілого віку; створити сприятливі умови для розвитку бізнесу у сфері управління відходами.

Для охорони і збереження біорізноманіття, територій та об'єктів природно-заповідного фонду доцільно: підвищити кваліфікацію і розвиток професійних компетенцій представників організацій громадянського суспільства у сфері охорони довкілля; розвивати зелене господарство з метою збереження рослинних ресурсів та зниженню впливу шкідливих речовин на здоров'я населення; розробити, розширити і впровадити нові форми залучення громадськості до процесу формування і реалізації місцевої політики, у тому числі екологічної, зокрема розробки місцевих програм розвитку у сфері захисту довкілля;

**Звіт про стратегічну екологічну оцінку  
Стратегії розвитку Журавненської селищної територіальної громади до 2027 року  
(з перспективою дії до 2034 року) та Плану заходів на 2026-2027 роки з реалізації  
Стратегії розвитку Журавненської селищної територіальної громади до 2027 року  
(з перспективою дії до 2034 року)**

---

реалізувати заходи із розвитку та розширення територій природно-заповідного фонду; провести заходи, спрямовані на запобігання знищенню чи пошкодженню природних комплексів територій, об'єктів природно-заповідного фонду та пам'яток природи; сприяти розвитку екологічної освіти мешканців громади, проведенню науково-практичних конференцій, семінарів та інших заходів щодо пропаганди екологічних знань, видавати поліграфічну продукцію з екологічної тематики; залучити представників бізнесу до реалізації місцевих екологічних програм, проєктів.

Для зниження впливу зміни клімату на довкілля громади доцільно: проводити моніторинг рекреаційних навантажень на ландшафти; налагодити співпрацю громадських організацій, органів місцевого самоврядування з європейськими організаціями та фондами, що займаються фінансовою підтримкою регіонального розвитку та вирішенням екологічних проблем; сприяти зменшенню викидів парникових газів за рахунок енергозбереження, зниження непродуктивних втрат енергоресурсів, впровадження нових малоресурсоємних технологій, а також збільшення площі зелених насаджень, сприяти впровадженню альтернативної енергетики в громаді.

Для запобігання погіршенню здоров'я населення громади необхідно: вдосконалювати і розширювати медичні послуги, що надають лікарня та амбулаторії в громаді; залучити медичних працівників на роботу в комунальні заклади охорони здоров'я; покращити матеріально-технічну базу закладів охорони здоров'я громади; забезпечити навчання медперсоналу; визначити захист населення від інфекційних та неінфекційних хвороб одним із пріоритетних напрямів діяльності органів місцевого самоврядування; здійснювати профілактики інфекційних та неінфекційних хвороб відповідно до епідемічної ситуації та прогнозу її змін на основі комплексного підходу - єдине здоров'я; здійснювати затвердження та виконання медико-санітарних заходів і дотримання вимог санітарного законодавства; проводити інформаційно-оздоровчі заходи щодо популяризації активного способу життя, формування відповідального ставлення до оточуючого середовища та власного здоров'я.

8. Розглянувши альтернативи аналізованому проєкту Стратегії та Плану заходів, дійшли висновку, що в інтересах забезпечення ефективного системного розвитку Журавненської громади з врахуванням принципу екологічної збалансованості громади найбільш прийнятним варіантом буде затвердження аналізованого проєкту Стратегії та Плану заходів.
9. Моніторинг наслідків виконання Стратегії та Плану заходів для довкілля, в т. ч. здоров'я населення, проводитиметься згідно з Порядком здійснення моніторингу наслідків виконання документа державного планування для довкілля, у тому числі для здоров'я населення (затверджений Постановою Кабінету Міністрів України від 16.12.2020 р. №1272). Водночас пропонуємо включити до переліку індикаторів виконання Плану заходів на 2026-2027 роки з реалізації Стратегії розвитку Журавненської селищної територіальної громади до 2027 року (з перспективою дії до 2034 року) індикатори моніторингу наслідків для довкілля від реалізації проєкту Стратегії та Плану заходів, які запропоновані в розділі 9 даного Звіту.
10. Проєкт Стратегії та Плану заходів не містить конкретних проєктів здійснення господарської діяльності, яка може мати значний вплив на довкілля сусідніх держав, і яка потребує надання документів дозвільного характеру на провадження такої діяльності, а також не визначає місцезнаходження, розміру, потужності або розміщення ресурсів. Відтак стратегічна екологічна оцінка проєкту Стратегії та Плану заходів не передбачає проведення транскордонних консультацій щодо ймовірних наслідків від її реалізації для довкілля, в тому числі здоров'я населення, зачеплених держав.

**Звіт про стратегічну екологічну оцінку  
Стратегії розвитку Журавненської селищної територіальної громади до 2027 року  
(з перспективою дії до 2034 року) та Плану заходів на 2026-2027 роки з реалізації  
Стратегії розвитку Журавненської селищної територіальної громади до 2027 року  
(з перспективою дії до 2034 року)**

---

**Звіт про стратегічну екологічну оцінку  
Стратегії розвитку Журавненської селищної територіальної громади до 2027 року  
(з перспективою дії до 2034 року) та Плану заходів на 2026-2027 роки з реалізації  
Стратегії розвитку Журавненської селищної територіальної громади до 2027 року  
(з перспективою дії до 2034 року)**

---

Загалом Стратегію розвитку Журавненської селищної територіальної громади до 2027 року (з перспективою дії до 2034 року) та План заходів на 2026-2027 роки з реалізації Стратегії розвитку Журавненської селищної територіальної громади до 2027 року (з перспективою дії до 2034 року) розроблено з урахуванням можливих екологічних наслідків та із включенням заходів, спрямованих на їх мінімізацію. Її реалізація, за умови дотримання екологічних вимог, сприятиме збереженню довкілля, зменшенню антропогенного навантаження, забезпеченню збалансованого розвитку та покращенню умов життя населення громади.

**Виконавець документу:**  
кандидат економічних наук, старший дослідник, старший науковий співробітник  
ДУ «Інститут регіональних досліджень імені М. Дольницького НАН України»  
Ірина ЛЕЩУХ

