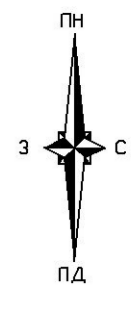
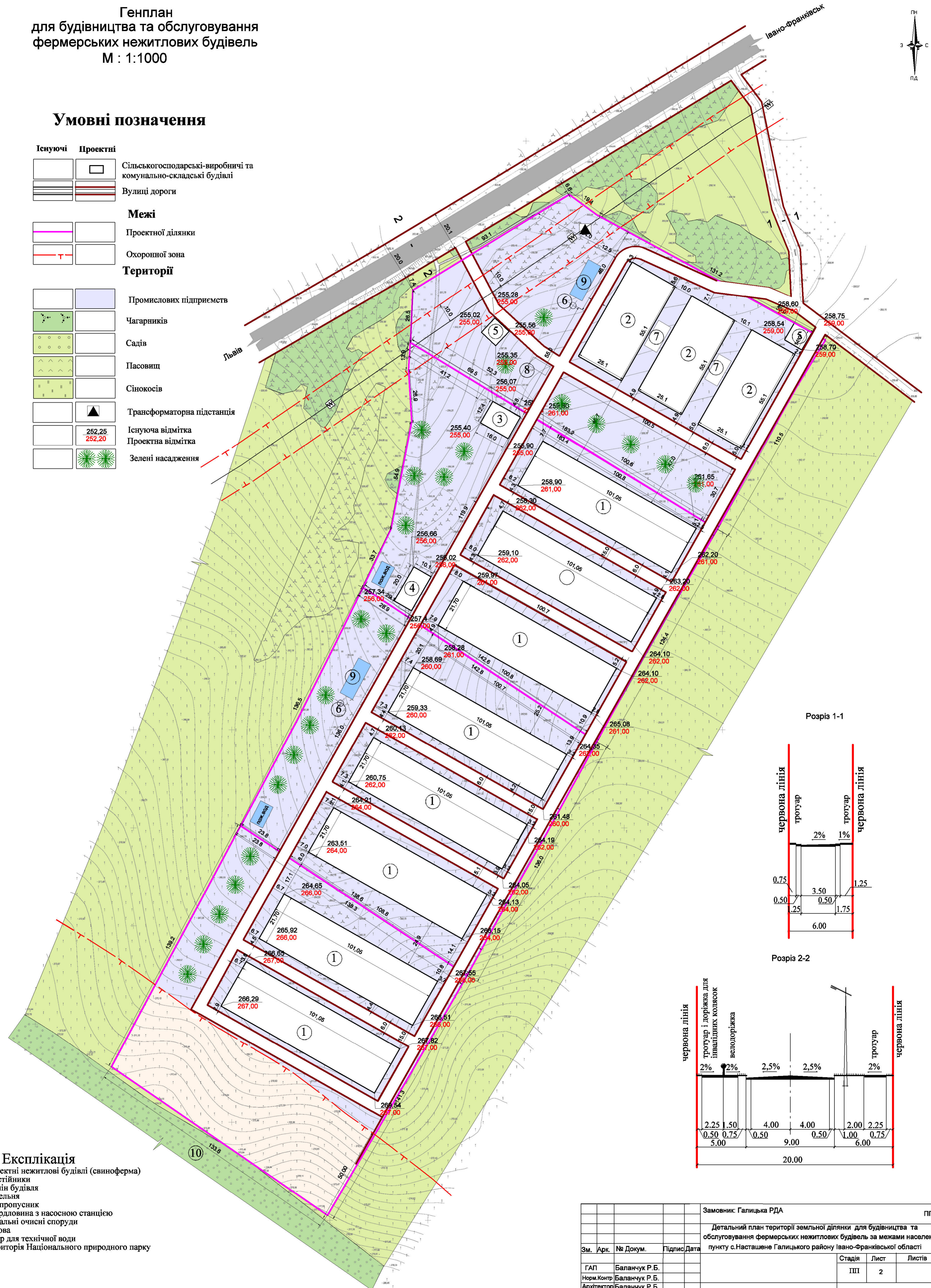


Генплан
для будівництва та обслуговування
фермерських нежитлових будівель
М : 1:1000

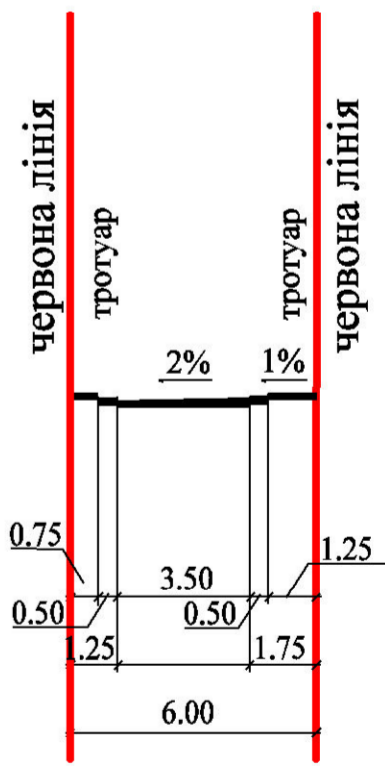


Умовні позначення

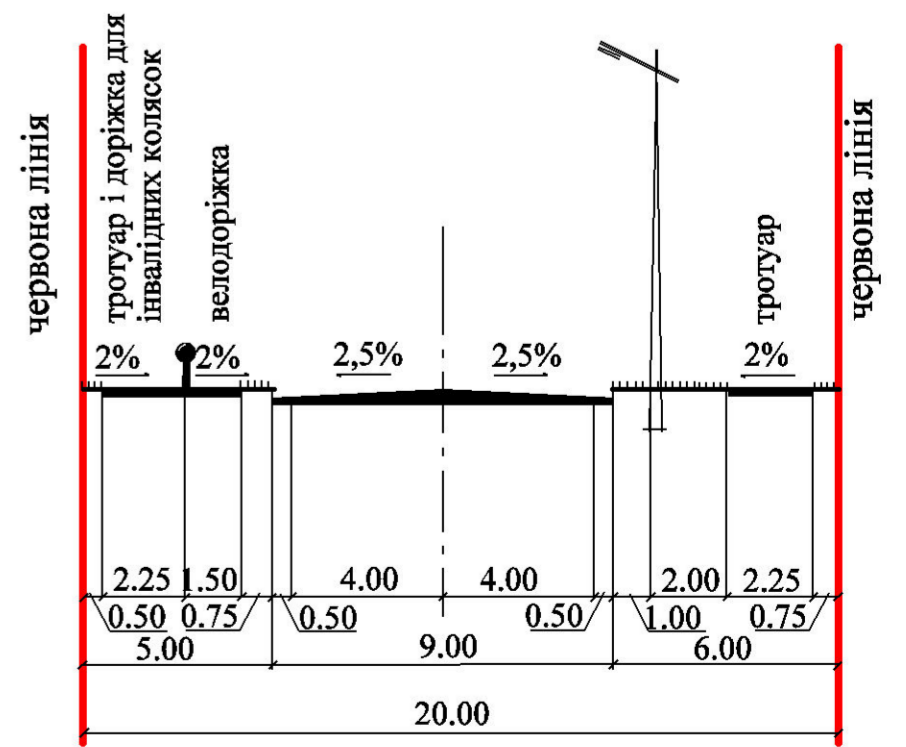
Існуючі	Проектні	
		Сільськогосподарські-виробничі та комунально-складські будівлі
		Вулиці дороги
Межі		
		Проектної ділянки
		Охоронної зона
Території		
		Промислових підприємств
		Чагарників
		Садів
		Пасовищ
		Сінокосів
		Трансформаторна підстанція
		Існуюча відмітка
		Проектна відмітка
		Зелені насадження



Розріз 1-1



Розріз 2-2



Експлікація

1. Проектні нежитлові будівлі (свиноферма)
2. Відстійники
3. Адмін будівля
4. Котельня
5. Санпропускник
6. Свердловина з насосною станцією
7. Локальні очисні споруди
8. Вагова
9. Забір для технічної води
10. Територія Національного природного парку

				Замовник: Галицька РДА	ПП
				Детальний план території земельної ділянки для будівництва та обслуговування фермерських нежитлових будівель за межами населеного пункту с.Насташене Галицького району Івано-Франківської області	
Зм.	Арк.	№ Докум.	Підпис	Дата	
ГАП		Баланчук Р.Б.			Стадія
Норм.Контр		Баланчук Р.Б.			Лист
Архітектор		Баланчук Р.Б.			Листів
				Схема інженерної підготовки території та вертикального планування	
				М 1:1000	
				ПП "Думич Л.Т."	