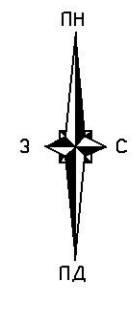


Генплан
для будівництва та обслуговування
фермерських нежитлових будівель
М : 1:1000

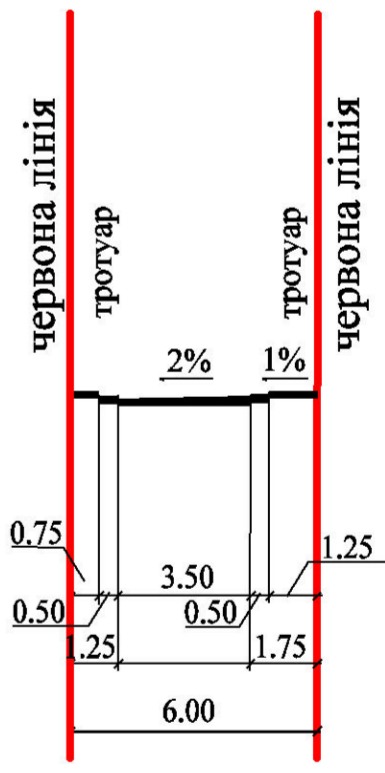


Умовні позначення

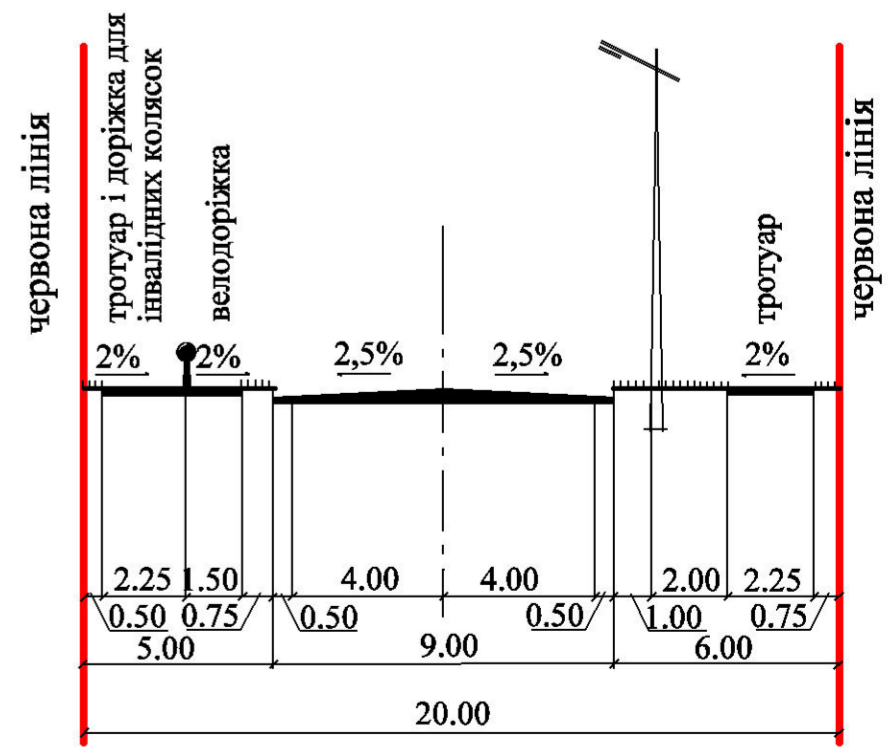
| Існуючі | Проектні | |
|------------------|----------|--|
| | | Сільськогосподарські-виробничі та комунально-складські будівлі |
| | | Вулиці дороги |
| Межі | | |
| | | Проектної ділянки |
| | | Охоронної зони |
| Території | | |
| | | Промислових підприємств |
| | | Чагарників |
| | | Садів |
| | | Пасовиць |
| | | Сінокосів |
| | | Трансформаторна підстанція |
| | | Зелені насадження |



Розріз 1-1



Розріз 2-2



Експлікація

1. Проектні нежитлові будівлі (свиноферма)
2. Відстійники
3. Адмін будівля
4. Котельня
5. Санпропусник
6. Свердловина з насосною станцією
7. Локальні очисні споруди
8. Вагова
9. Забір для технічної води
10. Територія Національного природного парку

| | | | | | | | |
|------------|------|---------------|--------|---|-----------------|------|--------|
| | | | | Замовник: Галицька РДА | | ПП | |
| | | | | Детальний план території земельної ділянки для будівництва та обслуговування фермерських нежитлових будівель за межами населеного пункту с.Насташене Галицького району Івано-Франківської області | | | |
| Зм. | Арк. | № Докум. | Підпис | Дата | Стадія | Лист | Листів |
| ГАП | | Баланчук Р.Б. | | | ПП | 2 | |
| Норм.Контр | | Баланчук Р.Б. | | | | | |
| Архітектор | | Баланчук Р.Б. | | | ГП "Думич Л.Т." | | |
| | | | | Проектний план з планом червоних ліній та схема планувальних обмежень Поперечні профілі вулиць М 1:1000 | | | |