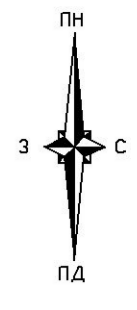


Генплан
для будівництва та обслуговування
фермерських нежитлових будівель
М : 1:1000

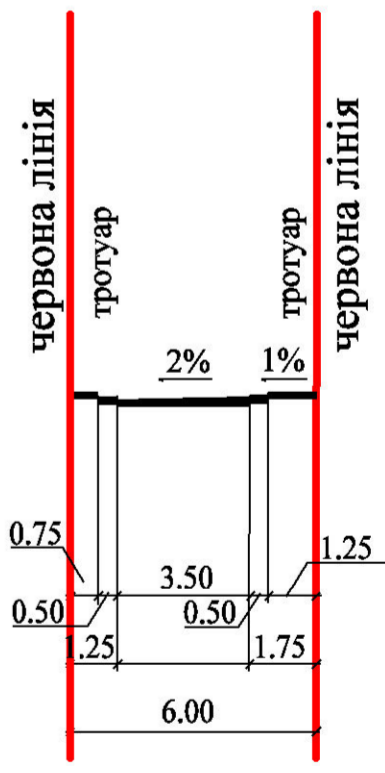


Умовні позначення

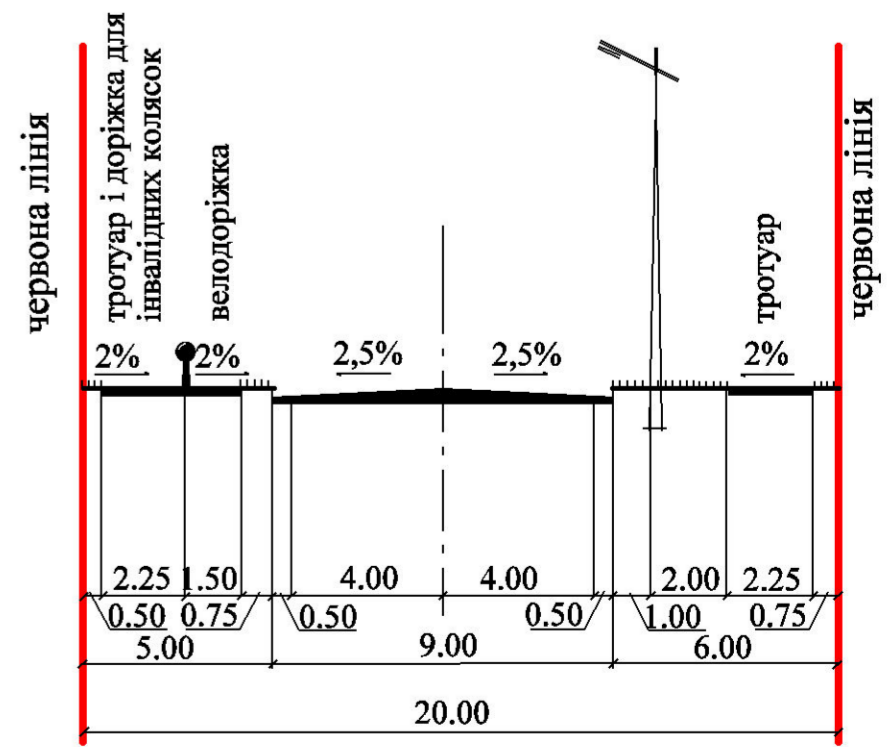
Існуючі	Проектні	
		Сільськогосподарські-виробничі та комунально-складські будівлі
		Вулиці дороги
Межі		
		Проектної ділянки
		Охоронної зона
Території		
		Промислових підприємств
		Чагарників
		Садів
		Пасовищ
		Сінокосів
		Трансформаторна підстанція
		Рух автомобільного транспорту
		Рух пішохідний
		Тепломережа проектна
		Водопровід проектний
		Каналізація проектна
		Зелені насадження



Розріз 1-1



Розріз 2-2



Експлікація

- Проектні нежитлові будівлі (свиноферма)
- Відстійники
- Адмін будівля
- Котельня
- Санпропусник
- Свердловина з насосною станцією
- Локальні очисні споруди
- Вагова
- Забір для технічної води
- Територія Національного природного парку

				Замовник: Галицька РДА			ПП			
				Детальний план території земельної ділянки для будівництва та обслуговування фермерських нежитлових будівель за межами населеного пункту с.Насташене Галицького району Івано-Франківської області						
Зм.	Арк.	№ Докум.	Підпис	Дата				Стадія	Лист	Листів
ГАП		Баланчук Р.Б.						ІП	2	
Норм.Контр		Баланчук Р.Б.								
Архітектор		Баланчук Р.Б.						ПП "Думич Л.Т."		
				Схема організації руху транспорту і пішоходів схема інженерних мереж, споруд і використання підземного простору						
				М 1:1000						