

**ДЕТАЛЬНИЙ ПЛАН ТЕРИТОРІЇ ДЛЯ РОЗМІЩЕННЯ ЕКСПЛУАТАЦІЇ  
ОСНОВНИХ, ПІДСОБНИХ І ДОПОМІЖНИХ БУДІВЕЛЬ ТА СПОРУД  
ТЕХНІЧНОЇ ІНФРАСТРУКТУРИ ДЛЯ ОБСЛУГОВУВАННЯ  
КАНАЛІЗАЦІЙНИХ МЕРЕЖ І СПОРУД НА НИХ (КНС № 6)  
В м. БУРШТИН вул. ІВАСЮКА**

**СХЕМА ІНЖЕНЕРНОЇ ПІДГОТОВКИ, БЛАГОУСТРОЮ ТЕРИТОРІЇ  
ТА ВЕРТИКАЛЬНОГО ПЛАНУВАННЯ**

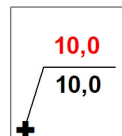
**ЕКСПЛІКАЦІЯ**

- 1 КАНАЛІЗАЦІЙНА НАСОСНА СТАНЦІЯ
- 2 ПАРКУВАЛЬНИЙ МАЙДАНЧИК
- 3 ТЕРИТОРІЯ ГАРАЖНОГО КООПЕРАТИВУ

**УМОВНІ ПОЗНАЧЕННЯ**

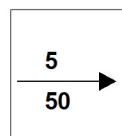
ІСНУЮЧІ ПРОЕКТНІ

		БУДІВЛІ І СПОРУДИ
		ТЕРИТОРІЇ САДИБНОЇ ЗАБУДОВИ
		ТЕРИТОРІЇ КОМУНАЛЬНОГО ТА СКЛАДСЬКОГО ПРИЗНАЧЕННЯ
		ТЕРИТОРІЇ ВКРИТІ РОСЛИННІСТЮ
		ВУЛИЦІ ТА ПРОЇЗДИ З ТВЕРДИМ ПОКРИТТЯМ
		ВОДНІ ПОВЕРХНІ
		ЧЕРВОНІ ЛІНІЇ
		ОХОРОННІ ЗОНИ ПОВІТРЯНИХ ЛІНІЙ ЕЛЕКТРОПЕРЕДАЧІ
		САНІТАРНО-ЗАХИСНІ ЗОНИ
		ОХОРОННА ЗОНА ГІДРОТЕХНІЧНОЇ СПОРУДИ
		МЕЖА ДІЛЯНКИ ПРОЕКТУВАННЯ



ПРОЕКТНІ ВІДМІТКИ

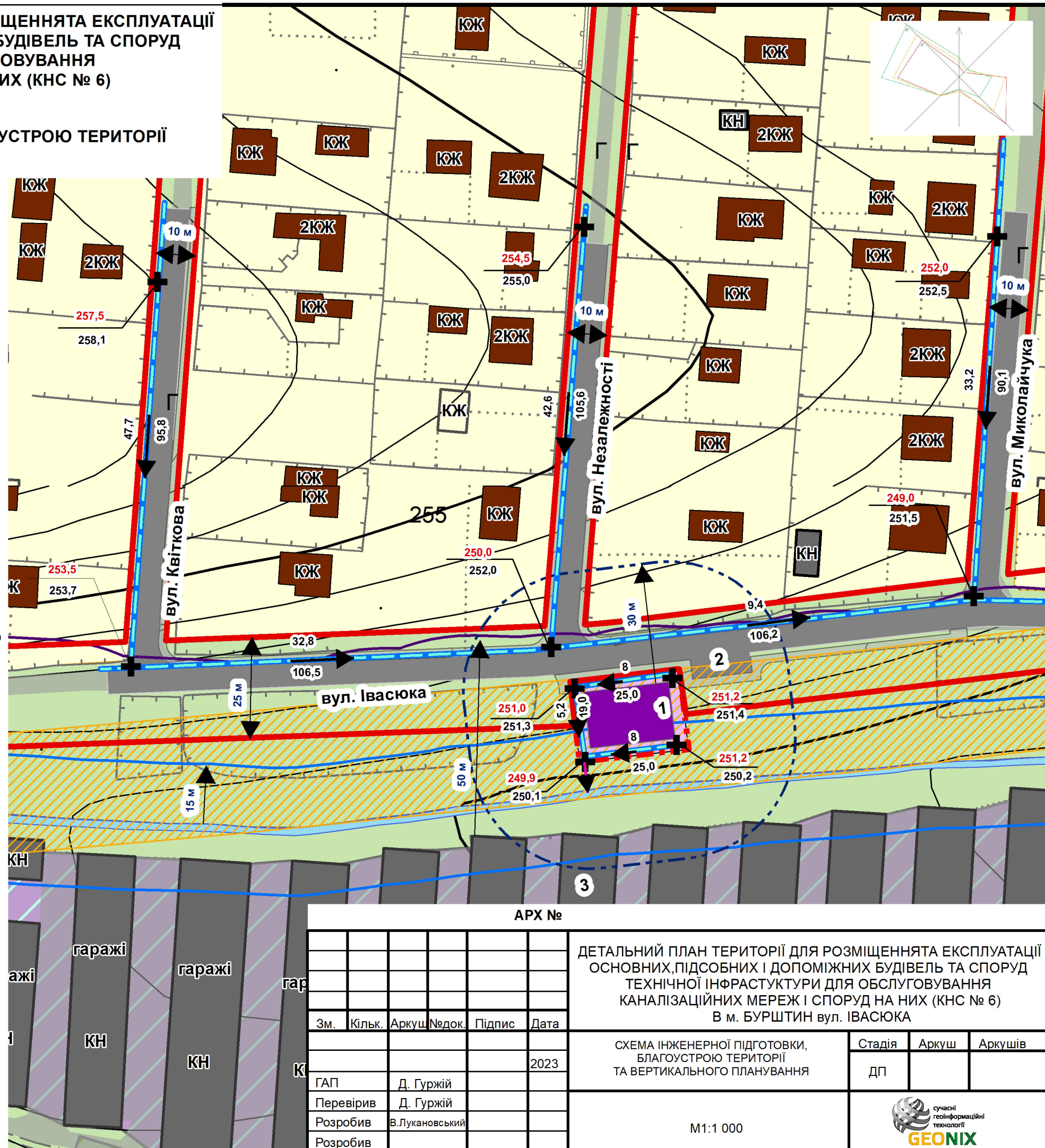
ІСНУЮЧІ ВІДМІТКИ



УХИЛ %0  
НАПРЯМОК СТОКУ ПОВЕРХНЕВИХ ВОД  
ВІДСТАНЬ М.



КОЛЕКТОР ДОЩОВОЇ КАНАЛІЗАЦІЇ



АРХ №					ДЕТАЛЬНИЙ ПЛАН ТЕРИТОРІЇ ДЛЯ РОЗМІЩЕННЯ ЕКСПЛУАТАЦІЇ ОСНОВНИХ, ПІДСОБНИХ І ДОПОМІЖНИХ БУДІВЕЛЬ ТА СПОРУД ТЕХНІЧНОЇ ІНФРАСТРУКТУРИ ДЛЯ ОБСЛУГОВУВАННЯ КАНАЛІЗАЦІЙНИХ МЕРЕЖ І СПОРУД НА НИХ (КНС № 6) В м. БУРШТИН вул. ІВАСЮКА			
Зм.	Кільк.	Аркуш	Недок.	Підпис	Дата	Стадія	Аркуш	Аркушів
					2023	СХЕМА ІНЖЕНЕРНОЇ ПІДГОТОВКИ, БЛАГОУСТРОЮ ТЕРИТОРІЇ ТА ВЕРТИКАЛЬНОГО ПЛАНУВАННЯ	ДП	
ГАП				Д. Гуржій				
Перевірів				Д. Гуржій				
Розробив				В.Лукановський				
Розробив								

M1:1 000

