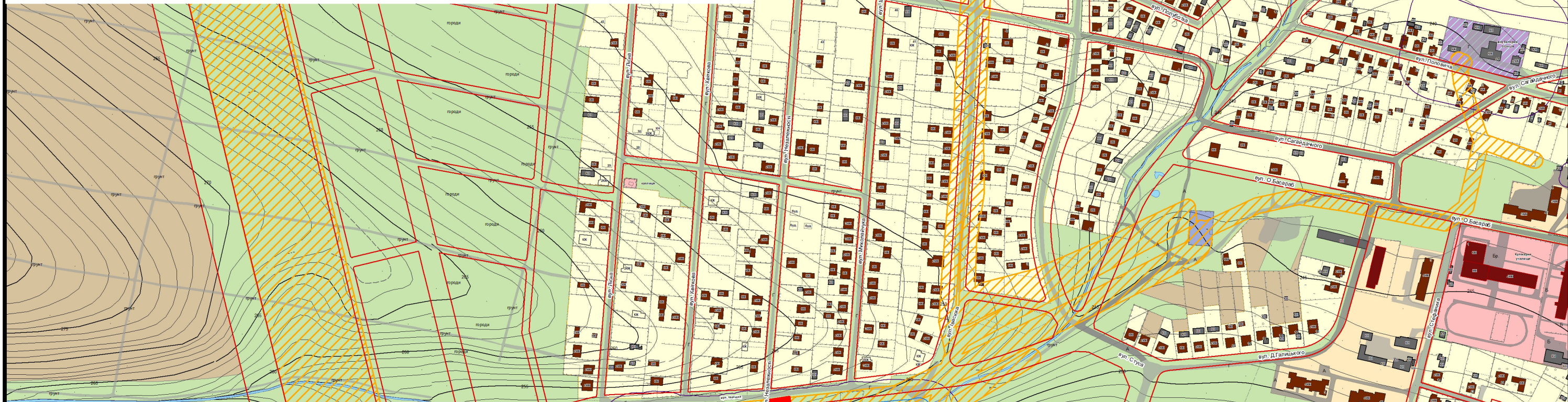

















**ДЕТАЛЬНИЙ ПЛАН ТЕРИТОРІЇ ДЛЯ РОЗМІЩЕННЯ ЕКСПЛУАТАЦІЇ
ОСНОВНИХ, ПІДСОБНИХ І ДОПОМІЖНИХ БУДІВЕЛЬ ТА СПОРУД
ТЕХНІЧНОЇ ІНФРАСТРУКТУРИ ДЛЯ ОБСЛУГОВУВАННЯ
КАНАЛІЗАЦІЙНИХ МЕРЕЖ І СПОРУД НА НИХ (КНС № 6)
В м. БУРШТИН вул. ІВАСЮКА**


**СХЕМА РОЗТАШУВАННЯ ТЕРИТОРІЇ ДЕТАЛЬНОГО ПЛАНУ
ТЕРИТОРІЇ В СИСТЕМІ ПЛАНУВАЛЬНОЇ СТРУКТУРИ
НАСЕЛЕНОГО ПУНКТУ**



УМОВНІ ПОЗНАЧЕННЯ

-  БУДІВЛІ І СПОРУДИ
-  ТЕРИТОРІЇ САДИБНОЇ ЗАБУДОВИ
-  ТЕРИТОРІЇ ГРОМАДСЬКОЇ ЗАБУДОВИ
-  ТЕРИТОРІЇ БАГАТОКВАРТИРНОЇ
-  ТЕРИТОРІЇ КОМУНАЛЬНОГО ТА СКЛАДСЬКОГО ПРИЗНАЧЕННЯ
-  ТЕРИТОРІЇ СІЛЬСЬКОГОСПОДАРСЬКОГО ПРИЗНАЧЕННЯ
-  ТЕРИТОРІЇ ВКРИТІ РОСЛИННІСТЮ
-  ВУЛИЦІ ТА ПРОЇЗДИ З ТВЕРДИМ ПОКРИТТЯМ
-  ВОДНІ ПОВЕРХНІ
-  ЧЕРВОНІ ЛІНІЇ
-  ОХОРОННІ ЗОНИ ПОВІТРЯНИХ ЛІНІЙ ЕЛЕКТРОПЕРЕДАЧІ
-  САНИТАРНО-ЗАХИСНІ ЗОНИ
-  ОХОРОННА ЗОНА ГІДРОТЕХНІЧНОЇ СПОРУДИ
-  МЕЖА ДІЛЯНКИ ПРОЕКТУВАННЯ
-  МЕЖА НАСЕЛЕНОГО ПУНКТУ

АРХ №

					ДЕТАЛЬНИЙ ПЛАН ТЕРИТОРІЇ ДЛЯ РОЗМІЩЕННЯ ЕКСПЛУАТАЦІЇ ОСНОВНИХ, ПІДСОБНИХ І ДОПОМІЖНИХ БУДІВЕЛЬ ТА СПОРУД ТЕХНІЧНОЇ ІНФРАСТРУКТУРИ ДЛЯ ОБСЛУГОВУВАННЯ КАНАЛІЗАЦІЙНИХ МЕРЕЖ І СПОРУД НА НИХ (КНС № 6) В м. БУРШТИН вул. ІВАСЮКА				
Зм.	Кільк.	Аркуш	Недок.	Підпис	Дата				
					2023	СХЕМА СУЧАСНОГО ВИКОРИСТАННЯ ТЕРИТОРІЇ ТА СХЕМА ІСНУЮЧИХ ОБМЕЖЕНЬ У ВИКОРИСТАННІ ЗЕМЕЛЬ	Стадія	Аркуш	Аркушів
							ДП		
ГАП		Д. Гуржій				M1:5 000			
Перевірів		Д. Гуржій							
Розробив		В.Лукановський							
Розробив									