

Додаток  
до рішення Солонянської селищної ради  
від \_\_.\_\_.2021 №



# СТРАТЕГІЯ РОЗВИТКУ СОЛОНЯНСЬКОЇ СЕЛИЩНОЇ ТЕРИТОРІАЛЬНОЇ ГРОМАДИ НА 2022-2027 РОКИ



**с/т Солоне**

## **ВІТАЛЬНЕ СЛОВО ГОЛОВИ СОЛОНЯНСЬКОЇ СЕЛИЩНОЇ ТЕРИТОРІАЛЬНОЇ ГРОМАДИ**

Перед вами Стратегія розвитку Солонянської селищної територіальної громади до 2027 року.

Стратегія - це фундамент майбутнього нашої громади. Це структуровані цінності - якою ми з вами бачимо нашу громаду. І чіткий план до виконання. Стратегія розвитку розроблена і розрахована на 6 років, достатній термін, за який можна змінити вигляд громади і почати змінювати зміст.

Ми живемо в час, коли саме розвиток громад стає основою розвитку країни і благополуччя громадян. Час диктує нові критерії успішності громади. На перший план виходять не просто розміри громади і її географічне розташування, а такі критерії, як комфорт, безпека, ринок праці, культурне середовище, умови ведення бізнесу. Громада - це будівлі, дороги, підприємства. Але перш за все, громада - це люди, за яких громади конкурують між собою. Тому центральний фокус Стратегії розвитку Солонянської селищної територіальної громади – людина, кожен із нас. І створення кращих умов для життя, навчання, роботи кожного громадянина. І одночасно — створення яскравого, привабливого, упізнаваного образу нової громади, який будуть знати в Україні та за її межами. Ми чітко розуміємо: Стратегія розвитку громади не може бути виключно стратегією влади — цього недостатньо, щоб документ перетворився в результат. Стратегія розвитку громади в інтересах людей. Пріоритети розвитку громади сформовані з відповідей жителів громади на питання про накопичені проблеми населених пунктів і про їх майбутнє.

Не стійте в стороні від створення майбутнього нашої громади: чим активніше буде ваша позиція, тим швидше і помітніше змінюватиметься територіальна громада. Доля громади, без перебільшень, у наших з вами руках.

Я вдячний всім, хто брав активну участь у підготовці Стратегії. Всім учасникам Робочої групи з розробки проєкту Стратегії розвитку громади щиро дякую за виконану роботу. Особливу подяку висловлюю Дніпропетровському регіональному офісу Програми “U-LEAD з Європою” за можливість написати Стратегію під супроводом кваліфікованих фахівців. Особливі слова подяки Денису Абрамову, експерту з розробки стратегій місцевого розвитку Програми “U-LEAD з Європою”, який надавав консультаційні послуги з питань стратегічного планування.

Впевнений, що розроблена Стратегія розвитку виконає своє основне призначення – бути головним управлінсько-планувальним документом Солонянської селищної територіальної громади на період до 2027 року. Ця впевненість, серед іншого, обумовлена й тим, що до розроблення Стратегічного плану через утворену Робочу групу були залучені представники адміністративних одиниць, які увійшли до складу Солонянської селищної територіальної громади, депутати, приватні підприємці, громадські активісти, фахівці органів місцевого самоврядування.

У результаті чого Солонянська селищна територіальна громада отримала документ, завдяки якому зможе раціонально організувати свою діяльність та стратегічно розподілити обмежені ресурси. Ми не зупиняємося на досягнутому, і наші прагнення – зробити нашу громаду, комфортною для життя кожного громадянина.

Отже, перед нами – великі плани, майбутнє та важливі завдання. Хочу побажати всім миру, злагоди та віри. Віри в те, що будь-яке добре починання, яке робиться від щирого серця, буде успішним. Я переконаний, що разом ми збережемо все краще, що маємо, та спільними зусиллями досягнемо нових успіхів. Віри в себе, у людей, в процвітання нашої громади, всієї України!

Селищний голова

Михайло КОПЕЙКО

*Стратегія розвитку Солонянської селищної територіальної громади розроблена за підтримки Програми «U-LEAD з Європою», що спільно фінансується ЄС та його державами-членами Німеччиною, Польщею, Швецією, Данією, Естонією та Словенією для підтримки України на її шляху до зміцнення місцевого самоврядування. U-LEAD сприяє прозорому, підзвітному та багаторівневому управлінню в Україні, яке відповідає на потреби громадян, та розширює можливості громад*

## **ЗМІСТ**

### **ВІТАЛЬНЕ СЛОВО ГОЛОВИ**

#### **ВСТУП**

#### **I. АНАЛІТИЧНА ЧАСТИНА**

1. Актуальний стан та основні тенденції соціально-економічного розвитку громади
2. Аналіз сильних та слабких сторін Солонянської селищної територіальної громади, можливостей та загроз
  - 2.1. SWOT-аналіз Солонянської селищної територіальної громади
  - 2.2. Характеристика порівняльних переваг, викликів та ризиків перспективного розвитку громади

#### **II. СЦЕНАРІЇ РОЗВИТКУ СОЛОНЯНСЬКОЇ СЕЛИЩНОЇ ТЕРИТОРІАЛЬНОЇ ГРОМАДИ**

#### **III. СТРАТЕГІЧНЕ БАЧЕННЯ РОЗВИТКУ СОЛОНЯНСЬКОЇ СЕЛИЩНОЇ ТЕРИТОРІАЛЬНОЇ ГРОМАДИ**

#### **IV. СТРАТЕГІЧНІ, ОПЕРАТИВНІ ЦІЛІ ТА ЗАВДАННЯ РОЗВИТКУ СОЛОНЯНСЬКОЇ СЕЛИЩНОЇ ТЕРИТОРІАЛЬНОЇ ГРОМАДИ**

##### ***СТРАТЕГІЧНА ЦІЛЬ 1. ПІДВИЩЕННЯ РІВНЯ РОЗВИТКУ ЕКОНОМІКИ ГРОМАДИ***

ОПЕРАЦІЙНА ЦІЛЬ 1.1. Покращення інвестиційного та бізнес-клімату в громаді

ОПЕРАЦІЙНА ЦІЛЬ 1.2. Розробка містопланувальної документації

ОПЕРАЦІЙНА ЦІЛЬ 1.3. Розвиток туризму

##### ***СТРАТЕГІЧНА ЦІЛЬ 2. ЗАБЕЗПЕЧЕННЯ ВИСОКИХ СТАНДАРТІВ ЖИТТЯ В ГРОМАДІ***

ОПЕРАЦІЙНА ЦІЛЬ 2.1. Покращення якості життя мешканців громади

ОПЕРАЦІЙНА ЦІЛЬ 2.2. Підвищення рівня безпеки в громаді, у тому числі - екологічної

ОПЕРАЦІЙНА ЦІЛЬ 2.3. Сприяння росту громадянської активності

#### **V. УЗГОДЖЕННЯ ОСНОВНИХ ПОЛОЖЕНЬ СТРАТЕГІЇ З СТРАТЕГІЧНИМИ ДОКУМЕНТАМИ ДЕРЖАВНОГО ТА РЕГІОНАЛЬНОГО РІВНІВ**

#### **VI. ПЛАН ЗАХОДІВ ІЗ РЕАЛІЗАЦІЇ СТРАТЕГІЇ**

Часові рамки та засоби реалізації

Очікувані результати та показники

Припущення та ризики

#### **VII. ЕТАПИ ТА МЕХАНІЗМИ РЕАЛІЗАЦІЇ СТРАТЕГІЇ**

Інституційне та організаційне забезпечення реалізації Стратегії

Фінансове забезпечення реалізації Стратегії.

Орієнтовний фінансовий план

#### **VIII. СИСТЕМА УПРАВЛІННЯ, МОНІТОРИНГУ ТА ОНОВЛЕННЯ СТРАТЕГІЇ**

#### **IX. КАТАЛОГ ТЕХНІЧНИХ ЗАВДАНЬ НА ПРОЄКТИ МІСЦЕВОГО РОЗВИТКУ**

## Перелік таблиць

- Таблиця 1. Принципи місцевого розвитку.
- Таблиця 2. Члени Робочої групи з підготовки Стратегії
- Таблиця 3. Населені пункти Солонянської ТГ та їх характеристики
- Таблиця 4. Структура за категоріями земель
- Таблиця 5. Розподіл населення за віком у населених пунктах, що увійшли до складу ТГ станом на 2020 рік
- Таблиця 6. Природний та міграційний рух населення, осіб (сумарно по всіх населених пунктах, що увійшли до складу Солонянської селищної територіальної громади ТГ)
- Таблиця 7. Стан житлового фонду громади
- Таблиця 8. Показники мереж водопостачання
- Таблиця 9. Зареєстровані суб'єкти господарської діяльності (сумарно по всіх населених пунктах, що увійшли до складу Солонянської ТГ)
- Таблиця 10. Зареєстровані суб'єкти господарської діяльності за видами діяльності (сумарно по всіх населених пунктах, що увійшли до складу Солонянської ТГ)
- Таблиця 11. Найбільші роботодавці (не більше 30)
- Таблиця 12. Кількість зареєстрованих фізичних-осіб підприємців у розрізі населених пунктів ТГ, осіб
- Таблиця 13. Структура дохідної частини місцевого бюджету громади, млн. грн. (прогноз на 2021 р.)
- Таблиця 14. Доходи бюджету на одного мешканця, грн
- Таблиця 15. Найбільші платники податків у громаді (факт 2020 )
- Таблиця 16. Структура видаткової частини місцевого бюджету громади (прогноз на 2021 р.)
- Таблиця 17. Структура і штатна чисельність апарату виконавчого комітету Солонянської селищної ради
- Таблиця 18. Чинники, які заважають розвитку Солонянської громади за версією підприємців
- Таблиця 19. Пріоритетність кроків, які необхідно для розвитку громади (за версією представників бізнесу)
- Таблиця 20. Порівняння громади, району, області
- Таблиця 21. Порівняння з громадами-конкурентами
- Таблиця 22. Стратегічні, оперативні цілі та завдання розвитку Солонянської селищної територіальної громади
- Таблиця 23. Узгодженість стратегічних цілей Стратегії розвитку Солонянської територіальної громади на 2022-2027 роки із цілями Стратегії регіонального розвитку Дніпропетровської області на період до 2027 року
- Таблиця 24. Узгодженість операційних цілей Стратегії розвитку Солонянської територіальної громади на 2022-2027 роки з операційними цілями Стратегії регіонального розвитку Дніпропетровської області на період до 2027 року
- Таблиця 25. Орієнтовний фінансовий план
- Таблиця 26. Індикатори впливу та результату Стратегічної цілі 1
- Таблиця 27. Індикатори впливу та результату Стратегічної цілі 2
- Таблиця 28. Індикатори впливу та результату Стратегічної цілі 3

## **Перелік діаграм**

Рис.1 Карта громади

Рис.2 Структура власності земельного фонду (вказані в діаграмі цифри у га) площі

Рис.3 Структура власності земельного фонду (вказані в діаграмі дані у га) площі по старостатам

Рис.4 Структура за категоріями земель (показники вказані у %)

Рис.5 Структура населення Солонянської ТГ у розрізі населених пунктів

Рис.6 Структура населення територіальної громади за рівнем освіти

Рис.7 Природний та міграційний рух населення громади

Рис. 8 Прогноз чисельності дітей шкільного та дошкільного віку на 2027

Рис.9 Прогнозна динаміка збільшення/зменшення кількості населення в громаді до 2027 р

Рис.10 Відношення зайнятого населення до населення загалом

Рис.11 Структура зайнятості в розрізі видів економічної діяльності (2021 р.)

Рис.12 Основні автомобільні шляхи на території громади

Рис.13 Туристичні маршрути Солонянщини

Рис.14 Відсоток забезпеченості комунальним водопостачанням у розрізі населених пунктів територіальної громади

Рис.15 Структура СПД у розрізі видів економічної діяльності

Рис.16 Кількість депутатських мандатів, отриманих місцевими організаціями політичних партій у багатомандатному виборчому окрузі

Рис.17 Проблеми, що заважають розвитку громади.

Рис.18 Проблеми, що заважають розвитку громади (інше)

Рис.19 Рейтинг видів діяльності, які найбільш важливі для перспективного розвитку громади

Рис.20 Порівняльна характеристика територіальних громад за рівнем заробітної плати

Рис.21 SWOT-аналіз Солонянської селищної територіальної громади

Рис.22 Порівняльні переваги

Рис.23 Виклики

Рис.24 Ризики

Рис.25 Стратегічне бачення розвитку громади

## **ВСТУП**

Солонянська селищна територіальна громада прагне забезпечити всебічний та динамічний розвиток, створити та підтримати комфортні умови, надати широкий спектр якісних і доступних соціальних і адміністративних послуг її мешканцям.

Для втілення зазначених пріоритетів і висвітлення єдиної політики була розроблена Стратегія розвитку Солонянської селищної територіальної громади на 2022-2027 роки (далі – Стратегія) відповідно до статті 143 Конституції України, Законів України «Про місцеве самоврядування в Україні», «Про державне прогнозування та розроблення програм економічного і соціального розвитку України» від 02.12.2012 № 5463-VI та наказу Міністерства регіонального розвитку, будівництва та житлово-комунального господарства України «Про затвердження Методичних рекомендацій щодо формування і реалізації прогнозних та програмних документів соціально-економічного розвитку об'єднаної територіальної громади» від 30.03.2016 року № 75.

Проведення глибокого аналізу дозволить сформулювати комплексну систему цілей, завдань, основних заходів економічного і соціального розвитку громади на 2022-2024 роки, які базуватимуться на розумінні поточної соціально-економічної ситуації, що склалася на території громади, з урахуванням проблем та першочергових потреб населення, фінансових та організаційних ресурсів територіальної громади, відповідно до пріоритетних напрямків розвитку населених пунктів.

Метою Стратегії є забезпечення динамічного розвитку Солонянської селищної територіальної громади, підвищення якості життя та добробуту населення, а також, підвищення її конкурентоспроможності через розвиток малого та середнього бізнесу.

Фінансування заходів Стратегії на 2022-2027 роки здійснюватиметься за рахунок різних джерел фінансування: бюджетних коштів, власних коштів господарюючих суб'єктів, грантів, міжнародної технічної допомоги, доходів від надання платних послуг бюджетними установами, благодійної, гуманітарної, спонсорської допомоги та інших джерел, не заборонених чинним законодавством.

У результаті адміністративно-територіальної реформи в Україні створені нові територіальні громади (далі ТГ), які мають стати спроможним базовим елементом ефективної системи влади.

У перший рік після створення Солонянська громада зустрілася з багатьма викликами, серед яких:

- дисбаланс у розвитку різних частин об'єднаної громади;
- відсутність практики надання базових послуг мешканцям у кожного з органів місцевого самоврядування, які увійшли до складу ТГ. До об'єднання сільські ради мали незрівнянно менші повноваження і ресурси щодо надання послуг громадянам. Очевидно, що мають бути вироблені нові підходи до управління «об'єднаними» ресурсами та реалізації нових повноважень;
- потреба забезпечення розвитку громади за рахунок ефективного управління новими ресурсами, перш за все, земельними та фінансовими;
- необхідність врахування інтересів більшої кількості зацікавлених сторін у процесі прийняття рішень органами влади територіальної громади.

Поряд з цим існує більш широкий контекст викликів, за якого Солонянська громада має ефективно реагувати на зовнішні тенденції, такі як зростання конкуренції за людські ресурси, глобалізація світової економіки, посилення міжнародної конкуренції за інвестиції та

розвиткові ресурси, підвищення мобільності трудових ресурсів та пов'язаний з цим брак кваліфікованої робочої сили тощо.

Адекватною відповіддю на ці та деякі інші виклики є перспективне (середньо- та довгострокове) планування. У цьому контексті важливим є не тільки (і не стільки) результат (планувальний документ), скільки сам процес його створення за участі широкого кола зацікавлених сторін – представників усіх населених пунктів, підприємств, установ та організацій.

У ході дискусій, що відбувалися під час планувальних заходів Солонянської громади, серед іншого, враховувались такі аргументи:

- фактор новоствореної громади, у якій немає спільної соціально-економічної «історії», відбувається процес становлення базових умов;
- об'єднавче та мотивуюче значення прогнозно-програмного документу для усіх суб'єктів ТГ,
- стратегії вищого рівня (регіональної, державної) розроблені на період до 2027 року.

Враховуючи зазначене, а також те, що громада успішно розпочала процес становлення, розроблено Стратегію розвитку Солонянської громади на 2022-2027 роки. При цьому перші три роки розглядаються як період створення умов для сталого розвитку, коли будуть сформовані базові умови функціонування а надалі можна буде розробити більш довгострокову стратегію розвитку громади.

Стратегія є основним документом, який визначає напрям розвитку та ґрунтується на інших документах стратегічного характеру, у тому числі, з просторового планування, враховує планувальні документи, які вже прийняті і впроваджуються селищною радою. На виконання Стратегії розробляються середньострокові плани економічного і соціального розвитку громади, синхронізовані з ними фінансові документи, галузеві програми.

## Методологія та опис процесу роботи

Підготовка Стратегії здійснювалася у відповідності до методології, запропонованої Міністерством розвитку громад та територій України. Методологія розглядає сталість (сталий розвиток) і соціальну інтеграцію як основні принципи місцевого розвитку (Табл. 1).

**Табл. 1. Принципи місцевого розвитку**

<p><b>Відповідальне управління навколишнім середовищем та раціональним використанням природних ресурсів</b></p>	<p><b>Здорова і справедлива громада</b></p>
<ul style="list-style-type: none"> <li>• покращення обізнаності щодо обмежених природних ресурсів та небезпеки для середовища проживання</li> <li>• поліпшення середовища проживання, важливі природні ресурси зберігаються для майбутніх поколінь</li> </ul>	<ul style="list-style-type: none"> <li>• забезпечення різних потреб усіх громадян через сприяння особистому благополуччю та соціальній інтеграції</li> <li>• забезпечення рівних шансів для всіх</li> </ul>
<p><b>Стала економіка</b></p>	<p><b>Практика належного управління</b></p>
<ul style="list-style-type: none"> <li>• створення сильної, динамічної і сталої економіки, яка забезпечує процвітання</li> <li>• створення рівних економічних можливостей для всіх. Екологічні втрати мінімізовані, компенсують ті, хто їх спричиняє. Ефективне використання ресурсів стимулюється</li> </ul>	<ul style="list-style-type: none"> <li>• постійне вдосконалення ефективного управління із залученням творчості та енергії громадян</li> </ul>



Увесь процес розробки Стратегії розвитку громади проходив із залученням широкого кола громадян, що дозволило ідентифікувати та знайти прийнятні шляхи усунення проблем громади, забезпечити налагодження діалогу між громадськістю та владою. При цьому, однією з основних складових процесу планування є обов'язкова участь у ньому активних та зацікавлених представників громади. Розроблена таким чином стратегія відображає інтереси усіх громадян, а тому сприймається громадою як «своя». Створений таким чином документ незалежно від особистісних якостей керівників або політичної ситуації спрямовується на покращення стандартів життя, зміцнення місцевої демократії, виховання суспільно-активних громадян – патріотів своєї громади.

Підготовка Стратегії розвитку розпочалася з ухвалення Розпорядження Солонянського селищного голови № 254 від 23 грудня 2020 року «Про створення Робочої групи з розробки Стратегії розвитку Солонянської територіальної громади на 2022-2027 роки».

**Табл. 2. Члени Робочої групи з підготовки Стратегії**

№ н/п	Прізвище ім'я по батькові	Посада
1	КОПЕЙКО Михайло Мусійович	Солонянський селищний голова, голова робочої групи
2	ГРЕКОВА Ірина Вікторівна	Перший заступник селищного голови, заступник голови робочої групи
3	ГРИНЧУК Світлана Олександрівна	Спеціаліст відділу інформаційно-аналітичної роботи та комунікацій виконавчого комітету Солонянської селищної ради, секретар робочої групи
4	ОБЕРЕМОК Володимир Васильович	Заступник селищного голови з питань діяльності виконавчих органів
5	ШТОГРІН Едвард Юрійович	Заступник селищного голови з питань діяльності виконавчих органів
6	ВЕРБОЛОЗ Людмила Василівна	Секретар Солонянської селищної ради
7	ГОРПІНЯК Світлана Миколаївна	Начальник фінансового відділу Солонянської селищної ради
8	ТЕРТИШНИЙ Валерій Павлович	Начальник відділу «Центр надання адміністративних послуг» виконавчого комітету Солонянської селищної ради
9	ГРЕКОВА Вікторія Сергіївна	Начальник відділу інформаційно-аналітичної роботи та комунікацій виконавчого комітету Солонянської селищної ради
10	ШАРОВСЬКА Марія Богданівна	Начальник відділу культури, туризму, молоді та спорту Солонянської селищної ради
11	ПУШКО Інна Володимирівна	Директор Центру професійного розвитку педагогічних працівників Солонянської селищної ради
12	СЕРГЄЄВА Олена Василівна	Начальник відділу містобудування, архітектури та житлово-комунального господарства виконавчого комітету Солонянської селищної ради
13	КОНОВАЛОВА Олена Вікторівна	Провідний спеціаліст з питань економічного розвитку та інвестицій відділу містобудування, архітектури та житлово-комунального господарства виконавчого комітету Солонянської селищної ради

14	КОЛОМІЄЦЬ Анна Орестівна	Завідувач сектором комунальної власності виконавчого комітету Солонянської селищної ради
15	ГУРІН Володимир Васильович	Староста Широцького старостинського округу
16	СВИСТУНОВ Володимир Геннадійович	Староста Письмечівського старостинського округу
17	МАЗУРИК Олександр Олександрович	Депутат Солонянської селищної ради, лікар ЗПСМ Солонянської амбулаторії загальної практики сімейної медицини.
18	КОРЖ Олександр Леонідович	Депутат Солонянської селищної ради, заступник директора ТОВ «Гайдамацьке»
19	ГУРА Ігор Федорович	Депутат Солонянської селищної ради, голова Асоціації фермерів та приватних землевласників Солонянського району
20	СМЮХА Юрій Михайлович	Депутат Солонянської селищної ради
21	ЯЦЕНКО Ірина Валеріївна	Депутат Солонянської селищної ради
22	ЛУГОВА Світлана Олександрівна	Член виконавчого комітету Солонянської селищної ради, директор ЗЗСО «Солонянська гімназія» Солонянської селищної ради
23	ЯЦЕНКО Владислав Дмитрович	Громадський активіст
24	АВРАМЕНКО Тетяна Володимирівна	Спеціаліст відділу організаційно-кадрової роботи, діловодства та контролю
25	АБРАМОВ Денис Анатолійович	Експерт з розробки стратегій місцевого розвитку Програми «U-LEAD з Європою»

**13 січня 2020 року** пройшло перше засідання Робочої групи, під час якого було розглянуто основні засади процесу стратегічного планування, ухвалено план діяльності Робочої групи та досягнуто домовленості про підготовку соціально-економічної інформації і проведення опитування. У зв'язку з введенням карантинних обмежень, робота проходила у дистанційному форматі.

Соціально-економічна інформація збиралась за системою показників, які характеризують стан розвитку територіальної громади та населених пунктів, що входять до її складу.

Опитування мешканців та підприємців здійснювались за анкетами, які поширювались у паперовому вигляді та в онлайн-форматі. Респондентами стали 1049 мешканців, 84 представників молоді та 29 представників місцевого бізнесу.

Проведена робота дала можливість підготувати соціально-економічний аналіз Солонянської територіальної громади та аналітичну частину проекту Стратегії.

**06 квітня 2021 року** пройшло друге засідання Робочої групи, під час якого були презентовані:

- результати соціально-економічного аналізу Солонянської громади,
- результати опитування мешканців та підприємців.

На підставі зазначених аналітичних матеріалів члени робочої групи обговорили прогнози та сценарії розвитку громади, а також були проведені:

- формулювання стратегічного бачення,
- проведення SWOT-аналізу – ідентифікація факторів SWOT.

Враховуючи ці напрацювання, Робоча група розробила проект SWOT-матриці – проведений аналіз взаємозв'язків факторів SWOT через матрицю SWOT/TOWS та підготовлені базові аналітичні висновки щодо ключових проблем Солонянської громади,

порівняльних переваг, викликів та ризиків для її розвитку.

Під час **третього засідання** Робочої групи, яке відбулось **18 червня 2021 року**, на базі результатів аналітичного етапу було розпочато планування - визначені пріоритети розвитку, стратегічні, оперативні цілі та завдання стратегії. У підсумку, кожна стратегічна ціль отримала свої напрямки реалізації та завдання для її реалізації.

Упродовж липня-вересня 2021 року проходив відкритий збір ідей проєктів місцевого розвитку на підставі наданих технічних завдань. Усі бажаючі мешканці мали можливість надати свої пропозиції у відповідності до одного із завдань проєкту Стратегії розвитку Солонянської територіальної громади.

З урахуванням отриманих матеріалів **12 жовтня 2021 року** під час **четвертого засідання** Робоча група провела відбір та затвердила перелік проєктів і заходів, що відповідають завданням Стратегії та рекомендуються до Плану реалізації Стратегії на 2022-2024 роки.

Посадовці Солонянської громади опрацювали проєктні ідеї у контексті орієнтовної вартості їх реалізації. Це дало можливість підготувати орієнтовний фінансовий план на перший період реалізації Стратегії – 2022-2024 роки.

В результаті проведених напрацювань був розроблений та погоджений членами Робочої групи проєкт Стратегії розвитку Солонянської громади на 2022-2027 роки.

Погоджений проєкт був оприлюднений на офіційному веб-сайті Солонянської громади з оголошенням до мешканців надавати свої зауваження та пропозиції. Надійшли пропозиції щодо

Були враховані\_

Зокрема, були додані проєктні ідеї щодо.

Усі засідання Робочої групи проводилися у відкритому режимі, тому усі бажаючі мали можливість брати участь в розробці проєкту Стратегії. До роботи активно залучались депутати селищної ради та підприємці Солонянської громади.

## І. АНАЛІТИЧНА ЧАСТИНА

### 1. АКТУАЛЬНИЙ СТАН ТА ОСНОВНІ ТЕНДЕНЦІЇ СОЦІАЛЬНО-ЕКОНОМІЧНОГО РОЗВИТКУ ГРОМАДИ

#### 1.1. Географічне розташування

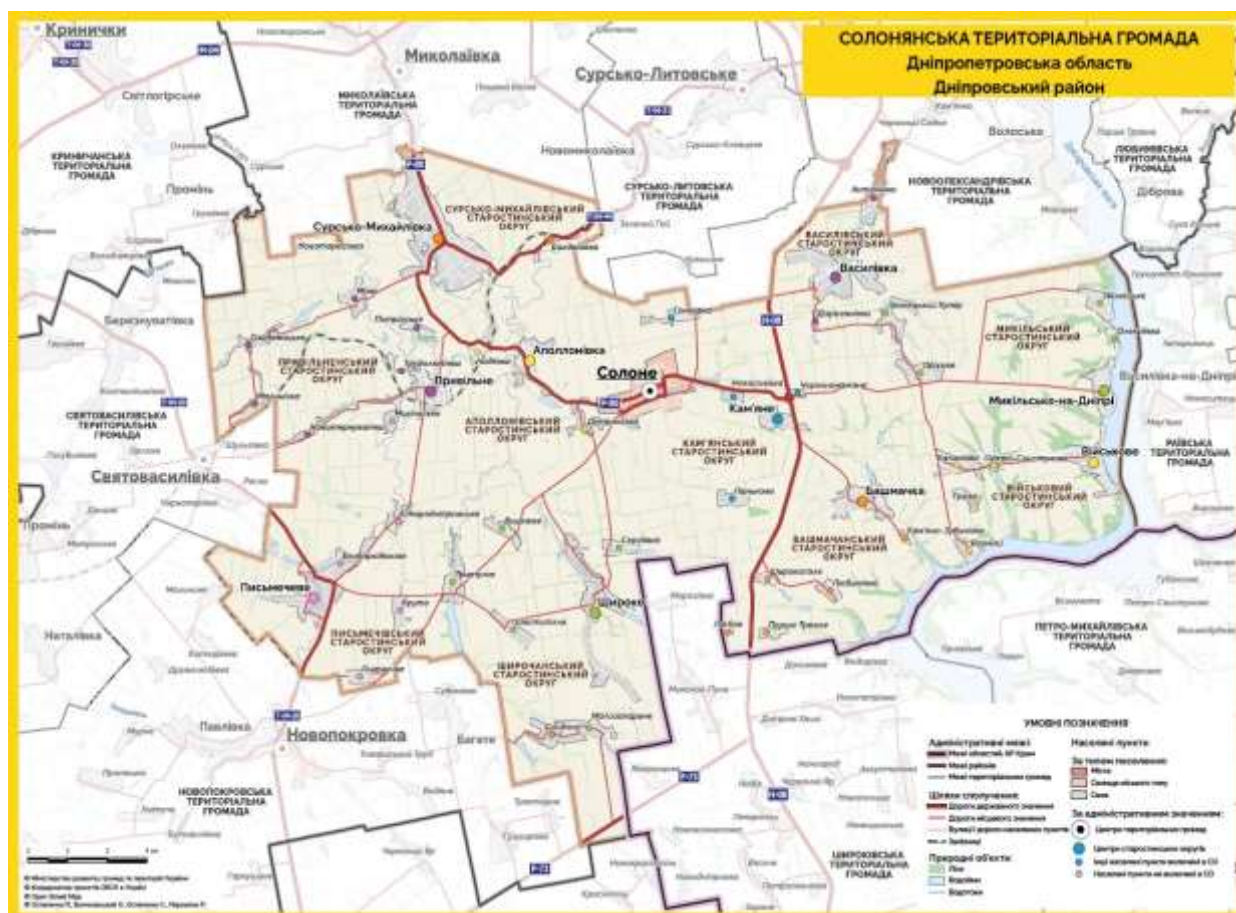
Солонянська селищна територіальна громада — територіальна громада в Україні, Дніпропетровської області. Адміністративний центр — смт Солоне. До складу громади входить 51 населений пункт: 1 смт, 49 сіл і 1 селище.

Площа — 863,5 км<sup>2</sup>. Населення — 25 398 мешканців (2021). Утворена 14 серпня 2015 року в рамках адміністративно-територіальної реформи 2015 року шляхом об'єднання населених пунктів Солонянської селищної ради, Василівської, Малозахаринської, Широчанської сільських рад.

З 2021 року до складу громади приєднано території Башмачанської, Військової, Микільської, Письмечівської, Привільнянської, Сурсько-Михайлівської колишніх сільських рад.

До 2020 року Солонянська селищна територіальна громада входила до складу Солонянського району, а відповідно до постанови Верховної Ради України № 807-ІХ від 17 липня 2020 року громада входить до складу Дніпровського району.

Рис. 1. Карта громади



**Таблиця 3. Населені пункти Солонянської ТГ та їх характеристики**

№	Найменування територіальних громад та населених пунктів, що входять до їх складу, із зазначенням адміністративного статусу	Відстань до потенційного адміністративного центру спроможної територіальної громади, км
	<b>Солонянська селищна територіальна громада</b>	
1	смт Солоне	центральна садиба
	<b>Аполлонівський старостинський округ</b>	
2	село Аполлонівка	8,2
3	село Дніпровське	6,1
4	селище Надіївка	10,7
	<b>Башмачанський старостинський округ</b>	
5	село Башмачка	14,6
6	село Широкополе	16,6
7	село Любимівка	19,7
8	село Любов	20
9	село Перше Травня	20,6
10	село Кам'яно-Зубилівка	17,9
	<b>Василівський старостинський округ</b>	
11	село Василівка	17
12	село Антонівка	20,7
13	село Дороганівка	18,4
	<b>Військовий старостинський округ</b>	
14	село Військове	25,9
15	село Гроза	20,5
16	село Вовніги	22,6
17	село Калинівка	18,2
18	село Петро-Свистунове	20,7
	<b>Кам'янський старостинський округ</b>	
19	село Кам'яне	8,7
20	село Панькове	14,9
21	село Червонокам'яне	8,3
22	село Новоселівка	4,9
23	село Гончарка	6,7
	<b>Письмечівський старостинський округ</b>	
24	село Письмечево	31,3
25	село Безбородькове	27,8
26	село Круте	24,5
27	село Стародніпровське	23,3
28	село Пшеничне	28,5
	<b>Привільнянський старостинський округ</b>	
29	село Привільне	16,1
30	село Малинівка	28,8
31	село Микільське	18,5
32	село Новотернуватівка	23,7
33	село Петрівське	14,5
34	село Трудолюбівка	17,4
35	село Маяк	19,6
36	село Гайдамацьке	26
	<b>Сурсько-Михайлівський старостинський округ</b>	
37	село Сурсько-Михайлівка	17,5
38	село Богданівка	43,1

39	село Новотарасівка	22,3
<b>Широчанський старостинський округ</b>		
40	село Широке	13
41	село Малозахарине	19,1
42	село Сонячне	21,3
43	село Сергіївка	10,1
44	село Тритузне	20,1
45	село Шестипілля	17,4
46	село Вишневе	24,6
<b>Микільський старостинський округ</b>		
47	село Микільське-на-Дніпрі	23,5
48	село Звонецький Хутір	16,7
49	село Звонецьке	26,8
50	село Оріхове	14,6
51	село Олексіївка	27,2

Територія Солонянської селищної територіальної громади не дуже компактна, середня відстань до центральної садиби становить 5 кілометрів, разом з тим наявні населені пункти відстань до адміністративного центру громади від яких становить понад 20 кілометрів.

### *1.2. Історичний розвиток*

Адміністративний центр Солонянської селищної територіальної громади- смт Солоне. Селище міського типу Солоне знаходиться на берегах невеликої пересихаючої річки Солоненька, яка через 5 км впадає в річку Мокра Сура. На річці і декількох пересихаючих струмках зроблені загати. Через селище проходить автомобільна дорога Т 0417.

Перші оселі на місці сучасного селища виникли ще у III тисячолітті до нашої ери. Рештки поселень і курганні могильники ямної культури доби міді бронзи збереглися на околицях села до нашого часу. На початку XVIII століття почалося заселення землі по річці Солоненькій.

Диктор: Згодом поселення дістало назву Енгельгардтівка. Наприкінці XVIII століття село було назване Солоненьким. На той час тут жило 485 чоловік. Наприкінці XIX століття сільській громаді села, яке стало називатися Солоним, вже належало 1785 десятин землі.

Влітку 1923 року Солоне стало районним центром. Поступово міцніла економіка. У 1938 році за досягнення з розвитку зернового господарства та тваринництва колгоспи Солоного стали учасниками Всесоюзної сільськогосподарської виставки.

В селі працювали лікарня, амбулаторія, пологовий будинок. Великі зрушення сталися в галузі освіти і культури. У селі була семирічна школа (напередодні Другої світової війни її реорганізували на десятирічну). При районному Будинку культури на 500 місць працювала бібліотека для дорослих і дітей. Село було повністю радіофікованим, виходила районна газета (тираж – 3000 примірників).

У 1961 році Солоне отримало статус селище міського типу.

Наприкінці 1964 року було створено плахофабрику. А у 1963 році було побудовано нове приміщення середньої школи, а у 1965 році в селі збудували дитячий комбінат на 140 місць.

Солоне перейшло з перебудовчої фази у становлення сучасності XX століття.

Ті, хто народився і виріс в Солоному, і ті, для кого воно стало другою батьківщиною, закохані в нього. Бо це – наш спільний єдиний дім, де поруч рідні люди, друзі, рідна домівка, улюблена робота, де знайомий кожний куточок селища, яке з кожним роком стає кращим.

Наприкінці минулого століття Солоне значно змінило своє обличчя. З'явилися новобудови, благоустроєно вулиці, завершено газифікацію, будівництво доріг з твердим покриттям, водомережі. Прикрасою Солоного став відремонтований будинок братів Бергманів.

Сьогодні Солоне розвивається у сучасному напрямку. Селищна рада створює всі умови для розвитку малого і середнього бізнесу. На території Солоного працюють десятки магазинів, кафе і барів, побутових точок. З кожним роком кількість їх збільшується, вдосконалюється їхній зовнішній вигляд, що в свою чергу прикрашає вулиці селища.

Солоне і сьогодні будується, а це значить, що життя продовжується. І нехай воно буде вічним у мирних днях. І буде вічною любов до рідного селища у його мешканців, бо стало воно гарним і багатим. 14 серпня 2015 року утворена Солонянська селищна об'єднана територіальна громада шляхом об'єднання Солонянської селищної ради, Василівської, Малозахаринської, Широлянської сільських рад Солонянського району. До складу громади входять 18 населених пунктів: 1 – смт, 16 - сіл, 1 – селище: Солоне, Гончарка, Дніпровське, Аполонівка, Надіївка, Широке, Малозахарине, Тритузне, Сонячне, Червонокам'яне, Кам'яне, Василівка, Антонівка, Дороганівка, Новоселівка, Шестипілля, Сергіївка, Вишневе. Населення громади – 14145 чол.

З 2021 року до складу громади додано території Башмачанської, Військової, Микільської, Письмечівської, Привільнянської, Сурсько-Михайлівської сільських рад.

До складу громади входить 51 населений пункт: 1 смт, 49 сіл і 1 селище. Населення громади 25 398 мешканців.

### *1.3 Природно-ресурсний потенціал*

За різноманітністю і значимістю природних ресурсів Солонянська громада є однією з найбагатших в Україні. На всій території переважають родючі чорноземні ґрунти. Розгалужена система водопостачання дозволяє вести інтенсивне сільське господарство.

Солонянська селищна рада відноситься до центрального району Придніпровської денудаційної височини. Це басейни рік Мокра Сура, Суха Сура, Тритузна та їх притоків.

Рельєф території ради хвилясто-рівнинний, розчленований мережею балок та ярів. Абсолютні відмітки поверхні 120-140 м на вододілах та 55-70 м в долинах річок та балок.

В геологічній будові приймають участь породи Українського щита, який перекритий майже повністю корою вивітрювання. Вище по розрізу залягають незначні за потужністю піщано-глинисті відкладення неогенового віку, які завершуються четвертинними відкладеннями лесового та глинистого складу, потужність яких досягає 20 м.

Основний водоносний горизонт знаходиться в тріщинуватих кристалічних породах, в їх корі вивітрювання. Води напірні (10 — 70 м). Водовіддача порід незначна – дебіт свердловин 0,1 – 11,1 л/сек, частіше 1,0 л/сек зустрічаються значні безводні ділянки. Підземні води характеризуються підвищеною мінералізацією - від 0,5г\л до 7г\л, загальна жорсткість води складає 5-25 мг-екв\л. Найбільш перспективними для закладання свердловини на воду є ділянки зі зниженим рельєфом (балки, яри, долини річок).

На території селища інженерно-будівельні умови придатні для всіх видів громадського та промислового будівництва. Опорою фундаментів є четвертинні відкладення, які належать до ґрунтів з середньою та низькою просадковістю.

Солонянська громада багата на корисні копалини: родовища силікатних нікелевих руд, будматеріалів (глина, граніт, бут, щебінь, камінь будівельний), бурого вугілля, золоторудні родовища, молібден та інші рідкісні метали.

**Рис.2 Структура власності земельного фонду (вказані в діаграмі цифри у га) площі**



Загальна площа земель Солонянської громади становить 49821,1532 га, з них найбільшу частку становлять землі с/г призначення, що складає 82,7%, землі житлової та громадської забудови – 5,6%, землі водного фонду – 4,6%, землі лісгосподарського призначення – 4,4%, землі промисловості –

2,6% (Рис.2).

Солонянська ТГ, з обсягами річного виробництва 728 млн грн, є лідером економічного зростання. Крім вирощування зернових та олійних культур, громада посідає друге місце з показником 912 тис. голів у сфері птахівництва, четверте з виробництва м'яса (12792 т) та вирощування ягід.

Сучасною тенденцією є вирощування органічної продукції. Експортоорієнтоване ТОВ «УкрБіоЛенд» – це сільськогосподарський обслуговуючий кооператив з сертифікованим земельним банком понад 5,620 га. Підприємство входить до ТОП-5 найбільших органічних виробників в Україні за розміром ферми. Компанією розроблено екосистему сучасного органічного господарства, включаючи якісне насіння, сучасну сільськогосподарську техніку, обладнання для переробки та стабільну логістику. Крім пшениці, жита та гороха, підприємство вирощує унікальні для регіону культури – тритикале, сочевиця, маш, нут, льон, амарант.

Висока якість продукції підтверджується міжнародними стандартами, такими як:

Стандарт Європейського Союзу з органічного виробництва та переробки (EU-Bio);

BioSuisse Стандарт (Швейцарія);

Стандарт Національної органічної програми (USDA-NOP);

Японські Сільськогосподарські Стандарти (JAS).

На території громади активно впроваджуються інвестиційні проєкти, а саме:

ТОВ «Агромайстер» – вклало капітальні інвестиції в реконструкцію свиногокомплексу на 840 голів свиней (180 т м'яса на рік).

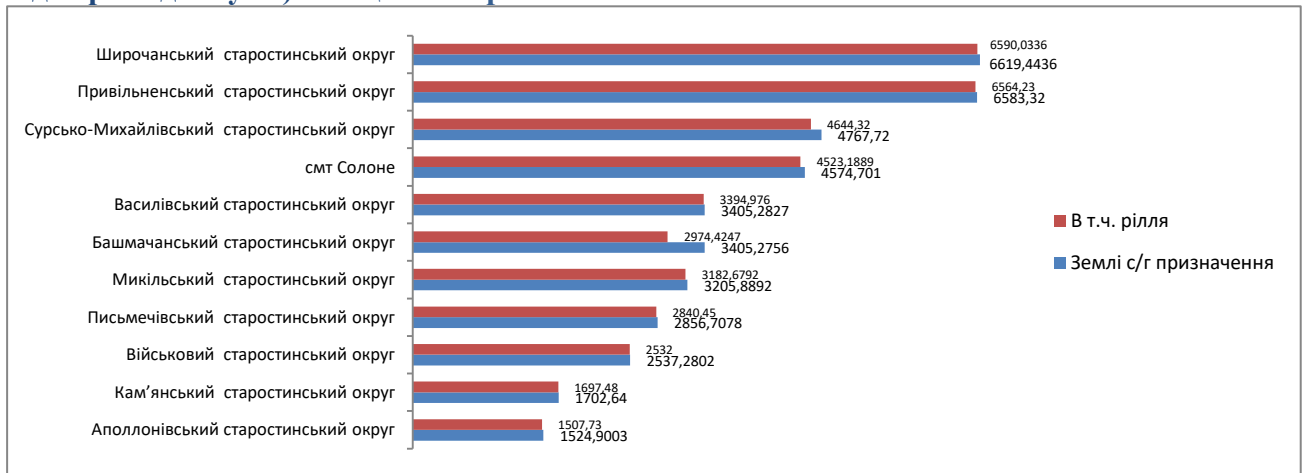
Словацький інвестор, вклавши близько 2 млн євро, відкрив у с. Башмачка ТОВ «Долина Агро СК», що спеціалізується на вирощуванні гарбузового насіння.

Завдяки розширенню території та виходу до р. Дніпро Солонянська громада планує своє майбутнє через розвиток:

- річкової логістики;
- органічного виробництва;
- вирощування та переробки овочів.



В розрізі старостинських округів ситуація зі структурою власності земельного фонду виглядає наступним чином.(Рис.3).**Рис.3 Структура власності земельного фонду (вказані в діаграмі дані у га) площі по старостатам**



Найбільша кількість земель с/г призначення зосереджена в Широчанському та Привільненському старостинських округах, і складає майже 40% від загальної кількості земель с/г призначення Солонянської громади. Далі йде Сурсько-Михайлівський старостинський округ(11%), адміністративний центр громади смт Солоне – (11 %), Василівський (6%), Башмачанський (6%), Микільський (5%), Письмечівський (5%) старостинські округи, Військовий (4%), Кам'янський (4%) та Аполлонівський (4%)

**Табл.4. Структура за категоріями земель**

Населені пункти	Землі с/г призначення	Землі житлової та громадської забудови	Землі рекреаційного призначення	Землі лісгосподарського призначення	Землі водного фонду	Землі промисловості, транспорту, зв'язку, енергетики, оборони, та іншого призначення	Інші	Всього:
Аполлонівський старостинський округ	1524,9003	128,8506	0	0	46,74	63,1388	790,4953	2554,1250
Башмачанський старостинський округ	3405,2756	232,4000	1,7239	371,6000	382,2000	115,1561	4066,0444	8574,4000
Василівський старостинський округ	3405,2827	200,1783	0	0	111,0885	79,7990	2527,2515	6323,6000
Військовий старостинський округ	2537,2802	339,8202	0	1000,2000	643,1000	47,2462	2834,2534	7401,9000
Кам'янський старостинський округ	1702,64	100,0892	0	0	7,075	39,8995	1312,0963	3161,8000
Микільський старостинський округ	3205,8892	376,0375	18,0903	781,9500	689,3000	87,7861	5666,7469	10825,8000
Письмечівський старостинський округ	2856,7078	168,4000	0	0	65,0000	67,1111	4804,0811	7961,3000
Привільнянський старостинський округ	6583,3200	394,1040	0	0	49,5000	278,2659	4274,7101	11579,9000

Сурсько-Михайлівський старостинський округ	4767,7200	230,6961	0	0	0	235,4046	5272,3793	10506,2000
Широчанський старостинський округ	6619,4436	333,2709	0	0	249,6317	103,4891	6194,04647	13501,3000
с/т Солоне	4574,701	386,5517	0	23,5000	71,1823	189,4162	2417,0238	7662,3750
Всього	41183,1604	2819,3985	19,8142	2177,2500	2314,8175	1306,7126	40159,5468	90052,7000

**Найбільшими земельними орендаторами в старостинських округах є:**

ТОВ СОЛОНЯНСЬКИЙ ЗАВОД "АГРОПОЛІМЕРДЕТАЛЬ"(Аполлонівський старостинський округ)  
ТОВ "АГРОСС+" (Башмачанський старостинський округ)  
ТОВ "ДНІПРОПЕТРОВСЬКА АГРОПРОМИСЛОВА КОМПАНІЯ" (Василівський старостинський округ)  
СТОВ "АгроМайстер" (Військовий старостинський округ)  
СТОВ "АГРОС" (Кам'янський старостинський округ)  
С/Г ТОВ "ПРОГРЕС" (Микільський старостинський округ)  
ООО "Прогрес" (Письмечівський. старостинський округ)  
ТОВ" ГАЙДАМАЦЬКЕ" (Привільнянський старостинський округ)  
ТОВ "КОЛОС" (Сурсько-Михайлівський старостинський округ)  
СТОВ «ВІКТОРІЯ» (Широчанський старостинський округ)  
ФГ Вікторія Агро 2017 (с/т Солоне)

**Стан навколишнього природного середовища**

Солонянська ТГ розташована в зоні помірних широт. Клімат на території громади помірно-континентальний. У цілому він характеризується відносно прохолодною зимою і спекотним літом. Найхолодніший місяць – січень (-5,5 °С), найтепліший – липень (+26,7 °С). Середня мінімальна температура повітря самого холодного місяця – січня (-8,4 °С). Річна кількість опадів збільшується від 400 – 430 мм на півдні до 450 – 490 мм на півночі. Кількість сонячних днів складає в середньому 240 днів на рік.

Природні ресурси – це найважливіші компоненти навколишнього природного середовища, які використовують для задоволення матеріальних і культурних потреб людини.

Екологічна безпека громади розглядається як стан навколишнього середовища, коли гарантується запобігання погіршенню екологічної ситуації та здоров'я людини. Він досягається сукупністю процесів і заходів щодо створення сприятливих умов для відтворення природних ресурсів, життя та здоров'я людей, як одна з категорій сталого (збалансованого) розвитку Солонянського району .

Відсутність комплексного підходу в галузі поводження та видалення побутових відходів у населених пунктах, схем їхнього санітарного очищення та полігону для розміщення ТПВ призводить до того, що навіть в центрі балки і цвинтарі перетворилися на стихійні звалища. Ситуація, що утворилася в сільській місцевості в галузі збору та вивезення твердих побутових відходів є майже критичною.

Тому виконавчим комітетом Солонянської селищної ради продовжується робота з організації вивозу твердих побутових відходів з населених пунктів нашої громади.

*1.4. Характеристика населення та трудових ресурсів*

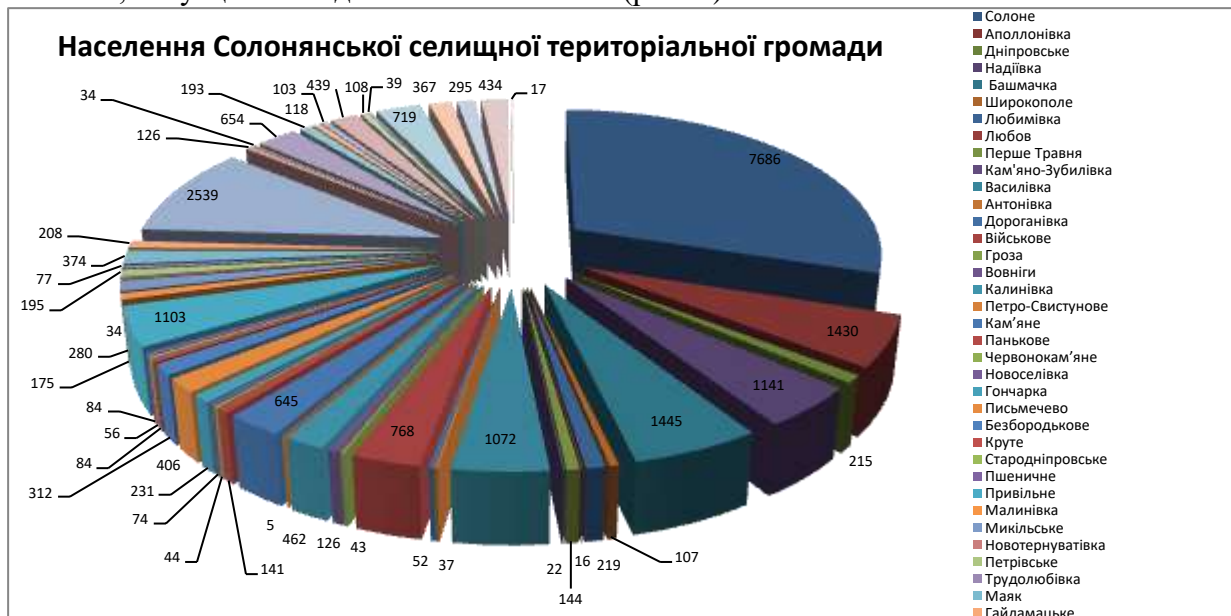
Чисельність постійного населення станом на 2021 рік складає 26 137 осіб , у тому числі міське — 7 686 осіб (29 %), сільське – 18 451 осіб (71%). Щільність населення — 30 осіб на 1 км<sup>2</sup> . Для статевої структури населення громади залишається характерною стабільна перевага жінок. На початок року їх було на 2802 особи більше, ніж чоловіків.

З 2020 рік населення Солонянського громади поступово зменшується. Зміни чисельності населення громади є результатом впливу двох чинників: природного приросту населення та сальдо міграції. Зменшення населення за останні 5 років пояснюється, в першу чергу, природними чинниками. Протягом усіх останніх років народжуваність була нижче смертності, що спричинило від'ємний приріст населення.

Природне скорочення населення може мати негативні наслідки для розвитку громади: зменшення кількості осіб працездатного віку, зростання демографічного навантаження на працюючого.

### Рис. 5. Структура населення Солонянської ТГ у розрізі населених пунктів

Населення Солонянської селищної територіальної громади складає 26 137 осіб. При чому, якщо проаналізувати структуру цієї величини у розрізі сільських/селищних рад, котрі у неї ввійшли, ситуація виглядатиме таким чином (рис. 5).



Найбільшим населеним пунктом за кількістю мешканців є адміністративний центр громади смт. Солоне - 7686 осіб та с. Сурсько-Михайлівка - 2539 осіб. Поряд з цим в громаді наявні малочисельні населені пункти з кількістю мешканців до 50 осіб, а саме с. Петро-Свистунове, с. Антонівка, с. Любов, с. Кам'яно-Зубилівка, с. Гроза, с. Червонокам'яне, с. Новотернуватівка, с. Новотарасівка, с. Вишневе, Олексіївка, що складає лише 20 % від загальної кількості населених пунктів громади.

На кінець 2020 року рівень зареєстрованого безробіття по Солонянській селищній громаді склав 17,3%, що в 2 рази перевищує рівень безробіття по Дніпровській області (8,5%) і в 1,7 рази - по Україні (10,1%). Кількість жителів селищної територіальної громади, що шукають роботу і бажають працювати (за методологією Міжнародної організації праці) складає 750 чоловік.



### Рис. 6. Структура населення територіальної громади за рівнем освіти

Загалом більшість дорослих членів сімей мають вищу освіту – 40%, професійно-технічну - 18

%, середньо спеціальну освіту – 16%. Іншу, а саме неповну вищу, неповну середню чи початкову освіту мають менше – 10%.

Як бачимо з Рис.6, більшість мешканців у громаді складають люди працездатного віку - 43% або ж 12804 ос., молодшого за працездатний вік - 21% або 6112 ос. та старшого за працездатний вік -20% або 5881 осіб. Що є досить непоганим показником, особливо враховуючи сучасні демографічні тенденції. Тож, якщо така тенденція буде зберігатися і надалі, це може надати громаді додаткового ресурсу для подальшого розвитку.



**Рис7. Розподіл населення за віковою структурою, у %**

Ситуація з розподілом населення за віком у розрізі населених пунктів Солонянської громади виглядає наступним чином(табл.5.).

**Таблиця 5. Розподіл населення за віком у населених пунктах, що увійшли до складу ТГ станом на 2020 рік, 25 398 осіб**

№	Населений пункт	молодший за працездатний	працездатний	старший за працездатний	діти дошкільного віку	діти шкільного віку
1	Солоне	1438	4655	1579	450	988
2	Аполлонівка	1430	856	342	83	168
3	Надіївка	203	657	282	57	146
4	Дніпровське	33	140	42	12	21
5	Сергіївка	11	64	31	5	6
6	Гончарка	35	148	47	12	23
7	Василівка	204	610	256	52	152
8	Антонівка	3	15	17	1	2
9	Дороганівка	12	32	8	4	8
10	Кам'яне	127	326	118	29	98
11	Червонокам'яне	6	23	15	0	6
12	Новоселівка	12	8	13	6	6
13	Широке	126	413	115	36	90
14	Тригузне	93	256	88	25	68
15	Шестипілля	21	62	24	7	14
16	Вишневе	3	25	13	1	2
17	Малозахарине	29	121	43	12	17
18	Сонячне	22	71	22	6	16
19	Башмачка	315	414	456	48	212
20	Широкополе	10	24	64	4	5
21	Любимівка	15	78	100	10	16
22	Любов	6	4	4	1	1

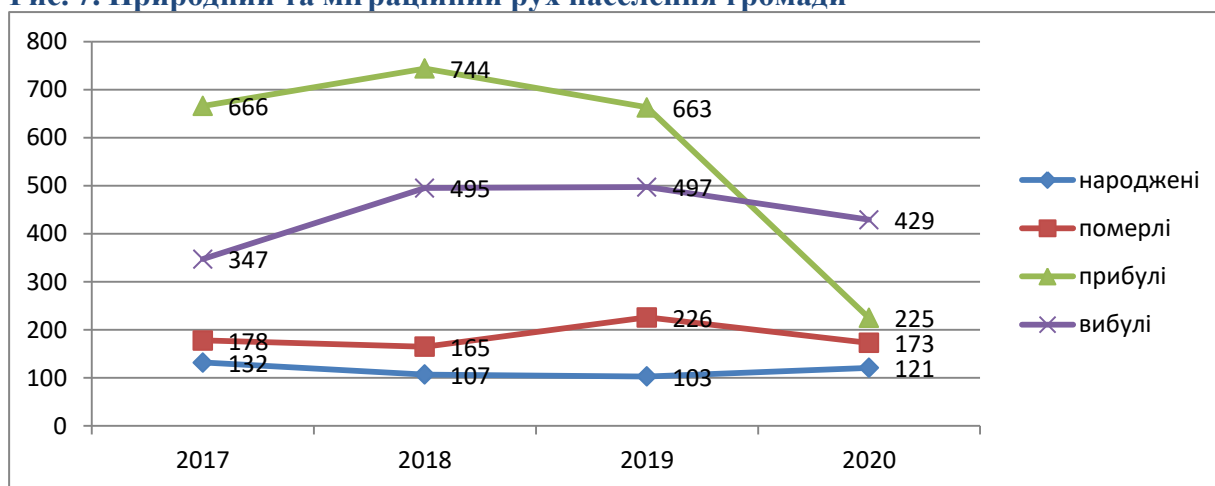
23	Перше Травня	25	36	71	5	7
24	Кам'яно-Зубилівка	4	5	10	1	2
25	Військове	212	278	154	29	95
26	Гроза	12	17	7	3	4
27	Вовніги	24	53	32	10	7
28	Калинівка	158	140	89	20	55
29	Петро-Свистунове	0	0	5	0	0
30	Письмечеве	47	167	85	78	29
31	Панькове	20	67	33	7	14
32	Безбородькове	34	172	65	17	24
33	Круте	15	23	20	12	14
34	Стародніпровське	7	19	11	5	4
36	Привільне	205	410	228	45	215
37	Малинівка	23	81	45	15	11
38	Микільське	39	64	149	12	16
39	Новотернуватівка	4	15	10	2	3
40	Петрівське	26	43	100	12	14
41	Трудолюбівка	22	24	18	4	9
42	Маяк	106	152	56	25	35
43	Гайдамацьке	36	94	38	15	25
44	Сурсько-Михайлівка	586	1078	544	75	256
45	Богданівка	26	30	21	25	24
46	Новотарасівка	8	8	12	3	3
47	Микільське-на-Дніпрі	158	340	100	36	85
48	Звонецький Хутір	56	138	79	35	59
49	Звонецьке	45	119	83	26	24
50	Оріхове	45	200	102	49	38
51	Олексіївка	0	0	17	0	0
	<b>Всього</b>	<b>6112</b>	<b>12804</b>	<b>5881</b>	<b>1435</b>	<b>3150</b>

Щодо природного руху населення Солонянської громади, слід зазначити, що громада не є виключенням в розрізі основних демографічних процесів, які притаманні Дніпропетровській області та країні в цілому. Тож, в Солонянській громаді зберігається від'ємний природний приріст. Проте слід зазначити, що в порівнянні з показниками 2019 року, у 2020 році відмічається зменшення цього показника на 42%. (табл.6).

**Таблиця 6. Природний та міграційний рух населення, осіб (сумарно по всіх населених пунктах, що увійшли до складу Солонянської селищної територіальної громади ТГ)**

Показники	2017	2018	2019	2020
Народжені	132	107	103	121
Померлі	178	165	226	173
<i>Природний приріст</i>	-46	-58	-123	-52
Прибулі	666	744	663	225
Вибулі	347	495	497	429

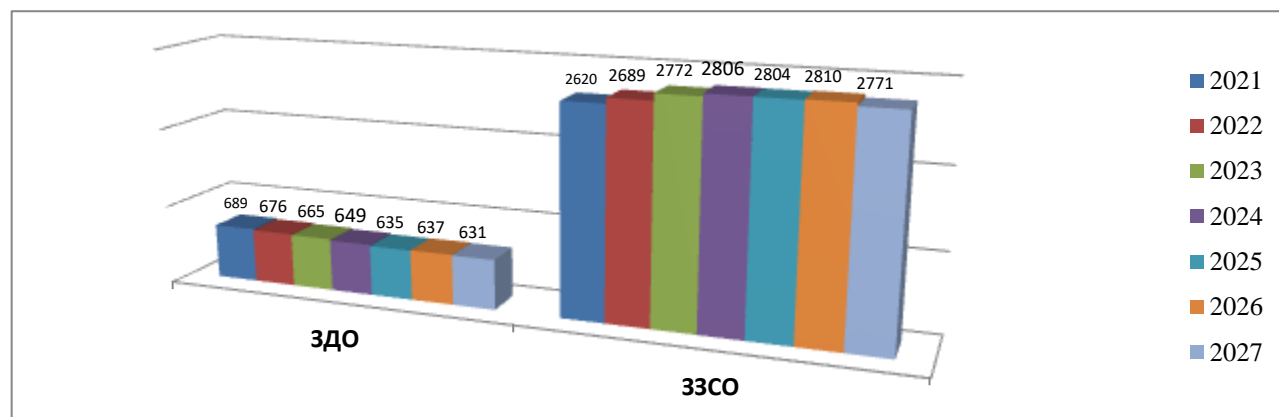
**Рис. 7. Природний та міграційний рух населення громади**



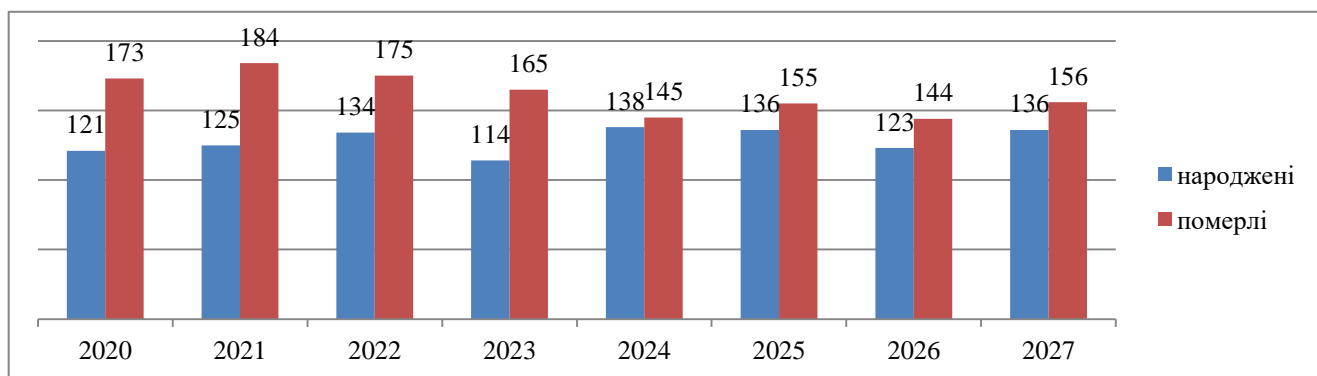
Аналізуючи показники народжуваності в громаді за 2017-2020 рр., слід зазначити, що після стрімкого падіння у 2018 році (зменшився на 20% в порівнянні з 2017 роком) у 2019 році цей показник знизився не суттєво, проте негативна динаміка тривала. І лише, у 2020 році кількість народжених збільшилась, що є надзвичайно важливим аспектом у подальшому розвитку громади. Певним чином на таку тенденцію, могло бути реалізація попередніх реформ, які стосувалися збільшення виплат по допомозі при народженні дитини. Проте слід зазначити, що показники смертності все ж таки переважають показники народжуваності і звісно впливають на природній приріст чисельності населення громади, про що раніше було зазначено.(Рис.7).

Враховуючи наявну динаміку показників народжуваності, б у Рис.7, можна зробити приблизний прогноз та порахувати хоча б прогнозно, кількість дітей шкільного та дошкільного віку та динаміку природного приросту у найближчій перспективі(Рис.8,9).

**Рис. 8. Прогноз чисельності дітей шкільного та дошкільного віку на 2027 р.**

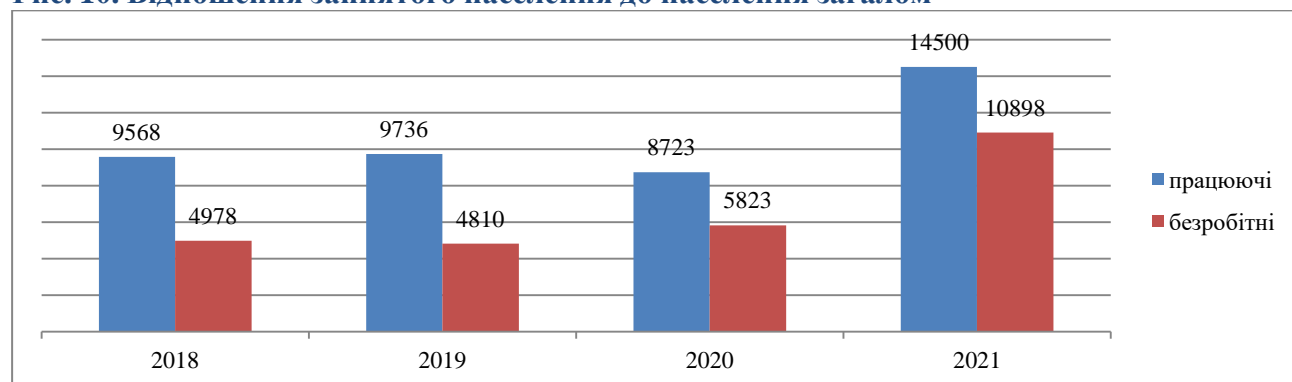


**Рис. 9. Прогнозна динаміка збільшення/зменшення кількості населення в громаді до 2027 р. включно**

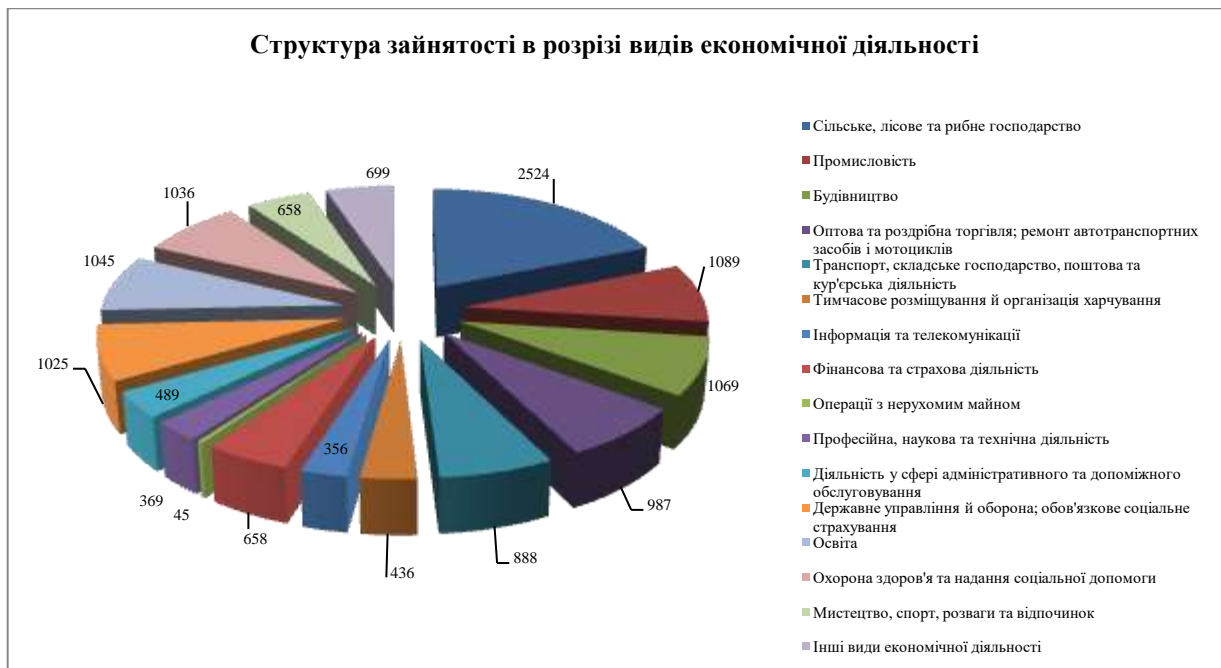


Стосовно рівня зайнятості населення Солонянської громади, слід зазначити, що кількість працюючого населення громади значно переважає над кількістю безробітних, рівень безробіття в громаді низький. В даному випадку для аналізу були взяті показники за 2018-2021 рр., і також слід відмітити, що до категорії безробітних тут також віднесено дітей та пенсіонерів старшого за працездатний вік. Тож, кількість працюючого населення переважає над кількістю безробітних мешканців громади в середньому в два рази, і ця позитивна динаміка триває щонайменше останні 3 роки. Проте тут так само слід зазначити, що показники за 2018-2020 рр., взяті середньо статистичні по всім населеним пунктам, які увійшли в громаду після 2020 року. Також суттєвим фактором, що який впливає на цю ситуацію, є географічне розташування громади, а саме відносна близькість до двох обласних центрів України Запоріжжя та Дніпракуди їдуть на роботу мешканці громади, які не змогли працевлаштуватись на її території.

**Рис. 10. Відношення зайнятого населення до населення загалом**



**Рис. 11. Структура зайнятості в розрізі видів економічної діяльності (2021 р.)**



Проаналізувавши ситуацію щодо зайнятості населення в розрізі видів економічної діяльності бачимо наступну картину: лідируючими професіями в громаді є спеціалісти в сфері сільського, лісового та рибного господарства, промисловість, будівництво, освіта та охорона здоров'я. Це зумовлено тим, що на території громади велика кількість сільськогосподарських підприємств, установ освіти та закладів охорони здоров'я.

*1.5. Наявна інфраструктура (транспортна, житлово-комунальна, поштова та зв'язок, соціальна, торгівлі та послуг туристична)*

### **Фінансова інфраструктура та мережа підтримки бізнесу**

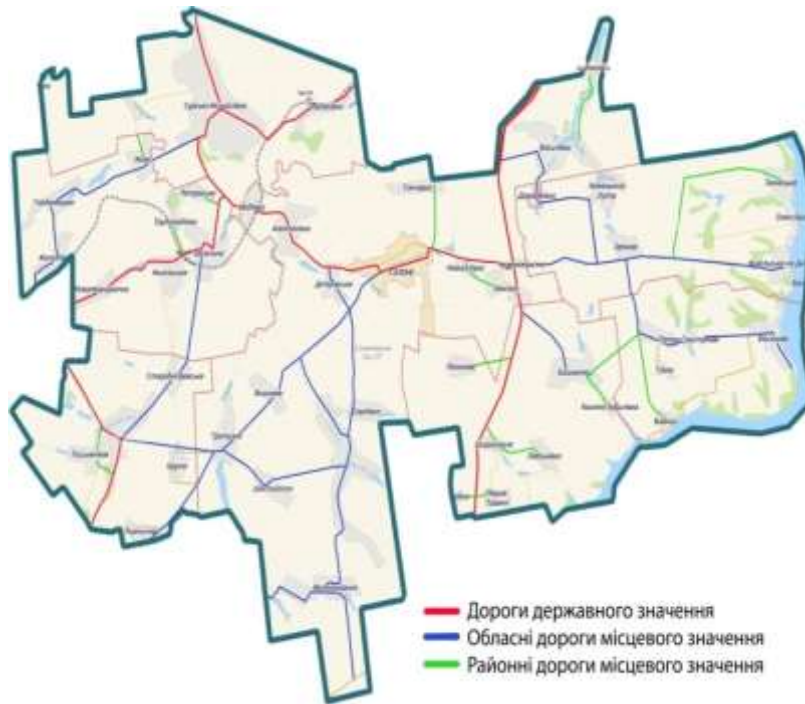
На території громади Бізнес-центрів, Бізнес інкубаторів, консультаційних центрів, агенцій місцевого розвитку немає.

Фінансова інфраструктура громади представлена такими банківськими установами: ПАТ КБ «Приватбанк» (1 відділення) і АТ «Ощадбанк» (1 відділення) та Райффайзен Банк Аваль (1 відділення).

### **Транспортна інфраструктура і зв'язок**

**Рис. 12. Основні автомобільні шляхи на території громади**





**Мережу доріг Солонянської громади складають:**

- Дороги державного значення – 75,6 км;
- Дороги обласного значення – 201,4 км;
- Дороги районного значення – 80,4 км.

Мережа доріг загального користування забезпечує транспортне сполучення між населеними пунктами. Розвинуте транспортне сполучення Солоного з обласним центром та населеними пунктами району. Але не всі села громади мають пряме сполучення з центром ОТГ смт Солоне і не в достатній мірі задовольняє потребу населення в пасажирських перевезеннях та потребує покращення.

Важливим питанням залишається стан дорожнього покриття доріг та вулиць державної та комунальної власності. За роки утворення громади активно ведуться роботи з поточного та капітального ремонту доріг. Більшість доріг населених пунктів громади потребують ремонту у зв'язку із значною зношеністю дорожнього покриття та відсутністю робіт капітального характеру впродовж багатьох років.

*Всі населені пункти Солонянської ТГ охоплені провідною та безпроводною мережею інтернет: ТОВ «Ліга – ТВ», «Укртелеком», інтернет провайдер «АFC» та «Простонет».*

Говорячи про інфраструктуру торгівлі та послуг у Солонянській громаді, слід зазначити, що на території громади розташовано 164 підприємства, установи та організацій, в яких працює близько 5154 осіб. Зареєстровано 478 суб'єктів підприємницької діяльності.

Функціонують сімнадцять сільськогосподарських підприємств, які обробляють 10 936,89га сільгоспземель. Галузь «Сільське господарство» також включає 51 фермерське господарство, які обробляють 2 749,7 га сільськогосподарських угідь; 330 одноосібних сільськогосподарських господарств.

Крім того, економіка об'єднаної громади представлена переробними промисловими підприємствами: ТОВ агропереробний комплекс «Оліком», Дніпрооблагрохім, олійниця. Функціонують також хлібоприймальне підприємство, ТОВ «Інкубаційна станція» та ТОВ завод «Металіст».

Селище міського типу Солоне, с.Аполлонівка, с. Надіївка, с. Василівка, с. Кам'яне, с. Широке, с. Тритузне, с. Малозахарине мають власні поштові відділення.

В смт. Солоне відкриті відділення трьох банків: АТ Ощадбанк № 10003/0318, Приватбанку, ВАТ „Райфайзен Банк Аваль”

Торгівля та ресторанне господарство представлені 214 суб'єктами роздрібної торгівлі з торгівельною площею 10200 кв.м. та 21 суб'єктом ресторанного господарства на 761 посадкових місць.

Ринкова інфраструктура представлена ринком в смт. Солоне на 69 торгових місць.

Об'єктів сфери послуг 46, в тому числі перукарень - 19, майстерень з ремонту взуття - 2; об'єктів по ремонту побутової техніки та радіоапаратури - 6; об'єктів з ремонту та пошиття швейних виробів, трикотажних і шкіряних виробів - 4; фотосалонів - 1; об'єктів з ремонту та обслуговування автомобілів - 3; ритуальні послуги - 3.

В комунальній власності селищної громади знаходяться : адміністративна будівля, адміністративний центр, ринок, чотири приміщення клубів, два Будинки культури, три насосні, два гуртожитки, єдиний майновий комплекс, очисні споруди, 22 приміщень ФАПів.

### Туристична сфера

Території громади багата на туристичні локації. Це і вже відомий масток Бергманів – пам'ятка архітектури кінця XIX ст., що знаходиться в адміністративному центрі громади-смт Солоне; Місце загибелі Київського князя Святослава Ігоровича та Перунове капище (кромлех) «Ворон» (с.Микільське-на-Дніпрі); Меморіальний комплекс «Місце форсування Дніпра» (с.Військове); Могила Микити Леонтійовича Коржа та Живий музей Микити Коржа (с.Сурсько – Михайлівка); Каплиця графа Безбородько (с.Пшеничне); Сад Світлани Кульбашної (с.Військове); Аполлонівський палеовулкан (с.Аполлонівка); Готське городище та Гончарський центр – балка канцерка – унікальна пам'ятка порожистої частини Дніпра (с.Башмачка).

Рис 13.Туристичні маршрути Солонянщини.



Солонянська громада має певні унікальні особливості, що вирізняють її з поміж інших громад. А саме, наша наявність поза межами громади власного комунального закладу оздоровлення та відпочинку – КЗ “Дитячий заклад оздоровлення та відпочинку санаторного типу “ОРЛЮНОК”, що знаходиться за адресою Херсонська область, Генічеський район,

село Генічеська Гірка, вул. Набережна , буд.53. Установа розташована на березі Азовського моря.

Головною метою діяльності закладу є надання послуг з оздоровлення та відпочинку дітей відповідно до державних соціальних стандартів надання послуг з оздоровлення та відпочинку. Поряд з оздоровчими на санаторно-оздоровчих змінах надається комплекс медичних профілактичних послуг, спрямованих на поліпшення стану здоров'я дітей, запобігання захворюванням:

- лікувально-оздоровчий процес, який включає в себе: фітотерапію, інгаляції, лікувальну гімнастику, масаж, фізіо-терапевтичне лікування, раціональне і лікувальне харчання, вітамінотерапію;
- санаторно-гігієнічний режим з максимальним використанням природних лікувальних факторів-чистого повітря, сонця і води, створення сприятливого зовнішнього середовища що значно підвищує опірність дитячого організму;
- виховний процес, що відповідає віку і стану здоров'я дітей.

В закладі також можуть оздоровитися і дорослі за наявності вільних місць.

### **Житлово-комунальна та енергетична інфраструктура**

Комунальний житловий фонд селищної громади **обслуговується КП «Солонянське ЖКУ»**. Житловий фонд налічує 94 багатоквартирних житлових будинків загальною площею 82488 кв.м. Утворено 9 об'єднань співвласників багатоквартирних будинків. Загальна площа житлового фонду, що обслуговується ОСББ становить 7356 кв.м., що становить 9 % від загальної площі житла.

**Таблиця 7. Стан житлового фонду громади**

Показники	2017	2018	2019	2021
Заселені будинки разом	6018	6301	6297	6454
у тому числі:- індивідуальні будинки	5924	6207	6203	6278
Житловий фонд, тис. кв. м загальної площі	143569	165406	165706	175020
% помешкань, підключених до комунального водопостачання	89	92	96	96
% помешкань, підключених до комунального газопостачання	98	98	98	98
% помешкань, підключених до комунальної системи каналізації	48	49	49	49

### **Помешкання – квартира або індивідуальний будинок.**

Послуги з централізованого водопостачання та водовідведення надаються комунальним підприємством «Солонянське ЖКУ» ДОР».

Загальна кількість об'єктів КП «Солонянське ЖКУ»: насосно-фільтрувальна станція с. Військове - 1 од., водопровідних насосних станцій - 6 од., протяжність водопровідних мереж - 510 км, з них потребують заміни 350 км, каналізаційних насосних станцій - 3 од., каналізаційних очисних споруд - 2 од., протяжність каналізаційних мереж - 42 км.

**Таблиця 8. Показники мереж водопостачання**

Показники	2017	2018	2019	2020
Протяжність мереж водопостачання, км	5640	5640	5640	5640
Протяжність мереж водовідведення, км	54	54	54	54
Споживання питної води, тис. м <sup>3</sup> – всього, у тому числі:				
- населення	421,2	445,8	388,6	452,13

- підприємства	46,1	48,43	47,43	55,86
----------------	------	-------	-------	-------

Теплопостачання об'єктів інфраструктури переважно автономне із застосуванням різних джерел - природного газу, електричної енергії, твердого палива.

Послуги з централізованого теплопостачання надає дочірнє підприємство «Солонетеплоенерго».

Електропостачання забезпечує Солонянський район електричних мереж ПАТ «ДТЕК Дніпрообленерго».

На території громади збирання та вивіз ТПВ здійснює ТОВ «АкваТехПром». Розміщення та захоронення відходів на полігоні твердих побутових відходів смт. Солоне. Проектна потужність звалища 400 тис. т., проектна площа полігону - 9,78 га. Полігон ТПВ потребує проведення реконструкції. Послуги на території громади надають три комунальні підприємства: КП «Солонянське ЖКУ» (Солоне), ТОВ «АкваТехПром» (Солоне), ДП «Солонетеплоенерго».

**Водні ресурси** громади достатні. Потреба у воді забезпечується в основному за рахунок підземних вод, які високо мінералізовані і запаси яких обмежені.

Мешканці громади забезпечені централізованою водою. Послуги з водовідведення та водопостачання надає КП «Солонянське ЖКУ». В 2020 році це підприємство передане на обласний баланс.

Однак, на території громади є населені пункти, які поки що не забезпечені водою: це Письмечівський старостинський округ, Сурсько-Михайлівський старостинський округ, Привільнянський старостинський округ та частина вулиць селища Надіївка.

**Рис. 14. Відсоток забезпеченості комунальним водопостачанням у розрізі населених пунктів територіальної громади**



## Соціальна інфраструктура

### Мережа закладів освіти

#### Дошкільна освіта

Система дошкільної освіти у Солонянській громаді складає 13 закладів дошкільної освіти та 3 дошкільних відділення при Тритузнянській гімназії, Маяцькій початковій школі, Орхівській початковій школі.

#### Загальна середня освіта

Мережа закладів загальної середньої освіти громади на 2021- 2021 навчальний рік складає

2586 учнів, 159 класів. Всього на території громади функціонує 17 закладів загальної середньої освіти, з них:

- 1 ліцей;
- 3 філії;
- 11 гімназій;
- 2 початкові школи.

#### **Позашкільна освіта**

Позашкільна освіта громади представлена двома закладами: Центр дитячої та юнацької творчості та Дитячо-юнацька спортивна школа.

#### **Інші установи**

Також до складу освітніх установ громади входять 2 комунальні установи: Центр професійного розвитку педагогічних працівників та Інтегровано-ресурсний центр **призначення**

#### **Мережа закладів культури**

Мережа закладів культури громади налічує 39 установ, з них:

- 1 публічна бібліотека з 7 філіями;
- 9 бібліотек;
- 1 Центр культури і дозвілля з 6 філіями;
- 13 будинків культури та клубів;
- 1 мистецька школа;
- 1 музей історії.

#### **Мережа закладів охорони здоров'я**

Мережа закладів охорони здоров'я Солонянської громади складається з двох медичних закладів: первинної та вторинної медичної допомоги.

#### **КНП «Солонянська багатoproфільна лікарня» Солонянської селищної ради Дніпропетровської області**

Комунальне некомерційне підприємство «Солонянська багатoproфільна лікарня» Солонянської селищної ради є лікарняним закладом охорони здоров'я - комунальним унітарним некомерційним підприємством, що надає послуги вторинної спеціалізованої медичної допомоги будь-яким особам в порядку та на умовах, встановлених законодавством України.

Засновником, власником та органом управління майном Підприємства є Солонянська селищна рада.

Підприємство здійснює господарську некомерційну діяльність, спрямовану на досягнення соціальних та інших результатів без одержання прибутку.

Комунальне некомерційне підприємство обслуговує 37 017 жителів: Солонянської, Новопокровської та Святовасилівської територіальних громад. Виробнича потужність підприємства складає 230 відвідувань поліклініки в зміну та 122 стаціонарних ліжка цілодобового перебування хворих.

Кількість штатних посад КНП «Солонянська лікарня» станом на 01.01.2021 року - 236,75 одиниць, в т. ч.:

- лікарі -51,25 од.;
- середній медперсонал - 86,25 од.;
- молодший медперсонал - 49,0 од.;
- спеціалісти- 20,0 од.;
- інший персонал- 30,25 од.

## **КНП "Солонянський центр первинної медико-санітарної допомоги" Солонянської селищної ради Дніпропетровської області**

Станом на 01.01.2021 року штатна чисельність працівників КНП «Солонянський ЦПМСД» складає 156,50 одиниць, фактично зайнято 110,5 посад.

Наявність вакантних посад пояснюється недостатністю лікарів та молодшого персоналу з медичною освітою по структурних підрозділах центру ПМСД.

На даний час залишаються вакантними посади завідувачів 10-ти фельдшерських пунктів та лікарів ЗПСМ в 5 амбулаторіях ЗПСМ.

До департаменту охорони здоров'я подано заявку щодо потреби в спеціалістах з медичною освітою, в перспективі очікується направлення молодих спеціалістів для роботи в КНП «Солонянський ЦПМСД» у разі виконання своїх обов'язків органами місцевого самоврядування: забезпечення житлом, оплата комунальних послуг, програма стимулювання молодих спеціалістів, тощо.

### **ІСТОРИЧНА, ТУРИСТИЧНА ТА КУРОРТНО-РЕКРЕАЦІЙНА СФЕРА**

На території Солонянської селищної територіальної громади знаходяться такі **пам'ятки архітектури** як:



**Садиба Сім'ї Бергманів (охоронний номер: 265)**, яка знаходиться в смт Солоне, вул. Гагаріна, 20. Зараз в цій будівлі розміщені краєзнавчий музей, районний архів, бібліотека, центр надання адміністративних послуг. Сім'я Бергманів у 1862 році отримала 15 тисяч десятин землі. На території селища розташовані дві садиби які належали Пітеру Хугу, Абрахаму та Герману Бергманам. Одна з них є пам'яткою

архітектури України місцевого значення. Бергмани активно розвивали регіон. Земська лікарня, земська школа, дороги, початкові школи в інших населених пунктах збудовані за сприяння родини Бергманів багато будівель існують до цього часу, один із ставків створено братами на річці Солоненька. На даний час Садиба Сім'ї Бергманів використовується як адміністративна будівля: в ній знаходяться музей історії, бібліотека, архів. Загальний технічний стан пам'ятки - задовільний, частково незадовільний.

**Земська школа (охоронний номер: 267)** що знаходиться в с.Широке - пам'ятка знаходиться в населеному пункті с.Широке, в центрі села. Будівля використовується як загальноосвітня школа. До негативних чинників, що позначаються на долі об'єкту належать: дах, що потребує перекриття, кути будівлі під дахом (випали цеглини), цегла по низу будівлі, відсутнє практично все відмощення біля фундаменту, через що мокріють стіни і з'являється грибок.

**Каплиця (охоронний номер: 266)**, що знаходиться в селище Надіївка, об'єкт знаходиться поблизу залізничної станції Привільне, на пустирі між вулицями Шевченка та Залізнична. На відстані приблизно 35м від пам'ятки знаходиться приватний житловий будинок за адресою: вул. Залізнична,1. Загальний технічний стан пам'ятки – незадовільний (відсутні вікна, двері), прилегла територія в занедбаному стані.

**Комплекс будівель земської лікарні (охоронний номер: 264)**, що знаходиться за адресою Солонянський район, смт Солоне, вул. Усенко 60а, вул. Соборна 67, 67а, 67б, 67в - приватний сектор, всі будівлі переплановані добудовані або перебудовані.

**Аполлонівський палеовулкан** — стародавній згаслий вулкан, розташований у кількисот метрах від правого берегу річки Мокра Сура на північ від села Аполлонівки на правобережжі Дніпровського району Дніпропетровської області у 40 км на південний захід від центру Дніпра.



**Кромлех Микільське-на-Дніпрі-** ритуальне поховання-святилище, кам'яне коло, викладка з великих кам'яних брил-мегалітів. Рідкісна археологічна пам'ятка доби бронзи (близько

3 тисяч років до н.е.), детально досліджена на початку ХХ ст. професором Дмитром Яворницьким. Є одним з найліпше збережених фрагментів великого сакрального комплексу, що існував у доісторичні часи біля найбільшого на Дніпрі порога Ненаситця. Кромлех є аналогом і ровесником всесвітньовідомого британського Стоунхенджа.

**До пам'яток архітектури національного значення належать, що знаходяться на території громади належать:**

**Городище в с.Башмачка (Башмачанський старостинський округ)** — археологічна пам'ятка національного значення, одне з трьох укріплених городищ [черняхівської культури](#) залізної доби, що виявлені в Україні. Розташоване у селі [Башмачка Солонянського району](#) Дніпропетровської області.

Городище розташоване у центральній частині Башмачки (1000 x 200 м) на високому мисі. Розміри городища 60 × 40 м.

3 поля захищене ровом та стіною. Стіна складалася з двох панцирів (товщиною 55—70 см) і поперечних перегородок, що утворили кліті, які заповнили землею. Дві кліті, розміром по 2,7 × 2,7 м, служили приміщеннями. Взагалі кам'яна стіна складала 3 м завтовшки з дерев'яним верхом. Решта стін — дерев'яні на підмурку. На відстані 24 м — другий рів. Додатково — 3-й рів.

Укріплення на першому будівельному етапі представляли собою земляний вал з дерев'яним частоколом, на другому етапі — кам'яні стіни.

В межах укріпленої частини поселення відкриті залишки заглиблених і наземних будівель, а також вогнищ, викладених з каменю. У центрі велика прямокутна будівля, розміром 6 × 4 м, зі стінами стовпової конструкції. Відкрито також сліди залізобитного і кісто-різного ремесла, а за межами кам'яних стін гончарний горн.

Вздовж стін укріплення — житла.

Городище могло бути резиденцією місцевого вождя. Поблизу на могильнику знайдено курганне поховання «князівського» рангу. Датується 290—390 роками.



**Курган в с.Безбородькове (Письмечівський старостинський округ)**— пам'ятка археології [Постанова Кабінету міністрів України № 1761 від 27.12.2001 р. “Про занесення пам'яток історії, монументального мистецтва та археології національного значення до Державного реєстру нерухомих пам'яток України”. Курган зведений в епоху раннього залізного віку скіфськими скотарськими племенами придніпровських степів. Пам'ятник виявлений археологом Дніпропетровського історичного музею

Голубчик Л.М. в 1982 р. Розкопки не проводились. Датований умовно.

Висота кургану 10 м, діаметр 90 м. Насип його конусовидної форми, вершина пласка. На вершині побудована каплиця. Поверхня кургану задернована. На насипу розташоване кладовище.

Курган розташовується біля правого берега ріки Камишеватой Сури.



**Місце загибелі київського князя Святослава Ігоровича в с. Микільське-на-Дніпрі (Микільський старостинський округ)** – пам'ятка історії (945-972 роки) (Постанова Кабінету міністрів України № 1761 від 27.12.2001 р. “Про занесення пам'яток історії, монументального мистецтва та археології національного значення до Державного реєстру нерухомих пам'яток України”).

Дніпропетровська область, Солонянський район, Микільська сільська рада, с. Микільське-на-Дніпрі, за 2,5 км на південний схід від села

Охоронний № 040016-Н

Занесено до Державного реєстру нерухомих пам'яток України Постановою Кабінету Міністрів України від 3.09.2009 р. № 928

## Туристичні маршрути по Солонянській селищній територіальній громаді



### **Село Військове. Меморіальний комплекс «Місце форсування Дніпра».**

Пам'ятник історії ( Велика Вітчизняна війна 1941 - 1945 рр.). Знаходиться на відстані 2 км. на південний схід від села Військове, на березі річки Дніпро. Правий крутий берег ріки в цьому місці найбільш полого спускається до води, порізаний балками.

Тут в ніч на 26 вересня 1943 року штурмовий загін 25-ої гвардійської стрілецької дивізії під командуванням гвардії старших лейтенантів Зевахіна В.С., Шишлова Н.І. почали форсування Дніпра.

Загін захопив плацдарм на південній окраїні села і розпочав бій за висоту. Вслід за першим загonom висадилися бійці 333 стрілецької дивізії під командуванням капітана Стрижаченко А.А. Плацдарм був розширений. В ніч на 27 вересня форсували Дніпро 1120 і 1116 стрілецькі полки. Протягом 27 - 29 вересня частини 333 стрілецької дивізії вели бої за укріплення і утримання плацдарму.

Одночасно на правий берег висадилися воїни 35-ої гвардійської стрілецької дивізії і вступили в бій, щоб звільнити село Військове.

З 27 по 29 вересня 203 стрілецька дивізія завершила форсування Дніпра і, прорвавши ворожу оборону, заволоділа с. Вовніги. Бої на плацдармі підтримувалися полковою і дивізійною артилерією, авіацією 17-ї повітряної армії. Всього на цій ділянці форсування Дніпра приймали участь 14 частин і з'єднань. Бойові дії продовжувалися на ділянці Військове - Вовніги цілодобово до 23 жовтня 1943 року.

В жорстоких боях на плацдармі радянські воїни різних національностей Радянського Союзу проявили стійкість, мужність, героїзм. 85 з них удостоєні звання Героя Радянського Союзу.

Пам'ятник збудовано в 1961 році, у 1985 році проведено реконструкцію. Автори - архітектори Супонін Л.С., Логунов С., Пономаренко В.І., скульптор - Павлов С.П.

На місці форсування Дніпра радянськими воїнами в районі сіл Вовніги, Військове збудовано земляний курган висотою 21 м. Збоку кургану, який повернутий до Дніпра і берега, викладені залізобетонні плити в формі стріли, яка вказує на напрямок руху радянських воїнів під час форсування. В нижній частині композиції - 17 бронзових дошок з номерами частин і з'єднань радянської армії, які форсували Дніпро. Площа меморіального комплексу складає 7 тисяч метрів.

### **2. Село Сурсько-Михайлівка. Коржівка - місце колишнього козацького зимівника.**



Микита Леонтійович Корж красназнавець - мемуарист, автор «Устного повествовання...» довірена особа останнього отамана П.Калнишевського, свідок зруйнування Запорізької Січі.

З діда - прадіда козак. Походив із запорозького роду, що відзначався надзвичайним довголіттям: його батько прожив 115 років, дід - 85, прадід - 89.

Від 1738 понад двадцять років перебував на Січі. Оженившись, вів власне хазяйство на хуторі біля річки Суха Сура. Мав 7 синів та 4 доньки.



Після знищення 1800 року вільних хуторів був обраний громадою повірником за землю та громадські справи колишніх запорожців і відряджений до Москви. Завдяки його клопотам землю було повернено. У віці 105 років ще був досить бадьорим і помер від застуди, яку дістав, збираючи по околицях милостиню на будівництво нової церкви.



Дуже добре пам'ятав старовину; вельми цікаво оповідав про неї. Незадовго до смерті його усні оповідання про побут запорожців записали архієпископ Катеринославський, Херсонський та Таврійський Гавриїл (світське ім'я Василь Федорович Розанов.

Окреме видання - «Устное повествование бывшего запоржца, жителя Екатеринославской губернии и уезда, села Михайловского, Никиты Леонтьевича Коржа» вийшло в Одесі 1842 року.

Микита Корж - особа історична. Він автор унікального твору «Устное повествование бывшего запоржца, жителя Екатеринославской губернии и уезда, селения Михайловки Никиты Леонтьевича Коржа», який використовують практично всі дослідники Запорозької Січі.

### **Могила Микити Леонтійовича Коржа в селі Сурьско - Михайлівка**

Сучасність населеного пункту: на території села Сурьско - Михайлівка розташовані три сільськогосподарські підприємства, комбикормовий завод, середня школа, дошкільний навчальний заклад, дільнична лікарня, аптека, сільський будинок культури, бібліотека, сільський краєзнавчий музей, храм первоверховних апостолів Петра і Павла, відділення ощадбанку, поштове відділення, десять торгівельних об'єктів, кафе, ринок. Автомобільне сполучення з центром громади- селищем Солоне, автомобільне та залізничне сполучення з обласним центром містом Дніпропетровськ.

## *1.6. містобудівна документація*

### **Містобудівні документи**

Одним з актуальних завдань планування територій в сучасних умовах є запровадження найбільш раціональних засобів управління розподілом, використанням, забудовою та охороною земель. З вирішенням цих питань безпосередньо пов'язані заохочення інвестицій, розвиток населених пунктів, наповнення місцевих бюджетів тощо. Це обумовлює зростання суспільного запиту на пріоритетність розробки та затвердження в адміністративно-територіальних одиницях відповідних планувальних, містобудівних і землевпорядних документів.

Органи виконавчої влади та органи місцевого самоврядування зобов'язані активізувати розроблення містобудівної документації (схем планування територій районів, генеральних планів населених пунктів, детальних планів і планів зонування території) та землевпорядної документації (схем землеустрою, планів земельно-господарського устрою населених пунктів, проектів землеустрою щодо впорядкування територій) як інструментів стратегічного планування та оперативного управління територіями.

З 2016 року Солонянська селищна рада розпочала активну роботу з розроблення містобудівної документації населених пунктів нашої громади. До 2020 року виготовлено та затверджено містобудівну документацію для старостинських округів: Аполлонівський, Василівський, Кам'янський, Тритузнянський, Широчанський,

З 2021 року до складу громади додано території Башмачанської, Військової, Микільської, Письмечівської, Привільнянської, Сурьско-Михайлівської сільських рад, а це ще 6 округів: населених пунктів потребують виготовлення чи оновлення наявної містобудівної документації. Наразі триває процес розробки містобудівної документації вищеперечислених територій.

## *1.7.Економічний розвиток*

### **Суб'єкти господарської діяльності**

Основними роботодавцями є сільськогосподарські підприємства та підприємства обробної промисловості. При чому, діяльність останніх пов'язана, в першу чергу, із переробкою тієї ж сільськогосподарської сировини, джерела надходження якої, у більшості випадків, локалізовані на безпосередньо в межах громади та на сусідніх із нею територіях.

**Таблиця 9. Зареєстровані суб'єкти господарської діяльності (сумарно по всіх населених пунктах, що увійшли до складу Солонянської ТГ)**

**Юридичні особи**

Показники	2017	2018	2019	2020
<b>Усі суб'єкти:</b>				
Солонянська ТГ	1887	2180	219	2208
<b>з них СПД - юридичні особи *</b>				
Солонянська ТГ	653	648	667	687
<b>з них малі підприємства</b>				
Солонянська ТГ	618	614	632	652

**Фізичні особи-підприємці**

Регіони	2017	2018	2019	2020
Солонянська ТГ	1234	1531	1526	1521
Дніпровський район	-	-	-	-
Дніпропетровська область	-	-	-	-

**Таблиця 10. Зареєстровані суб'єкти господарської діяльності за видами діяльності (сумарно по всіх населених пунктах, що увійшли до складу Солонянської ТГ)**

Галузі та види діяльності	2017	2018	2019	2020
Сільське господарство, мисливство та лісове господарство	158	163	189	243
Рибне господарство	2	2	2	7
Промисловість, у т.ч.:	27	27	27	27
добувна промисловість	-	-	-	-
обробна промисловість	-	-	-	-
виробництво та розподілення електроенергії, газу та води	-	-	-	-
Будівництво	15	18	20	22
Оптова і роздрібна торгівля; торгівля транспортними засобами; послуги з ремонту	185	203	242	273
Готелі та ресторани	5	7	10	12
Транспорт і зв'язок	15	18	23	27
Фінансова діяльність	4	5	7	8
Операції з нерухомістю, здавання під найм та послуги юридичним особам	15	15	15	15
Освіта	16	16	16	16
Охорона здоров'я та соціальна допомога	2	2	5	5
Колективні, громадські та особисті послуги	26	26	26	26
Інші види економічної діяльності	153	153	153	153

На території громади розташовано 164 підприємства, установи та організацій, в яких працює близько 5154 осіб. Зареєстровано 478 суб'єктів підприємницької діяльності.

На території громади функціонують сімнадцять сільськогосподарських підприємств, які обробляють 10 936,89 га сільгосп земель. Галузь «Сільське господарство» також включає 51 фермерське господарство, які обробляють 2 749,7 га сільськогосподарських угідь; 330 одноосібних сільськогосподарських господарств.

Крім того, економіка громади представлена переробними промисловими підприємствами: ТОВ агро переробний комплекс «Оліком», Дніпрооблагрохім, олійниця. Функціонують також хлібоприймальне підприємство, ТОВ «Інкубаційна станція» та ТОВ завод «Металіст». В комунальній власності селищної громади знаходяться: адміністративна будівля, адміністративний центр, ринок, чотири приміщення клубів, два Будинки культури, три насосні, два гуртожитки, єдиний майновий комплекс, очисні споруди, сім приміщень ФАПів. Розташування громади за 40 км від м. Дніпро, між автомагістралями Н08 та Е50, обумовило присутність значної кількості виробничих підприємств, переважно в смт Солоне та селах

Надіївка і Василівка.

Частка промисловості в структурі економіки громади складає 44%, або 33 млн грн. Даний сектор економіки формується виробниками:

- полімерних матеріалів – *ТОВ «Завод Полімердеталь»* (торгова марка “SoloPlast”),
- компонентів та матеріалів для виготовлення металургійної продукції *ТОВ «Техмет»* та *ТОВ «Науково-промислове підприємство «Інтерметал»*,
- металевих конструкцій та виробів *ТОВ «Завод металіст»*.

Також на території громади зареєстровані компанії, виробничі потужності яких розміщені в інших містах, зокрема *ПП «Вазарі»* (виробництво спеціалізованого брудозахисного та проковзаного покриття), *ТОВ «ВСМПО ТИТАН Україна»* (виробництво труб, профілів та фітингів з титану), *ТОВ «Дніпропетровська швейна фабрика»* (виробництво одягу).

**Сектор будівництва** представлений іноземним інвестором *ТОВ «Капарол Дніпро»*, яке активно інвестує у виробництво нових видів продукції та пропонує сучасні фарби і будівельні суміші. У 2019 році підприємство відкрило лінію з виробництва сухих будівельних сумішей з обсягом інвестицій \$1,7 млн.

**Сфера послуг** різноманітна і сучасна. Винятковою є діяльність *Ландшафтного бюро «RainGarden»*. Запропоновані послуги якого – це нова і перспективна галузь, що охоплює всі види робіт з ландшафтного дизайну та озеленення, від проектування ділянки до обслуговування саду. На території є мальовничий авторський сад, що дарує відвідувачам незабутні враження. Місцеві фермери користуються послугами GPS моніторингу *ТОВ «Локарус Україна»* та аутсорсинговими бухгалтерськими послугами *ПП «Центр бухгалтерського сервісу Ліра»*. Торгівля та ресторанне господарство представлені 214 і 21 суб'єктом відповідно.

**Переробна галузь** громади спрямована на виробництво:

- круп і борошна – *ТОВ «Сервіс Пак»* та *ТОВ «Союз»*;
- молочних продуктів та сичужних сирів – *ВАТ «Солонянський молокозавод»*.
- продуктів харчування *ТОВ «Рідний продукт»*.

**Аграрний сектор** Солонянської ТГ, з обсягами річного виробництва 728 млн грн, є лідером економічного зростання. Крім вирощування зернових та олійних культур, громада посідає друге місце з показником 912 тис. голів у сфері птахівництва, четверте з виробництва м'яса (12792 т) та вирощування ягід.

Сучасною тенденцією є вирощування органічної продукції. Експортоорієнтоване *ТОВ «УкрБіоЛенд»* – це сільськогосподарський обслуговуючий кооператив з сертифікованим земельним банком понад 5,620 га. Підприємство входить до ТОП-5 найбільших органічних виробників в Україні за розміром ферми. Компанією розроблено екосистему сучасного органічного господарства, включаючи якісне насіння, сучасну сільськогосподарську техніку, обладнання для переробки та стабільну логістику. Крім пшениці, жита та гороха, підприємство вирощує унікальні для регіону культури – тритикале, сочевиця, маш, нут, льон, амарант.

Висока якість продукції підтверджується міжнародними стандартами, такими як:

- Стандарт Європейського Союзу з органічного виробництва та переробки (EU-Bio);
- BioSuisse Стандарт (Швейцарія);
- Стандарт Національної органічної програми (USDA-NOP);
- Японські Сільськогосподарські Стандарти (JAS).

На території громади активно впроваджуються інвестиційні проекти, а саме:

- *ТОВ «Агромайстер»* – вклало капітальні інвестиції в реконструкцію свиногокомплексу на 840 голів свиней (180 т м'яса на рік).
- Словацький інвестор, вклавши близько 2 млн євро, відкрив у с. Башмачка *ТОВ «Долина Агро СК»*, що спеціалізується на вирощуванні гарбузового насіння.

Завдяки розширенню території та виходу до р. Дніпро Солонянська громада планує своє майбутнє через розвиток:

- річкової логістики;

- органічного виробництва;
- вирощування та переробки овочів.

Також громадою пропонуються проекти зі створення аграрного або промислового виробництва і тваринницького

**Таблиця 11. Найбільші роботодавці (не більше 30)**

Підприємство, організація, установа	Вид діяльності (основний)	Чисельність працівників у 2020 році
ДП Придніпровська залізниця	Залізничні шляхи	Загальна чисельність працівників перевищує 61 тис. осіб.
ФГ Вікторія Агро 2017	Сілько-господарське підприємство	до 150 чоловік
ПАТ ДТЕК Дніпровські електромережі	Енергозабезпечення	до 150 чоловік
ПАТ Дніпропетровськгаз	Газозабезпечення	до 150 чоловік
СТОВ Вікторія	Сілько-господарське підприємство	до 100 чоловік
ТОВ Агро-Овен	Сілько-господарське підприємство	до 150 чоловік
ТОВ Агрополімердеталь	Виготовлення продукції	до 150 чоловік
ТОВ Привільнянський ХПП	Сілько-господарське підприємство	до 150 чоловік
ТОВ Завод Агрополімер	Сілько-господарське підприємство	до 300 чоловік
ТОВ "АГРОСС+"	Сілько-господарське підприємство	до 50 чоловік
ТОВ "СОНЯЧНЕ"	Сілько-господарське підприємство	до 50 чоловік
ТОВ "ВЕЛІОС "	Сілько-господарське підприємство	до 50 чоловік
ТОВ НВП "ПЕРСПЕКТИВА-1"	Сілько-господарське підприємство	до 50 чоловік
СТОВ "Агрос"	Сілько-господарське підприємство	до 50 чоловік
СТОВ "Агро-Майстер"	Сілько-господарське підприємство	до 50 чоловік
ДД АТ " Укрпошта"	сфера послуг	до 10 чоловік
ХРАПКО Я.О. ФОП	підприємницька діяльність	до 10 чоловік
ТОВ "ЛАН-СНАБ"	Сілько-господарське підприємство	до 50 чоловік
МУМА ДП "Укрхімтрансміак"	Сілько-господарське підприємство	до 50 чоловік
СТОВ "АгроМайстер"	Сілько-господарське підприємство	до 50 чоловік
С(Ф)Г "ІНДАФІ"	Сілько-господарське підприємство	до 50 чоловік
АТ "ДТЕК ДНІПРОВСЬКІ ЕЛЕКТРОМЕРЕЖІ"	Енергетичні послуги	до 50 чоловік

**Рис. 15. Структура СПД у розрізі видів економічної діяльності**



**Таблиця 12. Кількість зареєстрованих фізичних-осіб підприємців у розрізі населених пунктівТГ, осіб**

	Назва населеного пункту	2018	2019	2020	2021
1.	смт Солоне	45	55	65	85
2.	Аполлонівський старостинський округ	15	16	16	20
3.	Башмачанський старостинський округ	17	17	23	24
4.	Василівський старостинський округ	8	8	13	20
5.	Військовий старостинський округ	12	12	15	15
6.	Кам'янський старостинський округ	8	8	10	15
7.	Письмечівський старостинський округ	5	5	6	6
8.	Привільнянський старостинський округ	12	12	12	12
9.	Сурсько-Михайлівський старостинський округ	23	23	23	23
10.	Широчанський старостинський округ	11	11	11	12
11.	Микільський старостинський округ	14	14	14	15

### 1.8. Фінансовий стан та бюджет територіальної громади

Основним джерелом власних надходжень бюджету громади є податок та збір на доходи фізичних осіб, що становило 55% власних доходів у 2020 році.

Також важливими джерелами власних доходів громади є єдиний податок з фізичних осіб-підприємців та сільгоспвиробників, акцизний податок, плата за землю.

**Таблиця. 13. Структура дохідної частини місцевого бюджету громади, млн. грн. (прогноз на 2021 р.)**

#### Солонянська селищна територіальна громада

Показники	2018	2019	2020	2021 (прогноз)
Прибутковий податок з громадян/ Податок з доходів фізичних осіб	35734,3	41344,8	45691,7	71066,5
Єдиний податок (крім с/г виробників)	6316,2	7932,3	8852,1	11660,6
Єдиний податок від с/г виробників	6284,5	5456,5	5906	15105

Доходи від відчуження нерухомості та землі	6,9	43,1	1427,2	
Податок на прибуток підприємств комунальної власності	1,8	1,1	0,9	0,9
Плата за землю	8342,2	10735,8	10784,9	16934,8
Податок на нерухомість	1280,8	2228,1	2464,5	4236,8
Акцизний збір	5135,9	4518,4	5278,2	5433,1
Інші податки та збори	63,8	47,9	61,3	99,3
<b>Податкові надходження разом</b>	<b>63166,4</b>	<b>72308</b>	<b>80466,8</b>	<b>124537</b>
<b>Неподаткові надходження</b>	<b>64180,8</b>	<b>4228,5</b>	<b>18044</b>	<b>3129,7</b>
<b>Усього доходів (без урахування міжбюджетних трансфертів)</b>	<b>127347,2</b>	<b>76536,5</b>	<b>98510,8</b>	<b>127666,7</b>
<b>Офіційні трансферти</b>	<b>50630,6</b>	<b>47496,8</b>	<b>57842,1</b>	<b>88792,5</b>
<b>РАЗОМ ДОХОДІВ</b>	<b>177977,8</b>	<b>124033,3</b>	<b>156352,9</b>	<b>216459,2</b>

**Таблиця 14. Доходи бюджету на одного мешканця, грн**

	2018	2019	2020
Податок на доходи фізичних осіб	2555	2986	3300
Єдиний податок	901	967	1066
Місцеві податки та збори	1591	1904	2026
Плата (податок) за землю	596	775	779
Податкові надходження разом	4516	5223	5812
Дохід від оренди комунального майна	5	5	8

**Таблиця 15. Найбільші платники податків у громаді (факт 2020)**

№ з/п	Назва	Сплачено ПДФО (60%)	Акциз	Плата за землю	Податок на нерухомість	Єдиний податок
1	Відділ освіти ВК Солонянської с/ради	4 721,7	-	-	-	-
2	ДП Придніпровська залізниця	-	-	2 969,4	-	-
3	ФГ Вікторія Агро 2017	-	-	934,5	-	144,2
4	ПАТ ДТЕК Дн-ські електромережі	1 403,4	-	181,0	155,0	-
5	ПАТ Дніпропетровськгаз	1 493,6	-	200,5	96,1	-
6	СТОВ Вікторія	1 014,1	-	121,5	14,8	1 297,5
7	ТОВ Агро-Овен	1 225,6	-	207,5	-	42,6
8	ТОВ Агрополімердеталь	785,7	-	369,3	71,8	123,5
9	ТОВ Привільнянський ХПП	626,9	-	357,1	26,7	-
10	ТОВ Завод Агрополімер	48,7	-	304,6	584,4	223,0

**Таблиця 16. Структура видаткової частини місцевого бюджету громади (прогноз на 2021 р.)**

Статті видатків	2018	2019	2020	2021 (прогноз)
Оплата праці	43438,2	49673,9	59554,4	140398,1
Нарахування на оплату праці	9450,6	10800,2	12994,2	30657,7
Предмети, матеріали, обладнання та інвентар	8167,4	4711,8	4578,3	3199,1

Медикаменти та перев'язувальні матеріали	47	54,6	560,8	71,1
Продукти харчування	3749,5	4022,8	2177,2	5377,5
Оплата послуг (крім комунальних)	11040,1	9712,5	12494,1	7358,9
Видатки на відрядження	103,3	128,5	36,6	3,1
Оплата теплопостачання	934,1	1708,2	2119	3499,6
Оплата водопостачання та водовідведення	218,8	301,2	211,6	560,3
Оплата електроенергії	1782,8	2308,5	2656,9	8425
Оплата природного газу	3931,7	2524,2	1161,4	2864,3
Оплата інших енергоносіїв та інших комунальних послуг	268,1	81,8	82,4	456,6
Дослідження і розробки, окремі заходи розвитку по реалізації державних (регіональних) програм	114,7	136		
Окремі заходи по реалізації державних (регіональних) програм, не віднесені до заходів розвитку	3774,7	28	1185,1	40,4
Субсидії та поточні трансферти підприємствам (установам, організаціям)	3850,7	3837,9	15431,2	10065,2
Поточні трансферти органам державного управління інших рівнів	16639,8	14067,2	2125	222,6
Інші виплати населенню	1086	1071,4	3099,1	2409,7
Інші поточні видатки	38,2	60,7	47,5	87,3
Придбання обладнання і предметів довгострокового користування	5002,3	3935	4667,2	744,7
Капітальне будівництво (придбання) житла	2065,5	328,9	13955,7	-
Капітальне будівництво (придбання) інших об'єктів	164,8	320	-	-
Капітальний ремонт житлового фонду (приміщень)	2294	8	-	-
Капітальний ремонт інших об'єктів	64063,5	5529,4	3963,7	-
Реконструкція та реставрація				-
Реконструкція та реставрація інших об'єктів	3512	2093,7	2539,8	-
Реставрація пам'яток культури, історії та архітектури	-	-	-	-
Капітальні трансферти підприємствам (установам, організаціям)	2402,9	774,5	1519,2	18
Капітальні трансферти органам державного управління інших рівнів	180	89,6	15	-
Капітальні трансферти населенню	-	-	1168,5	-
Нерозподілені видатки	-	-	-	-

### 1.9. Органи управління громадою.

#### **Інформація про орган місцевого самоврядування**

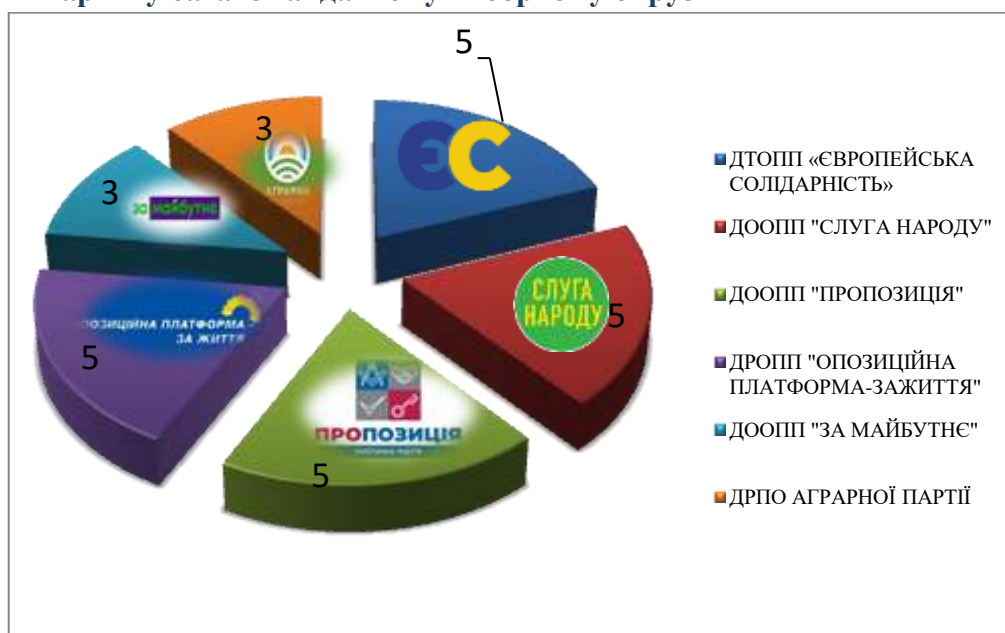
Солонянська селищна рада є органом місцевого самоврядування, що представляє територіальні громади сіл Аполлонівка, Дніпровське, Широке, Малозахарине, Сонячне, Сергіївка, Тритузне, Шестипілля, Вишневе, Василівка, Антонівка, Дороганівка, Микільське-на-Дніпрі, Звонецький Хутір, Звонецьке, Оріхове, Олексіївка, Військове, Гроза, Вовніги, Калинівка, Петро-Свистунове, Башмачка, Широкополе, Любимівка, Любов, Перше Травня, Кам'яне, Панькове, Кам'яно-Зубилівка, Червонокам'яне, Новоселівка, Гончарка, Письмечево, Безбородькове, Круте, Стародніпровське, Пшеничне, Привільне, Малинівка,

Микільське, Новотернуватівка, Петрівське, Трудолюбівка, Маяк, Червоний Яр, Сурсько-Михайлівка, Богданівка, Новотарасівка, селища Надіївка, селища міського типу Солоне та здійснює від їх імені та в їх інтересах функції і повноваження місцевого самоврядування, визначені Конституцією України та законодавством України.

До Солонянської селищної ради обрано 26 депутатів. У партійному вимірі рада представлена:

- 5 депутатів ВІД ДНІПРОПЕТРОВСЬКА ТЕРИТОРІАЛЬНА ОРГАНІЗАЦІЯ ПОЛІТИЧНОЇ ПАРТІЇ «ЄВРОПЕЙСЬКА СОЛІДАРНІСТЬ»;
- 5 депутатів від Дніпропетровська Обласна організація ПОЛІТИЧНОЇ ПАРТІЇ «СЛУГА НАРОДУ»;
- 5 депутатів від ДНІПРОПЕТРОВСЬКА ОБЛАСНА ОРГАНІЗАЦІЯ ПОЛІТИЧНОЇ ПАРТІЇ «ПРОПОЗИЦІЯ»;
- 5 депутатів від ДНІПРОПЕТРОВСЬКА РЕГІОНАЛЬНА ОРГАНІЗАЦІЯ ПОЛІТИЧНОЇ ПАРТІЇ «ОПОЗИЦІЙНА ПЛАТФОРМА - ЗА ЖИТТЯ».
- 3 депутатів від ДНІПРОПЕТРОВСЬКА ОБЛАСНА ОРГАНІЗАЦІЯ ПОЛІТИЧНОЇ ПАРТІЇ «ЗА МАЙБУТНЄ»;
- 3 депутатів від Дніпропетровська регіональна партійна організація Аграрної партії України

**Рис. 16. Кількість депутатських мандатів, отриманих місцевими організаціями політичних партій у багатомандатному виборчому окрузі**



Виконавчий комітет працює у складі селищного голови, першого заступника селищного голови, заступників голови з питань діяльності виконавчих органів ради, членів виконкому у кількості 19 чоловік, які здійснюють свої повноваження у різних сферах діяльності – забезпечення законності, правопорядку, охорони прав і свобод громадян, у сфері соціально – економічного розвитку, підприємництва, будівництва, транспорту і зв'язку, регулювання земельних відносин, охорони навколишнього природного середовища, охорони здоров'я та соціального захисту.

Рішенням сесії Солонянської селищної ради від 24 грудня 2020 року №68/3-VIII «Про структуру та умови оплати праці працівників апарату виконавчого комітету Солонянської селищної ради» затверджена структура апарату виконавчого комітету Солонянської селищної ради, згідно якого до апарату Солонянської селищної ради входять:



**Таблиця.17. Структура і штатна чисельність апарату виконавчого комітету Солонянської селищної ради**

	Назва структурного підрозділу і посади	КОД КП	Кількість штатних одиниць
1	Голова селищної ради	1143.5	1
2	Перший заступник селищного голови	1143.5	1
3	Заступник селищного голови з питань діяльності виконавчих органів	1143.5	2
4	Секретар ради	3431	1
5	Староста	1229.3	10
6	Головний спеціаліст з питань внутрішнього аудиту	2419.3	1
7	Діловод	4144	10
	<b>Разом</b>		<b>25</b>
<b>1. Відділ організаційно-кадрової роботи, діловодства та контролю</b>			
1	Начальник відділу	1229.3	1
2	Головний спеціаліст	2419.3	1
3	Спеціаліст I категорії	2419.3	2
	<b>Разом</b>		<b>4</b>
<b>2. Відділ бухгалтерського обліку та звітності</b>			
1	Начальник відділу, головний бухгалтер	1229.3	1
2	Заступник начальника відділу	1229.3	1
3	Головний спеціаліст	2419.3	1
4	Провідний спеціаліст	2419.3	1
5	Спеціаліст I категорії	2419.3	3
	<b>Разом</b>		<b>7</b>
<b>3. Відділ земельних відносин</b>			
1	Начальник відділу	1229.3	1
2	Спеціаліст I категорії	2419.3	2
3	Спеціаліст II категорії	2419.3	2
4	Касир	4211	1
	<b>Разом</b>		<b>6</b>
<b>4. Сектор комунальної власності</b>			
1	Завідувач сектору	1229.3	1
2	Спеціаліст I категорії	2419.3	1
	<b>Разом</b>		<b>2</b>
<b>5. Юридичний відділ</b>			
1	Начальник відділу	1229.3	1
2	Спеціаліст I категорії	2419.3	1
	<b>Разом</b>		<b>2</b>
<b>6. Відділ містобудування, архітектури та житлово-комунального господарства</b>			
1	Начальник відділу	1229.3	1
2	Спеціаліст I категорії	2419.3	2
	<b>Разом</b>		<b>3</b>
<b>7. Відділ з питань цивільного захисту, мобілізаційної, оборонної роботи та взаємодії з правоохоронними органами</b>			
1	Начальник відділу	1229.3	1

2	Головний спеціаліст	2419.3	1
3	Спеціаліст I категорії	2419.3	1
	<b>Разом</b>		<b>3</b>
8. Відділ державної реєстрації			
1	Начальник відділу	1229.3	1
2	Державний реєстратор	1229.3	2
3	Спеціаліст II категорії	1229.3	1
	<b>Разом</b>		<b>4</b>
9. Відділ «Центр надання адміністративних послуг»			
1	Начальник відділу	1229.3	1
2	Адміністратор	1229.3	6
	<b>Разом</b>		<b>7</b>
10. Відділ інформаційно-аналітичної роботи та комунікацій			
1	Начальник відділу	1229.3	1
2	Провідний спеціаліст	2419.3	1
3	Спеціаліст I категорії	2419.3	1
	<b>Разом</b>		<b>3</b>
11. Відділ економічного розвитку, інвестицій та прогнозування			
1	Начальник відділу	1229.3	1
2	Провідний спеціаліст	2419.3	1
3	Провідний спеціаліст	2419.3	1
	<b>Разом</b>		<b>3</b>
12. Обслуговуючий персонал			
1	Прибиральник службових приміщень	9132	2,75
2	Сторож	9152	7
3	Робітник з обслуговування й ремонту будівель	7129	5
4	Водій	8322	1
	<b>Разом</b>		<b>15,75</b>
	<b>Всього</b>		<b>85,75</b>

#### 1.10. Органи самоорганізації населення та громадських об'єднань.

На території Солонянської селищної територіальної громади офіційно зареєстровані 28 громадських організацій, найактивнішими та найвпливовішими серед яких є:

- ДНІПРОПЕТРОВСЬКА ТЕРИТОРІАЛЬНА ОРГАНІЗАЦІЯ ПОЛІТИЧНОЇ ПАРТІЇ Солонянська районна громадська організація "Миротворці землі";
- Солонянська районна громадська організація "Патріоти землі";
- Солонянський районний комітет професійної спілки працівників агропромислового комплексу.

#### 1.11. Результати опитування заінтересованих сторін.

Протягом лютого-березня 2021 року у Солонянській селищній територіальній громаді пройшло анкетування мешканців громади з метою вивчення їх думки, визначення переліку основних проблем та пропозицій щодо покращення життя в громаді.

Загалом в анкетуванні взяли участь 1049 мешканців громади. Онлайн опитування пройшли 335 жителів, що становить 33% від загальної кількості респондентів, - 714 респондентів (69 %) пройшли оф лайн опитування, яке розповсюджувалося по територіях громади через старост. Окрім цього окремо було опитано молодь та підприємців.

Опитування проводилося з метою визначення основних проблем, які на думку молоді, існують у нашій громаді, а також подальше формулювання перспектив її розвитку.

Загалом в опитування взяли участь 84 респонденти. В основному це користувачі соціальних мереж, а також учні закладів загальної середньої освіти Солонянської селищної територіальної громади, які досягли 14-річного віку.

Всього було отримано та узагальнено 29 повністю заповнених анкети -72 % з яких фізичні особи-підприємці, 24 %- юридичні особи та 1 особа-спільне підприємство. До переліку компаній, які взяли участь в опитуванні, були включені: частина найбільших роботодавців громади, випадкова вибірка малих і середніх підприємств. У цьому звіті містяться узагальнені відповіді керівників усіх підприємств.

Аналізуючи результати анкетування, а саме питання, що заважає розвитку громаді та що потрібно зробити першочергово для покращення ситуації, було отримано наступні відповіді: мешканці громади:

**Рис.17 Проблеми, що заважають розвитку громади.**



**Проблеми, що ЗАВАЖАЮТЬ розвитку громади:**


- 1) Безробіття/відсутність робочих місць-630
- 2) Недостатня громадська ініціативність та активність мешканців-359
- 3) Недостатня комунікація влади з громадою (із залученням різних груп населення)-322
- 4) Забрудненість питної води та відсутність водовідведення-281
- 5) Низька якість (відсутність) дорожнього покриття між населеними пунктами в громаді-257
- 6) Відсутність можливості для самореалізації, забезпечення змістовного дозвілля довілля-198
- 7) Зношеність (відсутність) інженерних мереж (водопостачання, водовідведення, освітлення)-169
- 8) Засміченість довкілля-167
- 9) Поширення злочинності, алкоголізму, наркоманії, насильства-143
- 10) Значна частка населення старшого за працездатний вік-135

- 11) Несприятливі умови для розвитку підприємництва-127
- 12) Відсутність зовнішніх інвестицій-126
- 13) Недостатня підприємливість мешканців громади-81
- 14) Відсутність внутрішніх інвестицій-69
- 15) Низька якість загальної середньої освіти-42
- 16) Низька якість дошкільної освіти-40

**Рис.18 Проблеми, що заважають розвитку громади (інше).**

Серед інших варіантів, що заважають розвитку громади респондентами були названі і інші причини:

- Корупція
- Непрозорість місцевої влади
- Корупція



На думку респондентів для розвитку зробити наступні кроки:

громади треба

**Рис.19 Рейтинг видів діяльності, які найбільш важливі для перспективного розвитку громади:**



- 1) Збільшення робочих місць та покращення можливостей для самозайнятості-505
- 2) Покращення водопостачання та водовідведення-365
- 3) Ремонт вулиць та транспортної інфраструктури (дорожнього покриття, тротуарів, безпечних та доступних зупинок)-249
- 4) Ремонт доріг між населеними пунктами громади-231
- 5) Забезпечення належного рівня безпеки в громаді у публічному у приватному просторі для жінок та чоловіків-216
- 6) Благоустрій населених пунктів громади-184
- 7) Забезпечення належного рівня адміністративних, соціальних, медичних та освітніх послуг для населення, у т.ч. для вразливих груп-184
- 8) Створення умов для започаткування і розвитку малого і середнього бізнесу-143
- 9) Підтримка фермерства -140
- 10) Розвиток сфери дозвілля (відпочинку, спорту, культури)-135

- 11) Покращення освітлення населених пунктів громади-119
- 12) Використання місцевих природних ресурсів-79
- 13) Підтримка кооперативного руху- 66
- 14) Розвиток туризму-64

На думку підприємців **розвитку Солонянської громади заважають наступні чинники:**  
**Таблиця 18. Чинники, які заважають розвитку Солонянської громади за версією підприємців**

Безробіття	22
Зношеність інженерних мереж (водопостачання, водовідведення)	12
Недостатня громадська ініціативність та активність мешканців	10
Відсутність можливості для самореалізації, забезпечення змістовного дозвілля	10
Низька якість (відсутність) дорожнього покриття між населеними пунктами в громаді	8
Поширення злочинності, алкоголізму, наркоманії	5
Несприятливі умови для розвитку підприємництва	4
Відсутність зовнішніх інвестицій	4
Засміченість довкілля	3
Забрудненість питної води	3
Відсутність внутрішніх інвестицій	3
Недостатня інформованість про громаду за її межами	2
Значна частка населення старшого працездатного віку	1
Низька якість середньої освіти	1
Низька якість дошкільної освіти	0

**Таблиця 19.Пріоритетність кроків, які необхідно для розвитку громади (за версією представників бізнесу)**

Пріоритетність кроків, які необхідно для розвитку громади представники розмістили наступним чином:

Ремонт вулиць	26
Зменшення безробіття	25
Покращення освітлення населених пунктів громади	25
Розвиток сфери дозвілля (відпочинку, спорту)	25
Підтримка кооперативного руху	25
Підтримка фермерства	25
Покращення водопостачання	24
Покращення водовідведення	24
Ремонт доріг між населеними пунктами громади	24
Розвиток малого і середнього бізнесу	24
Розвиток туризму	24
Використання місцевих природних ресурсів	24
Сприяння розвитку промислових підприємств	24
Підтримка агрохолдингів	24
Благоустрій населених пунктів громади	23

*1.12. Інше*

#### **Коротка характеристика області та району**

До Дніпровського району входять: Дніпровська, Підгородненська міські, Китайгородська, Любимівська, Ляшківська, Миколаївська, Могилівська, Новоолександрівська,

Святовасилівська, Сурсько-Литовська, Чумаківська сільські, Новопокровська, Обухівська, Петриківська, Слобожанська, Солонянська, Царичанська селищні територіальні громади.

### Дніпропетровська область

Територія Дніпропетровської області – 31914 кв. км (5,3% площі України). Адміністративний центр області – місто Дніпро, що розташоване на обох берегах Дніпра та його притока Самари.

Відповідно до адміністративно-територіального поділу на території Дніпропетровської області розташовано 13 міст обласного підпорядкування, 7 міст районного значення, 22 райони, 18 районів у містах, 46 селищ міського типу, 60 селищ та 1375 сіл. Протягом 2015 – 2018 років у області створено 63 об'єднані територіальні громади, дві громади об'єдналися навколо міст обласного значення до яких приєдналися 4 територіальні громади.

Основа промисловості області – гірничо-металургійний комплекс.

В області у 2017 році вироблялося близько 78,5% сталевих труб, 34,7% – прокату, 39,3% (38,7% у 2018 році) – чавуну, 53% – сталі, 41,3% (42% у 2018 році) – коксу від загального обсягу виробництва в Україні. Більша частина продукції сертифікована й відповідає світовому рівню якості.

**Дніпровський район** (до 2016 року – Дніпропетровський) адміністративно-територіально поділяється на 1 міську раду, 2 селищні ради та 14 сільських рад, які об'єднують 43 населені пункти. Територія району – 1410 кв. км, населення району становить 83989 тис. осіб (на 01 січня 2019 року), щільність населення – 59,6 осіб на 1 кв. км (на 01 січня 2018 року).

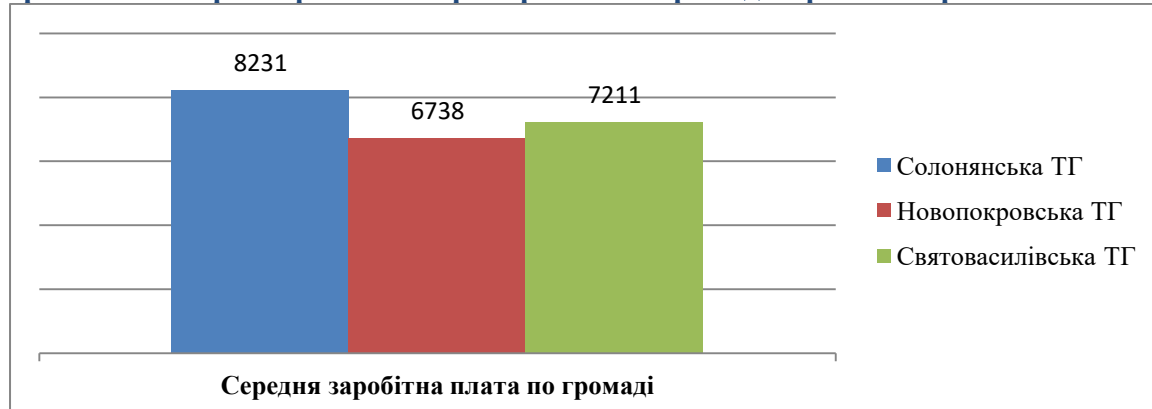
Район створено відповідно до постанови Верховної Ради України № 807-ІХ від 17 липня 2020 року. До його складу увійшли: Дніпровська, Підгородненська міські, Китайгородська, Любимівська, Ляшківська, Миколаївська, Могилівська, Новоолександрівська, Святовасилівська, Сурсько-Литовська, Чумаківська сільські, Новопокровська, Обухівська, Петриківська, Слобожанська, Солонянська, Царичанська селищні територіальні громади.

Раніше територія району входила до складу Дніпропетровського, Царичанського, Синельниківського (частково), Петриківського, Солонянського, Магдалинівського районів, ліквідованих тією ж постановою.

**Таблиця 20. Порівняння громади, району, області**

Регіони	Площа, км <sup>2</sup>	Площа у % до загальної площі/району/області	Населення, тис. осіб	Населення у % до загального населення/району/області	Густота населення, на км <sup>2</sup>
Солонянська громада	863,5	62/3	26,14	31/0,8	30
Дніпровський район	1388,0		83,88		60
Дніпропетровська область	31923,0		3177,0		98,45

**Рис.20 Порівняльна характеристика територіальних громад за рівнем заробітної плати**



**Таблиця 21. Порівняння з громадами-конкурентами**

Показники	2020		
	Солонянська селищна рада	Громада -конкурент 1 (Новопокровська селищна рада)	Громада - конкурент 2 (Святовасилівська сільська рада)
Територія, км <sup>2</sup>	863,54	229,29	231,92
Населення	25630	4055	3930
Зайняте населення	9511	1351	637
Зарєстровані безробітні	625	523	418
Середня заробітна плата	8 231	6 738	7 211
Якась одна сильна сторона, що надає перевагу у розвитку Солонянської ТГ до інших.	Вигідне географічне положення (колишній районний центр). Близьке розташування до обласного центру.	90 % земель сільськогосподарського призначення складають ґрунти чорноземного типу.	Наявність земель, які потенційно можуть бути інвестиційними ділянками.

## **2. АНАЛІЗ СИЛЬНИХ ТА СЛАБКИХ СТОРІН СОЛОНЯНСЬКОЇ СЕЛИЩНОЇ ТЕРИТОРІАЛЬНОЇ ГРОМАДИ, МОЖЛИВОСТЕЙ ТА ЗАГРОЗ**

### **2.1. SWOT-аналіз Солонянської селищної територіальної громади**

**Рис.21 SWOT-аналіз Солонянської селищної територіальної громади**

## SWOT-АНАЛІЗ СОЛОНЯНСЬКОЇ СЕЛИЩНОЇ ТЕРИТОРІАЛЬНОЇ ГРОМАДИ

за результатами засідань робочої групи з підготовки стратегії

СИЛЬНІ СТОРОНИ	МОЖЛИВОСТІ	СЛАБКІ СТОРОНИ	ЗАГРОЗИ
<ol style="list-style-type: none"> <li>1. Наявність корисних копалин родовища силікатних нікелевих руд, будматеріалів (глина, граніт, бут, щебінь, камінь, будівельний) та бурого вугілля, золото-рудні родовища.</li> <li>2. Вигідне географічне розташування до Дніпра (40 км) та до Запоріжжя (59 км)</li> <li>3. Наявність можливостей для створення логістичних центрів/хабів (близькість до аеропорту, наявність залізничних станцій, можливість ринкового сполучення)</li> <li>3. Наявність промислових та аграрних підприємств, діяльність яких виходить за межі громади/області/України: «ТОВ Агрополімердеталь» тощо.</li> <li>4. Активна та джва місцева влада</li> <li>5. Наявність промислових об'єктів для інвестицій (приміщення /будівлі /земельні ділянки)</li> <li>6. Оптимальна мережа закладів освіти</li> <li>7. Наявність туристичних маршрутів: «ТУРИСТИЧНІ ЛОКАЦІЇ СОЛОНЯНИНИН», тощо</li> <li>8. Наявність історико-культурних пам'яток: Садиба Сім'ї Бергманів, Аполлопаський палаточулан, Кремень Микільське-на-Дніпрі, Городище в с.Бадманьки, Місце загибелі київського князя Святослава Ігоровича, тощо</li> <li>9. Наявність закладу оздоровлення та відпочинку санаторного типу «Орлянок» (на Азовському морі)</li> <li>10. Сільськогосподарські та лісогосподарські землі складають близько 80% території громади.</li> <li>11. Наявність водних об'єктів: річка Дніпро, десятки ставків і 5 малих річок</li> </ol>	<ol style="list-style-type: none"> <li>1. Зміни у законодавстві в напрямі оподаткування, одноосібники.</li> <li>2. Збільшення відсотка ПДФО до 80%</li> <li>3. Збільшення попиту на продукцію АПК, що стимулюватиме розвиток с/г господарства, зокрема переробки продукції</li> <li>4. Розширення діяльності програм МТД, в напрямі підтримки ТГ/збільшення рівня доступності до міжнародних фінансових ресурсів</li> <li>5. Зростання рівня розвитку чи попиту на туристичні послуги, зокрема регіональні маршрути/ національні маршрути</li> <li>6. Зменшення рівня тіньової економіки/легалізація тіньової зайнятості</li> <li>7. Ринок землі.</li> <li>8. Збільшення/розширення державної підтримки в соціальній та гуманітарній сферах</li> </ol>	<ol style="list-style-type: none"> <li>1. Значний рівень безробіття 17,3%, що в 2 рази перевищує рівень безробіття по Дніпровській області (8,5%) і в 1,7 рази - по Україні (10,1%).</li> <li>2. Проблема водопостачання, відсутність централізованого водопостачання в Привільнянському, Письменичському, Сурсько-Михайлівському, старостинських округах та мікрорайон солонця Надбіжжя.</li> <li>3. Низький рівень громадської активності та підприємливості мешканців до 35 років.</li> <li>4. Незначна частка активних громадських організацій</li> <li>5. Екологічні проблеми(попсування з ТПВ, сортування та утилізація)</li> <li>6. Відсутність організованих зон відпочинку та активного дозвілля</li> <li>7. Недостатній рівень залучення інвестицій (в т.ч. міжнародних)</li> <li>8. Застаріла ністобудівна документація</li> <li>9. Низький рівень культурної поведінки мешканців громади, алкоголізм, наркоманія</li> <li>10. Стан дорожнього та тротуарного покриття між та в населених пунктах, на дорогах регіонального та державного значення</li> <li>11. Застарілість житлового фонду громади</li> <li>12. Потребує оновлення матеріально-технічна база закладів охорони здоров'я</li> <li>13. Не завершено інвентаризації земель, відсутність генеральних планів, зонігу земель тощо.</li> <li>14. Застарілі очисні споруди на водонапірній станції с.Військове</li> </ol>	<ol style="list-style-type: none"> <li>1. Амінопровод, що проходить на території громади є об'єктом підвищеної небезпеки може бути реальною загрозою виникнення надзвичайної ситуації техногенного та природного характеру.</li> <li>2. Погіршення ситуації з COVID</li> <li>3. Ескалація військового конфлікту на сході України</li> <li>4. Зміни політичного курсу в Україні/нестабільність політичної ситуації</li> <li>5. Перекладання функцій держави на рівень громад, без належного фінансового забезпечення</li> <li>6. Відсутність дієвої/ефективної державної програми в житловій сфері</li> <li>7. Інфляція, нестабільність національної валюти</li> <li>8. Неадекватність державної системи освіти потребам ринку праці</li> <li>9. Відсутні необхідні зміни в податковому законодавстві.</li> </ol>

**SWOT-матриця** дозволяє виявити взаємозв'язки між «внутрішніми» (сильні та слабкі сторони) та «зовнішніми» (можливості та загрози) факторами, які мають стратегічне значення для Солонянської громади. Суцільна лінія символізує сильний взаємозв'язок, пунктирна – слабкий. Саме ці взаємозв'язки дозволяють сформулювати порівняльні переваги, виклики і ризики, які є основою для стратегічного вибору – формулювання стратегічних та операційних цілей розвитку громади на довгострокову перспективу.



Рис.22 Порівняльні переваги



Рис.23 Виклики

**ВИКЛИКИ**

**СЛАБКІ СТОРОНИ**

Зменшують

**МОЖЛИВОСТІ**

1. Значний рівень безробіття 17,3%, що в 2 рази перевищує рівень безробіття по Дніпровській області (8,5%) і в 1,7 рази - по Україні (10,1%).
2. Проблема водопостачання, відсутність централізованого водопостачання в Привільнянському, Письмечівському, Сурсько-Михайлівському старостинських округах та мікрорайон селища Надіївка.
3. Низький рівень громадської активності та підприємливості мешканців до 35 років.
4. Незначна частка активних громадських організацій
5. Екологічні проблеми(поводження з ТПВ, сортування та утилізація)
6. Відсутність організованих зон відпочинку та активного дозвілля
7. Недостатній рівень залучення інвестицій (в т.ч. міжнародних)
8. Застаріла містобудівна документація
9. Низький рівень культурної поведінки мешканців громади, алкоголізм, наркоманія
10. Стан дорожнього та тротуарного покриття між та в населених пунктах, на дорогах регіонального та державного значення
11. Застарілість житлового фонду громади
12. Потребує оновлення матеріально-технічна база закладів охорони здоров'я
13. Не завершено інвентаризації земель, відсутність генеральних планів, зонінгу земель тощо.
14. Застарілі очисні споруди на водонапірній станції с.Військове

1. Зміни у законодавстві в напрямі оподаткування, одноосібники
2. Збільшення відсотка ПДФО до 80%
3. Збільшення попиту на продукцію АПК, що стимулюватиме розвиток с/г господарства, зокрема переробки продукції
4. Розширення діяльності програм МТД, в напрямі підтримки ТГ та бізнесу. Збільшення рівня доступності до міжнародних фінансових ресурсів
5. Зростання рівня розвитку чи попиту на туристичні послуги, зокрема регіональні маршрути/ національні маршрути
6. Зменшення рівня тіньової економіки/легалізація тіньової зайнятості
7. Ринок землі
8. Збільшення/розширення державної підтримки в соціальній та гуманітарній сферах.

Рис.24 Ризики

**РИЗИКИ**



## **2.2. ХАРАКТЕРИСТИКА ПОРІВНЯЛЬНИХ ПЕРЕВАГ, ВИКЛИКІВ ТА РИЗИКІВ ПЕРСПЕКТИВНОГО РОЗВИТКУ ГРОМАДИ**

### **ПЕРЕВАГИ: МОЖЛИВОСТІ ПІДТРИМУЮТЬ СИЛЬНІ СТОРОНИ**

Аналіз взаємозв'язків між «внутрішніми» (сильні і слабкі сторони) і «зовнішніми» (можливості і загрози) факторами, що впливають на розвиток, показує, що ряд зовнішніх можливостей підтримує сильні сторони громади:

Підвищення інвестиційної привабливості держави і Дніпропетровської області дозволить у більшій мірі використати географічне розташування громади на автомобільних шляхах Н08, який поєднує її з мегаполісами Дніпро-Запоріжжя, Р73 – з містом Нікополь, Т0417 з виходом на міжнародний автошлях Е50, задіювати привабливі з точки зору інвестора земельні ділянки та приміщення для залучення нового бізнесу, створення нових робочих місць, використання потенціалу відновлювальних джерел енергії і розширення джерел власних надходжень до бюджету громади.

Близькість до аеропортів, наявність залізничних станцій, можливість річкового сполучення та водних об'єктів: річка Дніпро, десятки ставків і 5 малих річок надає перевагу Солонянській громаді щодо можливостей для створення логістичних центрів/хабів.

Зростання попиту на світовому ринку на продукцію АПК сприятиме створенню нових робочих місць, зниженню рівня безробіття.

Зростання попиту на внутрішній туризм, у тому числі зелений, сільський прогнозовано призведе до покращення транспортно-експлуатаційного стану автомобільних доріг, рівня інформаційно-рекламного забезпечення туристичної пропозиції громади, а також стимулюватиме розвиток туристичної інфраструктури.

Використовуючи такі сильні сторони громади, як вигідне географічне положення, наявність вільної робочої сили, сировинної бази, створення „тематичних сіл" пов'язаних з народними традиціями, фольклором, відновлення рекреаційної зони дозволять залучити інвестиції на територію громади.

### **ВИКЛИКИ: МОЖЛИВОСТІ ЗМЕНШУЮТЬ СЛАБКІ СТОРОНИ**

Крім того, деякі зовнішні можливості дозволять зменшити слабкі сторони.

Збільшення бюджетних доходів, перехід на прямі міжбюджетні відносини з держбюджетом допоможе оновити містобудівну документацію, поліпшити стан доріг, комунальну сферу і соціальну інфраструктуру.

Збільшення повноважень громади сприятиме залученню коштів до місцевого бюджету для фінансування розвитку громади.

Поліпшення стану доріг державного та регіонального значення підвищить транспортну доступність, що зменшить її периферійність і підвищить інвестиційну привабливість.

У залученні іноземних та внутрішніх інвестицій важливу роль можуть відіграти економічні реформи в Україні (спрощення дозвільної системи, державне сприяння залученню інвестицій, дешеві кредити під державні гарантії).

Підвищенню рівня розвитку регіональної економіки сприятиме: розвиток агропромислового комплексу завдяки зростанню на світовому ринку попиту на продовольство (у т.ч. на екологічно чисту продукцію); залучення іноземних інвестицій; диверсифікація ринків збуту продукції, завдяки підписанню угоди про асоціацію з ЄС; популяризація сільського, зеленого туризму серед населення України та Європи.

Створення нових робочих місць за рахунок залучення інвестицій сприятиме зниженню рівня безробіття.

Активність громади у залученні ресурсів проектів міжнародної технічної допомоги, які розпочинають діяльність у сфері підтримки об'єднаних громад в Україні, можуть сприяти створенню інфраструктури підтримки бізнесу та підвищенню рівня громадської активності. Кількість малих підприємств може збільшитися за рахунок покращення бізнес - клімату в Україні і в громаді.

Проблема недостатньої кількості облаштованих рекреаційних просторів і спортивних майданчиків, незадовільного стану мереж водопостачання і водовідведення в громаді покращення просторової складової розвитку, може бути частково подолана шляхом залучення коштів з цільових державних і регіональних фондів і програм МТД, а також збільшенню економічної спроможності громади за рахунок покращення інвестиційної спроможності її території і залучення внутрішніх і зовнішніх інвесторів.

Активізація зусиль у сфері підтримки бізнесу і покращення бізнес-клімату на рівні держави дасть можливість покращити систему комунікації між владою і бізнесом, створити інфраструктуру підтримки бізнесу і закласти підґрунтя для формування підприємливо-активного населення та подолання низького рівня громадської активності (партисипаційний бюджет, мотивація організування зустрічей фокусних груп у різних сферах життя громади).

#### **РИЗИКИ: ЗАГРОЗИ ПОСИЛЮЮТЬ СЛАБКІ СТОРОНИ**

Політична нестабільність у зв'язку з військовими діями на сході України впливає на природне та міграційне скорочення населення та на низький рівень іноземних інвестицій. Продовження війни на сході країни і відсутність розвиткових коштів в державному бюджеті приводитиме до заморожування реалізації культурних та соціальних проектів у громаді. Значна сума коштів державного бюджету продовжуватиме йти на стримування агресії, а не програми розвитку і покращення якості життя.

Світова економічна криза посилює високий рівень безробіття, особливо у сільській місцевості та низьку інноваційну активність промислових підприємств.

Інфляція та нестабільність національної валюти посилює такі слабкі сторони, як: низька купівельна спроможність населення, висока вартість кредитних ресурсів та недостатність власних коштів на технічне переоснащення та модернізацію виробництва.

Збільшення податкового тиску на бізнес, зростання цін на енергоносії, нестабільне законодавство, можуть негативно впливати на старіння житлового фонду і якість життя в громаді (медичні послуги, розвиток рекреаційних зон, мережі освітлення).

## II. СЦЕНАРІЇ РОЗВИТКУ СОЛОНЯНСЬКОЇ СЕЛИЩНОЇ ТЕРИТОРІАЛЬНОЇ ГРОМАДИ

Сценарне моделювання є важливою методологічною базою стратегічного вибору, який враховує що, крім об'єктивного аналізу соціально-економічної ситуації в громаді є достатньо вірогідні прогнози, побудовані на статистично зафіксованих тенденціях і кількісних показниках, з урахуванням особливостей функціонування тих секторів і сфер економіки які є найбільш вагомими для перспективної Солонянської ТГ

Сценарій – деяка послідовність подій, які можуть відбутися в майбутньому із значною долею ймовірності за певних умов. Такі умови, або фактори, можуть бути як зовнішні, так і внутрішні.

Іншими словами, в основі кожного сценарію повинні бути покладені базові сценарні припущення, за яких можуть виникати ті чи інші фактори впливу.

Основними сценаріями розвитку є: інерційний (песимістичний) реалістичний (цільовий) та модернізаційний (оптимістичний).

Інерційний (песимістичний), сценарій розвитку громади формується за комплексу припущень, що баланс зовнішніх і внутрішніх факторів впливу на стан громади як соціально-економічної системи залишається незмінним, тобто послідовність станів системи змінюється за інерцією: громада рухається по інерції, суспільно-економічний стан країни не сприяє розвитку ТГ.

**Модернізаційний (оптимістичний) сценарій** розвитку будується на припущеннях, за яких формуються найсприятливіші зовнішні (національні та регіональні) та внутрішні (ті, які громада здатна створити самостійно) фактори впливу: громада активно використовує можливості в умовах швидкого суспільно-економічного розвитку країни.

**Реалістичний (цільовий) сценарій** є результатом критичної оцінки та можливих обмежень формування системи припущень оптимістичного сценарію розвитку: громада докладає розвиткових зусиль, хоча суспільно-економічний стан країни в цілому не сприяє розвитку.

**Інерційний (песимістичний) сценарій** місцевого розвитку формується за комплексу припущень, що тривалий у часі (горизонти планування) баланс зовнішніх і внутрішніх факторів впливу на стан громади як соціально-економічної системи залишається незмінним, тобто послідовність станів системи змінюється за інерцією: громада рухається по інерції, суспільно-економічний стан країни не сприяє розвитку.

*Базові припущення інерційного сценарію - національний рівень:*

1. Військовий конфлікт на Сході України продовжується або заморожується.
2. Зростають видатки бюджету на утримання армії та ВПК.
3. Можливості самоврядування обмежуються національною політикою.
4. Рівень корупції в країні зменшується незначно – замість реальних реформ спостерігаємо їх імітацію.
5. ВВП країни продовжує повільне зростання на межі 1-2%, що не дає змоги подолати руйнівні наслідки дворазового скорочення ВВП протягом 2014-2015 років.
6. Гривня підтримується виключно міжнародними кредитами та, відповідно, інтервенціями НБУ на валютному ринку.
7. Інвестиційна привабливість України залишається низькою, рівень залучення інвестицій в економіку Луганської області не зростає.
8. Податковий тиск на підприємців залишається високим, в тіні продовжує залишатися більше 50% малого і середнього бізнесу.

9. Державні інвестиції у розвиток інфраструктури (дороги, колії, транспортна інфраструктура) забезпечують лише 10-15% необхідних обсягів.
10. Доходи населення не зростають.

*Базові припущення інерційного сценарію – місцевий рівень:*

1. Ідентичність громади не сформована, впізнаваність в Україні мінімальна.
2. Інвестиційний та підприємницький клімат у громаді залишаються на незмінному рівні.
3. Рівень купівельної спроможності населення постійно знижується.
4. Рівень реальної бюджетної забезпеченості громади залишається незмінним.
5. Невідповідність ринку праці наявним вакансіям в ТГ, що призводить до високого рівня безробіття.
6. Серед мешканців громади панують патерналістичні настрої.
7. Демографічна динаміка від'ємна
8. Критичним лишається рівень зносу житлового фонду, мереж водопостачання та водовідведення, відсутність вуличного освітлення в більшості населених пунктів громади не подолана.

*Результат інерційного сценарію:*

- Демографічна ситуація на найближчі роки залишається загрозливою, погіршуючись в сільських територіях громади, при цьому вікова структура населення змінюється в бік скорочення працездатного населення та його «старіння», що, відповідно, призводить до зростання навантаження на працездатне населення.
- Агроромисловий потенціал Солонянської громади повільно скорочується без відчутних інвестицій в модернізацію сільськогосподарських підприємств, що відбивається на рівні доходів населення громади.
- Внаслідок скорочення робочих місць в реальному секторі більшість населення живе за рахунок торгівлі, послуг, бюджетних, пенсійних та соціальних виплат, відбувається міграція кваліфікованої робочої сили за межі громади.
- Території за межами смт Солоне продовжують занепадати через відсутність місць праці та реальних джерел доходів населення.
- Негативний підприємницький клімат та низька інвестиційна привабливість громади не сприяють зниженню рівня тінізації економіки. Реальний сектор економіки повільно скорочується.

**Модернізаційний (оптимістичний) сценарій розвитку** будується на припущеннях, за яких формуються найсприятливіші зовнішні (глобальні та національні) та внутрішні (ті, які громада здатна створити самостійно) фактори впливу: громада активно використовує можливості в умовах швидкого суспільно-економічного розвитку країни.

*Базові припущення модернізаційного сценарію – національний та регіональний рівень:*

1. Військове протистояння на Сході України припиняється.
2. Видатки на оборону країни та підтримки ЗСУ стабілізуються.
3. Рішуче впроваджуються системні реформи: судова, податкова, децентралізація та ін.
4. ВВП країни активно зростає (5-7%).
5. Гривня стабільна.
6. Інвестиційна привабливість країни покращується.
7. Податкова реформа виводить бізнес із «тіні».

8. Соціальна політика держави мінімізує ризики росту неплатежів внаслідок зростання тарифів на комунальні послуги.
9. Ефективно працює ДФРР.
10. Дніпропетровська область активно впроваджує Стратегію розвитку.
11. Завдяки медичній реформі підвищиться рівень надання медичних послуг.
12. Продовження євроінтеграційних процесів сприятиме зростанню зацікавленості інвесторів до України.
13. Мережа закладів освіти регіону забезпечує пропозицію робочої сили відповідно до потреб місцевого ринку праці.

*Базові припущення модернізаційного сценарію – місцевий рівень:*

1. Громада формує власну ідентичність («візерунок») та активно її розповсюджує.
2. Сформовані базові планувальні документи громади: стратегія, зонування земель громади, схему планування громади, інвестиційний паспорт громади.
3. У громаді покращується підприємницький та інвестиційний клімат – громада стає привабливою для інвесторів.
4. Створюються привабливі інвестиційні пропозиції у сферах агровиробництва та переробки.
5. Внаслідок підвищення заробітної плати суттєво скорочується міграція робочої сили за межі громади.
6. Громада є активним учасником впровадження Стратегії розвитку Дніпропетровської області та, відповідно, реципієнтом Державного Фонду регіонального розвитку.
7. Громада ефективно використовує державні субвенції на розвиток інфраструктури за рахунок чого значно покращується інфраструктура забезпечення життєдіяльності ТГ.

*Результат модернізаційного сценарію:*

- Громада поступово формує свій новий імідж як інвестиційно привабливої території.
- Громада здійснює інвентаризацію земель та формує портфель привабливих інвестиційних пропозицій, активно просуваючи їх на інвестиційні ринки.
- До громади поступово заходять стратегічні інвестори, зокрема у галузі з високою доданою вартістю.
- Навколо стратегічних інвесторів активізується малий і середній бізнес, заповнюючи логістично-послугову нішу.
- Зростає рівень доходів населення, що пожвавлює внутрішній ринок.
- Проекти розвитку в рамках реалізації Стратегії розвитку області активізують економічне життя на сільських територіях, формуючи «якірні точки» економічного зростання, зокрема, це розвиток кооперативного руху, створення аграрних (не аграрних) видів бізнесу тощо.
- Активне залучення державних субвенції та коштів з ДФРР разом з чітким планом модернізації інженерної та соціальної інфраструктури в середньостроковій перспективі дозволять значно підвищити рівень комфорту та покращити стан логістичної інфраструктури громади.
- Активність мешканців громади підвищується, формуються нові громадські організації, в т.ч. що реалізують соціальні проекти у галузі прав людини та гендерної рівності, які додатково залучають позабюджетні кошти для розвитку громади.



**Реалістичний (цільовий) сценарій** є результатом критичної оцінки та можливих обмежень формування системи припущень оптимістичного сценарію розвитку: громада докладає розвиткових зусиль, хоча суспільно-економічний стан країни в цілому не сприяє розвитку.

*Базові припущення реалістичного сценарію - національний рівень:*

1. Військовий конфлікт на Сході України заморожується з перспективою поступового вирішення.
2. Зростають видатки бюджету на утримання армії та ВПК.
3. Можливості самоврядування обмежуються національною політикою.
4. Рівень корупції в країні зменшується незначно – замість реальних реформ спостерігаємо їх імітацію.
5. ВВП країни продовжує повільне зростання на межі 2-3%, що не дає змоги подолати руйнівні наслідки дворазового скорочення ВВП протягом 2014-2015 років.
6. Гривня відносно стабільна.
7. Інвестиційна привабливість України залишається низькою, рівень залучення інвестицій в економіку Дніпропетровської області не зростає.
8. Податковий тиск на підприємців залишається високим, в тіні продовжує залишатися більше 50% малого і середнього бізнесу.
9. Державні інвестиції у розвиток інфраструктури (дороги, колії, транспортна інфраструктура) забезпечують лише 25-30% необхідних обсягів.
10. Доходи населення зростають повільно.

*Базові припущення реалістичного сценарію – місцевий рівень:*

1. Громада починає роботу щодо формування власної ідентичності («візерунок»).
2. Базові планувальні документи громади: стратегія, зонування земель громади, схема планування громади, інвестиційний паспорт громади практично сформовано.
3. Підприємницький та інвестиційний клімат громади лишається незмінним.
4. Громада є учасником впровадження регіональної програми поводження з твердими побутовими відходами у Дніпропетровській області та, відповідно покращує ефективність місцевої системи поводження з твердими побутовими відходами,
5. Громада ефективно використовує державні субвенції на розвиток інфраструктури за рахунок чого певною мірою покращується інфраструктура забезпечення життєдіяльності ТГ.

Результат реалістичного сценарію:

- Громада поступово формує свій новий імідж як самодостатньої, заможної та привабливої території.
- Громада здійснює інвентаризацію земель чим підвищує можливості балансування бюджету.
- Громада поступово створює ефективну систему надання комунальних послуг, у тому числі поводження з ТПВ та благоустрою.
- Повільно підвищуються доходи малого бізнесу.
- Поступово зростає рівень доходів населення, що стимулює внутрішній ринок.
- Залучення державних субвенції та коштів з ДФРР разом з планом модернізації інженерної та соціальної інфраструктури в середньостроковій перспективі

дозволять підвищити рівень комфорту та покращити стан логістичної інфраструктури громади.

- Активність мешканців громади підвищується, формуються нові громадські організації, в т.ч. що реалізують соціальні проекти у галузі прав людини та гендерної рівності, які додатково залучають позабюджетні кошти для розвитку громади.

За підсумками засідання Робочої групи з розробки Стратегії розвитку Солонянської селищної територіальної громади на період до 2027 року від 08 липня 2021 року прийнято рішення щодо визначення реалістичного (цільового) сценарію основним сценарієм подальшого розвитку Солонянської ТГ.

### III. СТРАТЕГІЧНЕ БАЧЕННЯ РОЗВИТКУ СОЛОНЯНСЬКОЇ СЕЛИЩНОЇ ТЕРИТОРІАЛЬНОЇ ГРОМАДИ

Стратегічне бачення (візія) - це спільне, погоджене на основі консенсусу, уявлення жителів громади про те, якою вона має виглядати в майбутньому.

Солонянська селищна територіальна громада 2027 – це громада:

- ✓ з інфраструктурою, достатньою для обслуговування населення та бізнесу, з розвиненим сільським господарством та новими підприємствами, що працюють за новітніми технологіями, з розвинутою енергозберігаючої інфраструктурою, якісною питною водою, гарним житлом та дорогами;
- ✓ з мешканцями, які згуртовано працюють на свою громаду і користуються широким спектром послуг та використовують створені умови для розвитку, незалежно від віку;
- ✓ з кваліфікованою місцевою владою, що піклується про кожного жителя громади та використовує сучасні інструменти управління;
- ✓ в якій комфортно жити мешканцям і відпочивати гостям;
- ✓ з надзвичайним людським потенціалом здатним брати на себе відповідальність і будувати майбутнє;
- ✓ в якій створюються робочі місця, надаються якісні медичні, освітні та культурні послуги.

Рис.25 Стратегічне бачення розвитку громади



#### IV. СТРАТЕГІЧНІ, ОПЕРАТИВНІ ЦІЛІ ТА ЗАВДАННЯ РОЗВИТКУ СОЛОНЯНСЬКОЇ СЕЛИЩНОЇ ТЕРИТОРІАЛЬНОЇ ГРОМАДИ

Солонянська селищна територіальна громада – безпечна, екологічно чиста громада, яка динамічно розвивається, зі сприятливими можливостями для малого підприємництва і самореалізації молоді, широким спектром якісних освітніх, медичних, культурно-спортивних і адміністративних послуг, високим рівнем енергоефективності, упорядкованою дорожньою інфраструктурою та комфортним середовищем для мешканців і гостей громади, місцевою владою зорієнтованою на потреби громадян.

Для реалізації бачення майбутнього Солонянської селищної територіальної громади визначені такі стратегічні цілі:

1. Підвищення рівня розвитку економіки громади.
2. Забезпечення високих стандартів життя в громаді.
3. Покращення рівня розвитку інфраструктури.

**Таблиця 22. Стратегічні, оперативні цілі та завдання розвитку Солонянської селищної територіальної громади**

Стратегічні цілі	Операційні цілі	Завдання
1. Солонянська громада- важливий економічний осередок регіону.	1.1. Максимізація використання сільськогосподарського потенціалу громади.	1.1.1. Інвентаризація нерухомого майна і земельних ділянок, визначення інвестиційно-привабливих об'єктів. Створення реєстру нерухомого майна з доступом через мережу Інтернет
		1.1.2. Розробка інвестиційного паспорта громади
		1.1.3. Проведення промоційної компанії інвестиційних можливостей Солонянської селищної територіальної громади.
		1.1.4. Покращення механізмів підтримки бізнесу
		1.1.5. Покращення системи видачі дозвільних документів для підприємців за принципом «єдиного вікна»
		1.1.6. Проведення навчання для виробників сільськогосподарської продукції з метою покращення ефективності їх роботи і збуту продукції (ягідництво, заготівля молока, кооперативи).
		1.1.7. Покращення механізму співпраці влади з бізнесом.
		1.1.8. Популяризація інвестиційних можливостей громади.
		1.1.9. Розробка бренду та маркетингової стратегії громади
	1.2. Розробка містопланувальної документації	1.2. Розробка просторово-планувальної та містобудівної документації Солонянської селищної територіальної громади.
1.2.2. Розробка генплану/детальних планів територій населених пунктів, які увійшли до складу громади.		
1.3. Розвиток туризму	1.3. Розвиток туризму	1.5.1. Формування каталогу туристичних об'єктів в громаді.
		1.5.2. Створення та туристичного онлайн маршруту, популяризація туризму Солонянської громади.
		1.5.3. Розробка туристичної промпродукції і

		туристичного розділу на сайті громади.
2. Солонянська громада- територія сталого розвитку та високих стандартів життя	2.1. Покращення якості життя мешканців населення громади	2.1.1. Оптимізація шкільної мережі, що відповідає концепції Нової української школи та демографічній ситуації в громаді, продовження заходів з модернізації освітнього простору.
		2.1.2. Покращення іміджу органів місцевого самоврядування, органів виконавчої влади, а також зменшення проявів корупції, шляхом надання якісних адміністративних послуг через ЦНАП та структурні відділи селищної ради.
		2.1.3. Проведення навчання лікувального персоналу з переходу на ведення медичної документації за новими зразками (e-health), створення механізму «електронної черги», запису до лікаря «он-лайн».
		2.1.4. Розширення переліку соціальних послуг в громаді.
	2.2. Оптимізація роботи комунальних підприємств в громаді.	2.1.1 Модернізація технопарку КП.
		2.1.2. Покращення водопостачання та водовідведення в населених пунктах громади.
		2.1.3. Запровадження системи звітності та бізнес-планів для КП.
		2.1.4. Розробка прозорої системи тарифів на комунальні послуги з проведенням роз'яснювальної роботи серед населення.
	2.3. Підвищення рівня безпеки в громаді, у тому числі - екологічної	2.4.1. Покращення системи збору і сортування сміття.
		2.4.2. Реконструкція очисних споруд на водонасосних станціях.
		2.4.3. Підвищення рівня екологічного контролю.
		2.6.4. Встановлення камер відеоспостереження, дорожніх знаків.
	2.4. Сприяння росту громадянської активності	2.7.1. Перепрофілювання будинків культури, клубів та бібліотек на комфортні центри соціальної комунікації, розширення їх функцій.
		2.7.2. Створення нових інформаційних можливостей для комунікації влади та громадськості.
		2.7.3. Залучення членів молодіжної ради до прийняття управлінських рішень, організації заходів та свят тощо.
		2.7.4. Впровадження Програми «Громадський бюджет».
3. Підвищення/покращення рівня розвитку інфраструктури	3.1. Ремонт закладів освіти, культури, спорту і медицини	3.1.1. Оновлення матеріально-технічної бази закладів культури, медицини, фізичної культури і спорту.
		3.1.2. Будівництво, реконструкція та ремонт мереж водопостачання та водовідведення.
		3.1.3. Будівництво, реконструкція та ремонт мереж вуличного освітлення.
		3.1.5. Модернізація стадіонів та спортивних комплексів.
	3.2. Покращення транспортного	3.2.1. Ремонт доріг в сільських населених пунктів та між ними.

	сполучення і стану доріг в громаді	3.2.2. Придбання транспортного засобу для пасажирського сполучення сільських населених пунктів громади і з її адміністративним центром.
	3.3. Впорядкування існуючих і створення нових рекреаційних і відпочинкових зон	3.3.1. Проведення інвентаризації природних об'єктів, придатних для рекреації.
		3.3.2. Приведення до належного стану існуючих рекреаційних та відпочинкових зон.
		3.3.3. Залучення інвесторів для створення рекреаційних та відпочинкових зон.

## **V.УЗГОДЖЕННЯ ОСНОВНИХ ПОЛОЖЕНЬ СТРАТЕГІЇ З СТРАТЕГІЧНИМИ ДОКУМЕНТАМИ ДЕРЖАВНОГО ТА РЕГІОНАЛЬНОГО РІВНІВ**

Стратегія розвитку Солонянської селищної територіальної громади до 2027 року узгоджується з Державною стратегією регіонального розвитку України на 2021-2027 рр., Стратегією регіонального розвитку Дніпропетровської області на період до 2027 р. та відповідає планам їх реалізації та економічним, соціальним, екологічним, інфраструктурним, територіальним й іншим аспектам розвитку громади.

### **Узгодженість із Державною стратегією регіонального розвитку**

Державна стратегія регіонального розвитку на 2021 - 2027 рр. (ДСРР-2027) включає три Стратегічні цілі:

- 1. Формування згуртованої держави в соціальному, гуманітарному, економічному, екологічному, безпековому та просторовому вимірах.*
- 2. Підвищення рівня конкурентоспроможності регіонів.*
- 3. Розбудова ефективного багаторівневого врядування.*

В усіх зазначених випадках спостерігається повне (понад 50% операційних цілей) або часткове (менше 50% операційних цілей) співпадіння зі змістом цілей Стратегії розвитку громади до 2027 р. включно.

Стратегічна ціль 1 «Підвищення рівня розвитку економіки громади» Стратегії Солонянської селищної територіальної громади прямо кореспондується зі Стратегічними цілями Державної стратегії регіонального розвитку України 1 та 2.

Стратегічна ціль 2 «Забезпечення високих стандартів життя в громаді» прямо кореспондується з усіма Стратегічними цілями.

Стратегічна ціль 3 «Покращення рівня розвитку інфраструктури» прямо кореспондується зі Стратегічними цілями 2 та 3.

### **Узгодженість зі Стратегією регіонального розвитку Дніпропетровської області**

Стратегії регіонального розвитку Дніпропетровської області на період до 2027 року включає три Стратегічні цілі:

- 1. Посилення економічної конкурентоспроможності регіону;*
- 2. Екологічна та енергетична безпека;*
- 3. Забезпечення якісних умов життя;*
- 4. Розвиток людського потенціалу;*

*СЦ «Інноваційний розвиток регіону на основі смарт-спеціалізації».*

Стратегія розвитку Солонянської селищної територіальної громади безпосередньо узгоджується зі Стратегією регіонального розвитку Дніпропетровської області на період до 2027 року, адже вона містить відповідні зазначеному документу цілі – стратегічні та операційні, а також завдання, що передбачають спільні дії центральних та місцевих органів виконавчої влади, органів місцевого самоврядування. Водночас Стратегія місцевого розвитку Солонянської ТГ враховує унікальність громади та її потреби в розвитку, і безпосередньо містить власні цілі та завдання, які забезпечуватимуть подальший розвиток громади.

**Табл. 23. Узгодженість стратегічних цілей Стратегії розвитку Солонянської**

**територіальної громади на 2022-2027 роки із цілями Стратегії регіонального розвитку Дніпропетровської області на період до 2027 року**

Стратегічні цілі регіональної стратегії	Стратегічні цілі Солонянської селищної територіальної громади		
	1. Підвищення рівня розвитку економіки громади	2. Забезпечення високих стандартів життя в громаді	3. Покращення рівня розвитку інфраструктури

1. Посилення економічної конкурентоспроможності регіону

X

2. Екологічна та енергетична безпека

X

3. Забезпечення якісних умов життя

X

4. Розвиток людського потенціалу

X

Інноваційний розвиток регіону на основі смарт-спеціалізації

*Примітка: Велика літера "X" означає більшу узгодженість/зв'язок, аніж маленька "x".*

Крім того, у Стратегії враховані операційні цілі Стратегії регіонального розвитку Дніпропетровської області на період до 2027 року (табл. 3).

**Табл. 24. Узгодженість операційних цілей Стратегії розвитку Солонянської територіальної громади на 2022-2027 роки з операційними цілями Стратегії регіонального розвитку Дніпропетровської області на період до 2027 року**

Операційні цілі Стратегії регіонального розвитку Дніпропетровської області на період до 2027 року	Операційні цілі Стратегії розвитку Солонянської селищної територіальної громади на 2022-2027 роки							
	1.1. Покращення інвестиційного та бізнес-клімату в громаді	1.2. Розробка містопланувальної документації	1.3. Розвиток туризму	2.1. Покращення якості життя мешканців громади	2.2. Підвищення рівня безпеки в громаді, у тому числі - екологічної	2.3. Сприяння росту громадянської активності	3.1. Благоустрій території громади	3.2. Покращення стану відпочинкової інфраструктури
1.А. Зменшення економічних дисбалансів, у тому числі на основі розвитку промислово-виробничого комплексу	X							
1.В. Розвиток агропромислового комплексу	X							

1.С. Диверсифікація економіки моно профільних міст								
1.Д. Розвиток туристичної сфери			X					
2.А. Створення умов для поліпшення стану довкілля					X			
2.В. Поліпшення управління відходами					X			
2.С. Енергоефективність та розвиток альтернативної енергетики				x				
2.Д. Розвиток екомережі та рекреаційних зон								x
СМАРТ. А. Розвиток потенціалу хімічного комплекс								
СМАРТ. В. Поліпшення умов для розвитку наукоємного виробництва, зокрема, машинобудування								
3.А. Розвиток інфраструктури регіону, благоустрій територій				X				
3.В. Підвищення до європейського рівня умов проживання мешканців області				X			X	
3.С. Забезпечення якості соціально-гуманітарних послуг на рівні провідних європейських стандартів				x				
3.Д. Підвищення ефективності публічного управління, інформатизація суспільства та розвиток е-демократії				X				
4.А. Формування конкурентоспроможного інтелектуального капіталу						x		
4.В. Здоровий та культурний розвиток населення			x			x		

Примітка: Велика літера "X" означає більшу узгодженість/зв'язок, аніж маленька "x".

## VI. ПЛАН ЗАХОДІВ ІЗ РЕАЛІЗАЦІЇ СТРАТЕГІЇ

### Часові рамки та засоби реалізації

З урахуванням етапності Стратегії розвитку Дніпропетровської області на період до 2027 року включно та враховуючи попередній досвід середньострокового планування, Солонянська громада планує перший етап реалізації Стратегії протягом 2022-2024 років.

До плану реалізації першого етапу впровадження відібрано 31 проєктну ідею та заходи, що наповнюють усі завдання, операційні та стратегічні цілі.

### Очікувані результати та показники

Успішна реалізація проєктів мають сприяти досягненню таких результатів:

- Збільшено кількість СПД в громаді та відповідно збільшення надходжень від податків



до бюджету.

- Зменшено відсоток тіньового бізнесу в громаді.
- Зменшено кількість безробітних на 30 %.
- Створення та розвиток різних видів кооперативів на території громади.
- Інвентаризовано всі земельні ділянки і споруди комунальної власності;
- Сформовано базу даних наявних у власності громади земельних ділянок з визначеною вартістю оренди.
- Розроблено інвестиційний паспорт громади.
- Забезпечено генеральними планами населені пункти громади.
- Забезпечено схемами зонування населені пункти громади.
- Створено віртуальний музей, де кожен може опинитися у будь-якому куточку Солонянщини та ознайомитися з цікавими і незвичайними красвидами, обрати для себе найцікавіше та в подальшому відвідати особисто.
- Створено та облаштовано туристичну інфраструктуру громади.
- Оновлено матеріально-технічні бази навчальних закладів громади.
- Впроваджено механізм електронної черги в систему надання адміністративних послуг.
- Впроваджено систему управління якістю надання адміністративних послуг.
- Покращено рівень матеріально-технічної та лікувально-діагностичної бази закладів охорони здоров'я.
- Розширено перелік соціальних послуг в громаді.
- Покращено санітарно-екологічний стан водних об'єктів, навколишнього середовища.
- Встановлено систему відеоспостереження в смт Солоне.
- Підвищено рівень комунікації влади та громадськості.
- Створено молодіжний хаб.
- Облаштовано та модернізовано систему водопостачання та водовідведення в населених пунктів громади.
- Реконструйовано існуючі та проведено будівництво нових мереж вуличного освітлення в населених пунктів громади.
- Проведено капітальний та поточний ремонт дорожнього покриття населених пунктів громади.
- Створено ОСББ в населених пунктах громади.
- Створено та облаштовано сучасні паркові зони, місця відпочинку та дозвілля мешканців громади.
- Створено нові та модернізовано наявні об'єкти спортивної інфраструктури.

### **Припущення та ризики**

Зважаючи на середньостроковість цього стратегічного плану, загальні припущення, що мають значення для його реалізації, полягають в продовженні реформування ключових секторів громадського життя, а також ефективності дій Уряду України, спрямованих на зовнішні виклики, пов'язані з військовим конфліктом. Деяко пов'язані зі згаданими є важливі припущення щодо доступності коштів державної субвенції на розвиток інфраструктури територіальних громад, доступності та прозорості фінансових ресурсів Державного фонду регіонального розвитку, а також інших джерел фінансування, передбачених конкретними проектами.

Додаткові позитивні результати можуть бути отримані завдяки участі Солонянської селищної територіальної громади у міжнародних проектах з підтримки сталого місцевого розвитку.

Наявність коштів та знань з питань проектного менеджменту, відповідних технічних знань є важливими загальними припущеннями для успішної реалізації стратегії.

До реалізації стратегії повинні бути залучені громадські організації, програми міжнародної технічної допомоги, державні установи, приватні інвестори зі своїми знаннями, людськими, інформаційними, матеріальними та фінансовими ресурсами.

Підвищення спроможності місцевого населення та установ і їх готовність взяти участь та надати підтримку у реалізації програми є наступним важливим припущенням, що допомагає максимально використати сільськогосподарський, виробничий і підприємницький потенціал сільських територій громади. Участь власників домогосподарств, фермерів, сільськогосподарських підприємств та інших суб'єктів розвитку села є особливо важливою для успіху ініціатив зі створення сільськогосподарських кооперативів, як обслуговуючих, так і профільних.

Основні ризики, пов'язані зі здійсненням програми включають:

- ескалація військового конфлікту на Сході України;
- зменшення обсягів, або скасування субвенції на розвиток інфраструктури територіальних громад;
- невиконання дохідної частини місцевого бюджету, відсутність коштів у бюджеті розвитку;
- неякісна підготовка та/або порушення процедур подання проєктів на конкурс для отримання фінансування з державного фонду регіонального розвитку;
- невиконання місцевого бюджету та у зв'язку з цим неспроможність співфінансувати проєкти, по яких передбачено фінансування з державного фонду регіонального розвитку;
- низька мотивація мешканців до участі в реалізації проєктів
- нехтування сільськими територіями на користь селища – низький рівень інвестицій, старіння населення, демографічний спад, міграція.

## **VII. ЕТАПИ ТА МЕХАНІЗМИ РЕАЛІЗАЦІЇ СТРАТЕГІЇ**

### **Інституційне та організаційне забезпечення реалізації Стратегії**

Реалізація Плану передбачає виконання одночасно багатьох завдань різними структурами виконавчого комітету селищної ради за участі багатьох партнерів, що ставить перед керівництвом громади питання раціонального управління цим новим для громади та доволі складним процесом.

Його адміністрування здійснюється виконавчим комітетом та відповідними структурними підрозділами селищної ради. З метою координації дій розпорядженням селищного голови створюється постійно діючий Комітет з управління впровадженням Стратегії розвитку громади (далі – КУВ). До складу КУВ входять відповідальні за виконання завдань. Очолює КУВ посадова особа з керівників громади. Повний склад КУВ та персональна відповідальність за реалізацію завдань Стратегії визначається розпорядженням селищного голови. КУВ збирається не рідше одного разу на рік та виконує наступні функції:

- організовує взаємодію підрозділів виконавчих органів селищної ради, органів державної влади, підприємств та установ громади в процесі реалізації Стратегії, програм та проєктів громади;
- здійснює моніторинг соціально-економічного стану громади за визначеними показниками;
- аналізує співвідношення основних соціально-економічних показників громади та зовнішнього середовища (області, країни, світу тощо);
- аналізує соціально-економічні тенденції найближчих конкурентів у порівнянні з показниками громади, аналізує загрози, які надходять від конкурентів
- здійснює підготовку щорічних звітів про стан реалізації стратегії, надає їх селищному голові та презентує на черговому пленарному засіданні селищної ради;
- формує пропозиції змін до цілей і завдань, які необхідно вносити до стратегії як відповідь на виявлені нові загрози і можливості.

Пропозиції щодо зміни основного тексту Стратегії розглядаються фінансово-економічним підрозділом виконкому, обговорюються на чергових та позачергових нарадах КУВ і виносяться на розгляд сесії Солонянської селищної ради один раз на рік (при необхідності - двічі на рік).

### **Фінансове забезпечення реалізації Стратегії**

В основу Плану реалізації стратегії на I етап – 2022-2024 роки – лягла 31 проєктна ідея та заходи, відібрані на основі пропозицій, що надійшли від посадовців, представників підприємств, установ та організацій Солонянської громади під час розробки та обговорення проєкту Стратегії. Орієнтовний фінансовий план містить обсяг витрат місцевого бюджету на реалізацію опрацьованих заходів та проєктів, що становить 70,1 млн. грн. і є цілком співставним з фінансовою спроможністю громади.

Впровадження проєктів можливе шляхом:

- включення до місцевої цільової програми соціально-економічного розвитку, також - до галузевих цільових програм Дніпропетровської області;
- фінансування за рахунок цільових субвенцій з Державного бюджету;
- залучення коштів Державного фонду регіонального розвитку;
- залучення фінансування від проєктів та програм міжнародної технічної допомоги суб'єктами місцевого розвитку різних організаційно-правових форм;
- залучення співфінансування від мешканців громади (де це передбачено умовами проєкту).

**Таблиця 25. Орієнтовний фінансовий план**  
**Стратегічна ціль 1. «Підвищення рівня розвитку економіки громади»**

Назва проєкту	2022 рік	2023 рік	2024 рік	Вартість
Покращення механізму співпраці влади з бізнесом	20,0	20,0	10,0	<b>30,0</b>
Підвищення обізнаності підприємців громади з основ ведення підприємницької діяльності та залучення грантового фінансування	15,0	30,0	30,0	<b>75,0</b>
Розробка Програми з підтримки кооперативного руху	0	60,0	60,0	<b>120,0</b>
Розробка бренду та маркетингової стратегії громади	10,0	50,0	50,0	<b>110,0</b>
Популяризація інвестиційних можливостей громади	200,0	200,0	-	<b>400,0</b>
Інвентаризація нерухомого майна і земельних ділянок	5,0	5,0	5,0	<b>15,0</b>
Визначення земельних ділянок для передачі в оренду фізичним особам та підприємцям для ведення садівництва, ягідництва тощо	20,0	40,0	35,0	<b>95,0</b>
Розробка інвестиційного паспорта громади	-	60,0	-	<b>60,0</b>
Розробка схеми планування території Солонянської громади	1800,0	3800,0	3800,0	<b>9400,0</b>
Розробка генплану/детальних планів територій населених пунктів, які увійшли до складу громади	200,0	200,0	-	<b>400,0</b>
Створення інтерактивної інформаційної зали «Туристичні локації Солонянщини»	600,0	500,0	100,0	<b>1200,0</b>
Створення та облаштування туристичної інфраструктури Солонянщини	1000,0	1000,0	1000,0	<b>3000,0</b>
<b>Всього:</b>	<b>3870,0</b>	<b>5965,0</b>	<b>5090,0</b>	<b>14905,0</b>

**Стратегічна ціль 2. «Забезпечення високих стандартів життя в громаді»**

Назва проєкту	2022 рік	2023 рік	2024 рік	Вартість
Створення належних умов для здобуття якісної дошкільної, загальної середньої, позашкільної та інклюзивної освіти	1000,0	1000,0	1000,0	<b>3000,0</b>
Впровадження енергоефективних заходів в закладах освіти Солонянської громади	4000,0	4000,0	4000,0	<b>12000,0</b>
Впровадження механізму електронної черги в систему надання адміністративних послуг	100,0	-	-	<b>100,0</b>
Впровадження системи управління якістю надання адміністративних послуг в громаді	5,0	-	-	<b>5,0</b>
Впровадження електронних механізмів в систему надання медичних послуг	100,0	50,0	-	<b>150,00</b>
Оновлення матеріально-технічної бази закладів охорони здоров'я громади	1000,0	5000,0	4000,0	<b>10000,0</b>
Розширення переліку соціальних послуг в громаді	200,0	200,0	100,0	<b>500,0</b>
Покращення екологічної ситуації в громаді та охорона довкілля	200,0	200,0	200,0	<b>600,0</b>
Впровадження сучасних систем поводження з ТПВ в громаді	500,0	2500,0	500,0	<b>3500,0</b>
Встановлення систем відеоспостереження в населених пунктах громади	100,0	600,0	50,0	<b>750,0</b>
Створення нових інформаційних можливостей для комунікації влади та громадськості	100,0	50,0	20,0	<b>170,0</b>
Створення молодіжного хабу - осередка вільного освітнього молодіжного простору	100,0	150,0	100,0	<b>250,0</b>
Створення центрів соціальної активності населення на базі мережі існуючих закладів культури громади	200,0	200,0	200,0	<b>600,0</b>
<b>Всього:</b>	<b>7605,0</b>	<b>13950,0</b>	<b>10170,0</b>	<b>31625,0</b>

**Стратегічна ціль 3. «Покращення рівня розвитку інфраструктури»**

Назва проєкту	2022 рік	2023 рік	2024 рік	Вартість
Облаштування та модернізація систем водопостачання та водовідведення населених пунктів громади	1000,0	2000,0	1000,0	<b>4000,0</b>
Реконструкція існуючих та будівництво нових мереж вуличного освітлення населених пунктів громади	2000,0	2000,0	2000,0	<b>4000,0</b>
Капітальний та поточний ремонт дорожнього покриття населених пунктів громади	3000,0	3000,0	3000,0	<b>9000,0</b>
Створення ОСББ в населених пунктах громади	50,0	50,0	-	<b>100,0</b>
Створення та облаштування сучасних паркових зон, місць відпочинку та дозвілля мешканців	1000,0	1000,0	1000,0	<b>3000,0</b>

громади				
Створення нових та модернізація наявних об'єктів спортивної інфраструктури	500,0	500,0	500,0	<b>1500,0</b>
<b>Всього:</b>	<b>7550,0</b>	<b>8550,0</b>	<b>7500,0</b>	<b>23600,0</b>

### **VIII. СИСТЕМА УПРАВЛІННЯ, МОНІТОРИНГУ ТА ОНОВЛЕННЯ СТРАТЕГІЇ**

Головний сенс моніторингу полягає у виконанні двох взаємопов'язаних функцій – спостереження (відслідковування) та попередження. Відслідковування проводиться з метою виявлення відповідності наявного стану речей бажаному результату, а спостереження – з метою попередження небажаних наслідків.

Система управління стратегією має два рівні: політичний та технічний.

Політичний рівень забезпечує особисто селищний голова, виконком та рада. На цьому рівні заслуховуються та затверджуються звіти КУВС, пропозиції щодо внесення змін (оновлення) стратегії. Селищна рада приймає рішення щодо внесення змін до Стратегії на підставі внесення пропозицій селищним головою за результатами роботи цієї групи.

З метою координації дій на технічному рівні реалізації Стратегії, розпорядженням селищного голови створюється постійно діючий Комітет з управління впровадженням Стратегії (далі – КУВС). До складу КУВС входять відповідальні за виконання завдань стратегії розвитку. Очолює КУВС перший заступник селищного голови. Повний склад КУВС та персональна відповідальність за реалізацію завдань стратегії визначається розпорядженням селищного голови. КУВС збирається не рідше одного разу на квартал.

Оцінюється стан виконання кожного проєкту та ступінь досягнення результатів, передбачених технічним завданням на проєкт. Щороку, до 10 грудня, відділ економічного розвитку, інвестицій та прогнозування виконавчого комітету Солонянської селищної ради направляє відповідальним за моніторинг реалізації Стратегії нагадування про необхідність надати моніторинговий звіт. До 15 грудня моніторингові звіти мають надійти.

На підставі результатів моніторингу, один раз на рік на чергове засідання Комітету з управління впровадженням стратегії (далі-КУВС) виноситься проміжний аналіз фінансових потреб, зведений по всіх стратегічних цілях. Затверджений Комітетом з управління впровадженням стратегії аналіз фінансових потреб надається до депутатської комісії з питань бюджету для врахування під час розробки проєкту бюджету на наступний рік.

Технічний рівень управління і моніторингу виконує КУВС, яка:

- забезпечує виконання завдань стратегії згідно затвердженого плану;
- організовує взаємодію підрозділів виконавчих органів селищної ради, органів державної влади, підприємств та установ громади в процесі реалізації стратегії, місцевих програм та проєктів;
- здійснює моніторинг соціально-економічного стану громади за визначеними показниками;
- аналізує співвідношення основних соціально-економічних показників громади та зовнішнього середовища (області, країни, світу тощо);
- вивчає основні політичні, економічні, фінансові, соціальні, наукові, технологічні і т.д. тенденції, визначає їх впливи на громаду;
- формує пропозиції стратегічних сценаріїв в нових політичних, соціально-економічних умовах зовнішнього середовища;
- аналізує соціально-економічні тенденції найближчих конкурентів у порівнянні з показниками громади, аналізує загрози, які надходять від конкурентів;
- формує пропозиції змін до цілей і завдань, які необхідно вносити до стратегії як відповідь на виявлені нові загрози і можливості;
- здійснює підготовку щорічних звітів про стан реалізації стратегії, надає їх селищному голові та презентує їх на останньому в році черговому пленарному засіданні селищної ради. Повний текст звіту підлягає обов'язковому розміщенню в мережі Інтернет.

### **Моніторинг Стратегії розвитку Солонянської громади включає три рівні:**

1) Моніторинг зовнішнього середовища розвитку громади. Базується на аналізі основних показників, що характеризують ситуацію в державі в цілому та Дніпропетровської області, які є стратегічно важливими для Солонянської громади. Підсумки підводяться один раз на рік та доводяться як частина зведеного аналітичного моніторингового звіту.

2) Моніторинг процесу реалізації стратегії відповідно до наступних показників:

- Обсяги фактичних доходів місцевого бюджету на душу населення;
- Обсяги фактичних видатків місцевого бюджету на душу населення
- Обсяги власних доходів місцевого бюджету на душу населення;
- Обсяг ПДФО на 1 найманого працівника;
- Середньомісячна заробітна плата;
- Обсяг інвестицій в основний капітал.
- Загальний обсяг експорту;
- Обсяг прямих іноземних інвестицій в громаду.
- Чисельність населення, зайнятого у всіх сферах економіки;
- Кількість зареєстрованих безробітних;
- Частка довжини автошляхів з пошкодженим покриттям до загальної довжини автошляхів;
- Забезпеченість централізованим водопостачанням і водовідведенням
- Середній бал за результатами ЗНО в школах громади;
- Демографічні тенденції (чисельність населення, народжуваність, міграція)
- Звіт про виконання цієї частини моніторингу готується щорічно, як частина зведеного аналітичного моніторингового звіту.

3) Моніторинг виконання проєктів місцевого розвитку, що складають План реалізації Стратегії. Оцінюється стан виконання кожного проєкту та ступінь досягнення результатів, передбачених технічним завданням на проєкт. Щоквартально (10 березня, 10 червня, 10 вересня і 10 грудня) відповідальний відділ направляє відповідальним за моніторинг виконання стратегії нагадування про необхідність надати квартальний моніторинговий звіт. До 15 числа зазначених місяців спеціалісти відділу повинні одержати моніторингові звіти.

На підставі результатів моніторингу, один раз на рік відділ економіки, містобудування та житлово-комунального господарства Солонянської селищної ради, спільно з постійною комісією з питань комунальної власності, інфраструктури, транспорту та житлово-комунального господарства та постійною комісією з питань бюджету, фінансів та планування соціально-економічного розвитку виносять на чергове засідання Комітету з управління впровадженням стратегії Солонянської громади на період 2022-2027 роки проміжний аналіз фінансових потреб, зведений по всіх стратегічних цілях. Затверджений КУВС аналіз фінансових потреб надається до депутатської комісії з питань бюджету, фінансів та планування соціально-економічного розвитку Солонянської громади для урахування під час розробки проєкту бюджету на наступний рік.

Крім того, проводиться моніторинг процесу реалізації стратегічних цілей відповідно до наступних показників:

#### **Таблиця 26. Індикатори впливу та результату Стратегічної цілі 1**

<b>СЦ 1 Підвищення рівня розвитку економіки громади</b>	
<b>Індикатори впливу</b>	
<ul style="list-style-type: none"><li>• Створення нових робочих місць</li><li>• Збільшення фінансових надходжень до місцевого бюджету</li></ul>	
<b>Операційні цілі</b>	<b>Індикатори результату</b>
1.1. Покращення інвестиційного та бізнес-клімату в громаді	<ul style="list-style-type: none"><li>• Кількість підприємств малого бізнесу на 1000 осіб наявного населення</li><li>• Створений Центр інформаційно-консультаційної підтримки підприємництва</li></ul>

1.2. Розробка містопланувальної документації	<ul style="list-style-type: none"> <li>• Забезпеченість громади документами просторового планування та землевпорядкування</li> <li>• Кількість облаштованих земельних ділянок під інвестиції</li> </ul>
1.3. Розвиток туризму	<ul style="list-style-type: none"> <li>• Кількість об'єктів туристичних об'єктів;</li> <li>• Рівень охопленості туристичними послугами</li> </ul>

**Таблиця 27. Індикатори впливу та результату Стратегічної цілі 2**

<b>СЦ 2. Забезпечення високих стандартів життя в громаді</b>	
<b>Індикатори впливу</b>	
<ul style="list-style-type: none"> <li>• Зростання кількості учнів та вихованців у закладах освіти громади</li> <li>• Зростання середньої тривалості життя мешканців</li> <li>• Зростання рівня громадської активності та ініціативності мешканців</li> </ul>	
<b>Операційні цілі</b>	<b>Індикатори результату</b>
2.1. Покращення якості життя мешканців громади	<ul style="list-style-type: none"> <li>• Рівень складання ЗНО випускниками шкіл громади</li> <li>• Частка дітей дошкільного віку охоплена ДНЗ, у загальній кількості дітей дошкільного віку</li> <li>• Кількість лікарів загальної практики - сімейних лікарів на 1000 осіб наявного населення</li> <li>• Кількість осіб, охоплених соціальними програмами та послугами, що фінансуються з місцевого бюджету</li> <li>• Кількість діючих творчих колективів, гуртків, студій</li> </ul>
2.2. Підвищення рівня безпеки в громаді, у тому числі - екологічної	<ul style="list-style-type: none"> <li>• Кількість спортивних та ігрових майданчиків/об'єктів</li> <li>• Частка сортованих та перероблених твердих побутових відходів</li> <li>• Відсоток правопорушень у громаді</li> </ul>
2.3. Сприяння росту громадянської активності	<ul style="list-style-type: none"> <li>• Кількість мешканців громади охоплених культурними послугами</li> <li>• Кількість культурних послуг</li> <li>• Кількість облаштованих молодіжних центрів</li> <li>• Рівень(відсоток) залученості молоді до вирішення місцевих проблем</li> </ul>

**Таблиця 28. Індикатори впливу та результату Стратегічної цілі 3**

<b>СЦ 3. Покращення рівня розвитку інфраструктури</b>	
<b>Індикатори впливу</b>	
<ul style="list-style-type: none"> <li>• Зростання кількості мешканців, що проживають у громаді</li> <li>• Зростання вартості житлової нерухомості</li> </ul>	
<b>Операційні цілі</b>	<b>Індикатори результату</b>
3.1. Благоустрій території громади	<ul style="list-style-type: none"> <li>• Показники якості питної води в водогонах громади</li> <li>• Частка місцевих доріг належної якості</li> <li>• Кількість скарг на стан благоустрою</li> </ul>
3.2. Покращення стану відпочинкової інфраструктури	<ul style="list-style-type: none"> <li>• Кількість та місткість об'єктів дозвілля та відпочинку</li> <li>• Кількість проведених визначних подій та їх відвідуваність</li> </ul>

Звіт про виконання цієї частини моніторингу готується щорічно, як частина зведеного аналітичного моніторингового звіту.

## IX. КАТАЛОГ ТЕХНІЧНИХ ЗАВДАНЬ НА ПРОЄКТИ МІСЦЕВОГО РОЗВИТКУ

### Проєкти розвитку до Стратегічної цілі 1

1

<b>Завдання Стратегії, якому відповідає проєкт:</b>	1.1.1.Стимулювання розвитку бізнесу.
<b>Назва проєкту:</b>	<b>Підвищення обізнаності підприємців громади з основ ведення підприємницької діяльності та залучення грантового фінансування</b>
<b>Цілі проєкту:</b>	Підвищення кваліфікації представників малого та середнього бізнесу громади. Надання можливості підприємцям самостійно готувати грантові заявки та залучати додаткове фінансування для подальшого розвитку. Надання консультаційної допомоги з метою підвищення рівня знань і вдосконалення практичних навичок прибуткового ведення господарства, надання освітніх послуг з питань економіки, технологій, управління, обліку, податків, права тощо. Збільшення кількості суб'єктів підприємницької діяльності.
<b>Територія впливу проєкту:</b>	Солонянська ТГ
<b>Орієнтовна кількість отримувачів вигод:</b>	Представники місцевого бізнесу громади близько 300 осіб та 100 потенційних підприємців
<b>Стислий опис проблеми, на розв'язання якої спрямований проєкт:</b>	Виклики сучасності вимагають сприяння місцевої влади розвитку підприємництва серед населення громади та за кількістю підприємців значно перевищує показники Солонянської селищної територіальної громади. Проте існує проблема недостатньої кваліфікації підприємців громади, обмеженості знань населення з підприємництва та необхідності залучення фінансових ресурсів на розвиток бізнесу. Крім того, для скорочення безробіття необхідно залучати якомога більшу кількість жителів до підприємницької діяльності. Однією з причин низького рівня активності СПД є необізнаність з вимогами чинного законодавства, які регулюють діяльність СПД, відсутність практичного досвіду у веденні діловодства, бухгалтерської документації тощо. Значно перешкоджає активізації діяльності СПД також необізнаність з процедурами розроблення установчих документів та реєстрації СПД. У зв'язку з цим необхідно підвищити рівень інформованості населення з підприємництва та створити умови для стимулювання підприємницької активності громадян.
<b>Очікувані результати:</b>	<ul style="list-style-type: none"> <li>• Збільшено кількість СПД в громаді та відповідно збільшення надходжень від податків до бюджету.</li> <li>• Зменшено відсоток тіншового бізнесу в громаді, активніша участь молоді у підприємницькій діяльності.</li> <li>• Зменшено кількість безробітних на 30 %.</li> </ul>
<b>Ключові заходи проєкту:</b>	<ol style="list-style-type: none"> <li>1. Визначення відповідальної особи для роботи з представниками бізнесу.</li> <li>2. Формування навчальної програми.</li> </ol>



	3. Організація семінарів та тренінгів з підприємництва для населення Солонянської селищної територіальної громади. 4. Проведення тренінгів з підготовки грантових заявок та роботи з грантодавцями.								
<b>Період здійснення:</b>	<b>2022– 2024 роки:</b>								
<b>Орієнтовна вартість проєкту, тис. грн.</b>	<table border="1"> <thead> <tr> <th>2022</th> <th>2023</th> <th>2024</th> <th>Разом</th> </tr> </thead> <tbody> <tr> <td>15,00</td> <td>30,00</td> <td>30,00</td> <td>75,00</td> </tr> </tbody> </table>	2022	2023	2024	Разом	15,00	30,00	30,00	75,00
2022	2023	2024	Разом						
15,00	30,00	30,00	75,00						
<b>Джерела фінансування:</b>	Місцевий бюджет, грантові та інші кошти не заборонені законодавством.								
<b>Ключові потенційні учасники реалізації проєкту:</b>	Селищна рада, представники бізнесу, програми МТД								
<b>Інше:</b>									

**2**

<b>Завдання Стратегії, якому відповідає проєкт:</b>	1.1.1.Стимулювання розвитку бізнесу.
<b>Назва проєкту:</b>	<b>Покращення механізму співпраці влади з бізнесом</b>
<b>Цілі проєкту:</b>	Створення умов для покращення бізнес-клімату в громаді. Підвищення рівня комунікації місцевої влади з представниками бізнесу. Надання підтримки суб'єктам підприємницької діяльності в громаді.
<b>Територія впливу проєкту:</b>	Солонянська ТГ
<b>Орієнтовна кількість отримувачів вигод:</b>	Представники місцевого бізнесу громади близько 300 осіб
<b>Стислий опис проблеми, на розв'язання якої спрямований проєкт:</b>	<p>Малий та середній бізнес бере на себе більшу частину наповнення споживчого ринку, формує конкурентне середовище та надає йому гнучкості, він швидко реагує на зміни, заповнює прогалини в економіці і, що дуже важливо, вирішує соціальну проблему - створює більшу частину робочих місць. Разом з тим, розвиток малого і середнього підприємництва залежить від великої кількості різноманітних факторів і особливо, від місцевого бізнес-клімату та сформованої інфраструктури його підтримки.</p> <p>Солонянська громада потребує серозної роботи з розвитку підприємництва. В основі успішної стратегії економічного розвитку громади лежить такий бізнес-клімат, який сприятиме створенню нових фірм та розширенню існуючих, залученню інвестицій, появи нових робочих місць, збільшенню самозайнятості населення, зростанню доходів та рівня життя жителів.</p> <p>Сприятливий бізнес-клімат громади має бути результатом наполегливої праці влади в напрямку розвитку інфраструктури підтримки підприємництва, налагодження взаєморозуміння між усіма гілками влади та бізнес спільнотою.</p>
<b>Очікувані результати:</b>	<ul style="list-style-type: none"> <li>✓ Створено умови для покращення бізнес-клімату в громаді.</li> <li>✓ Підвищено рівень комунікації місцевої влади з представниками бізнесу.</li> <li>✓ Надано підтримку суб'єктам підприємницької діяльності в</li> </ul>

	громаді ✓ Створено координаційну раду з розвитку підприємництва або раду підприємців.								
<b>Ключові заходи проєкту:</b>	1. Започаткувати та ввести в постійну практику систематичні зустрічі з бізнес спільнотою, інформування бізнесу через місцеві ЗМІ про будь які бізнес новини чи проєкти розвитку громади. 2. Провести PR–кампанії, організувати та зібрати підприємців, зустрітись з лідерами об'єднань 3. Включити активних та дійових представників бізнесу у дорадчі структури (раду підприємців, координаційну раду, громадську дорадчу раду, тощо) 4. Затвердити склад ради, положення про її діяльність 5. Забезпечити постійний діалог з бізнес спільнотою громади. 6. Розробити механізм договірно-правових відносин між місцевою владою та підприємствами і бізнесом громади.								
<b>Період здійснення:</b>	<b>2022– 2024 роки:</b>								
<b>Орієнтовна вартість проєкту, тис. грн.</b>	<table border="1"> <thead> <tr> <th>2022</th> <th>2023</th> <th>2024</th> <th>Разом</th> </tr> </thead> <tbody> <tr> <td>20,0</td> <td>20,0</td> <td>10,0</td> <td>30,0</td> </tr> </tbody> </table>	2022	2023	2024	Разом	20,0	20,0	10,0	30,0
2022	2023	2024	Разом						
20,0	20,0	10,0	30,0						
<b>Джерела фінансування:</b>	Місцевий бюджет та інші кошти не заборонені законодавством.								
<b>Ключові потенційні учасники реалізації проєкту:</b>	Селищна рада, представники бізнесу, програми МТД								
<b>Інше:</b>									

### 3

<b>Завдання Стратегії, якому відповідає проєкт:</b>	1.1.1. Стимулювання розвитку бізнесу.
<b>Назва проєкту:</b>	<b>Розробка Програми з підтримки кооперативного руху</b>
<b>Цілі проєкту:</b>	Активізація виробництва та співпраці мешканців сільських територій шляхом розвитку сільськогосподарської кооперації. Інформування населення щодо головних принципів кооперації форм та процесу створення кооперативу. Стимулювання процесу створення нових робочих місць у населених пунктах громади.
<b>Територія впливу проєкту:</b>	Солонянська ТГ
<b>Орієнтовна кількість отримувачів вигод:</b>	100 осіб
<b>Стислий опис проблеми, на розв'язання якої спрямований проєкт:</b>	Загальнодержавні тенденції скорочення сільського населення країни не минули і Солонянську селищну територіальну громаду – в останні роки спостерігається від'ємне сальдо приросту населення, у тому числі через міграційні процеси (від'їзд населення для пошуку роботи). Проте Солонянська ТГ має значні перспективи у створенні робочих місць як аграрна громада. Одним з варіантів вирішення цих проблем є розвиток аграрної сфери шляхом створення сучасних форм кооперації.
<b>Очікувані результати:</b>	✓ Проведено 3 семінари з запрошеними спікерами для жителів громади щодо принципів та форм функціонування аграрних кооперативів;

	<ul style="list-style-type: none"> <li>✓ Визначено виробничі потреби громади, громадський актив, який готовий працювати над створення кооперативу;</li> <li>✓ Організовано 1 навчальний візит до успішного сільськогосподарського кооперативу;</li> <li>✓ Забезпечено юридичний та інформаційний супровід процесу реєстрації та функціонування кооперативу;</li> <li>✓ Створення та розвиток різних видів кооперативів на території громади.</li> <li>✓ Згуртування людей та створення нових робочих місць.</li> </ul>								
<b>Ключові заходи проєкту:</b>	<ol style="list-style-type: none"> <li>1. Проведення серії семінарів щодо принципів кооперації, форм сільськогосподарських кооперативів із залученням спікерів, які мають успішний досвід роботи кооперативів;</li> <li>2. Здійснення опитування сільського населення щодо виробничих потреб та необхідності створення кооперативу;</li> <li>3. Формування у ході семінарів та опитування громадського активу, який зацікавлений та готовий створювати сільськогосподарський кооператив;</li> <li>4. Забезпечення навчальної поїздки для громадського активу до успішних прикладів сільськогосподарських кооперативів (у Дніпропетровській або сусідніх областях);</li> <li>5. Розробка Програми з підтримки кооперативного руху</li> <li>6. Обговорення проєкту Програми з підтримки кооперативного руху з її потенційними членами.</li> <li>7. Затвердження Програми з підтримки кооперативного руху на сесії Солонянської селищної ради.</li> <li>8. Здійснення юридичного супроводу процесу реєстрації сільськогосподарського кооперативу.</li> </ol>								
<b>Період здійснення:</b>	<b>2023– 2024 рр.</b>								
<b>Орієнтовна вартість проєкту, тис. грн.</b>	<table border="1" style="width: 100%; text-align: center;"> <thead> <tr> <th>2022</th> <th>2023</th> <th>2024</th> <th>Разом</th> </tr> </thead> <tbody> <tr> <td>0</td> <td>60,0</td> <td>60,0</td> <td>120,0</td> </tr> </tbody> </table>	2022	2023	2024	Разом	0	60,0	60,0	120,0
2022	2023	2024	Разом						
0	60,0	60,0	120,0						
<b>Джерела фінансування:</b>	Місцевий бюджет, кошти членів кооперативу та інші кошти не заборонені законодавством.								
<b>Ключові потенційні учасники реалізації проєкту:</b>	Селищна рада, члени кооперативу, Дніпровська ОДА, Дніпропетровська консультаційна служба								
<b>Інше:</b>									

**4**

<b>Завдання Стратегії, якому відповідає проєкт:</b>	1.2. Маркетинг території та залучення інвестицій
<b>Назва проєкту:</b>	<b>Інвентаризація нерухомого майна і земельних ділянок</b>
<b>Цілі проєкту:</b>	<p>Виявлення вільних земельних ділянок та будівель на території Солонянської селищної територіальної громади, які не використовуються, або використовуються неефективно.</p> <p>Визначення інвестиційно-привабливих об'єктів з метою залучення інвесторів в громаду та отримання додаткових надходжень до місцевого бюджету.</p> <p>Створення реєстру нерухомого майна з доступом через мережу Інтернет.</p>
<b>Територія впливу проєкту:</b>	Солонянська ТГ

<b>Орієнтовна кількість отримувачів вигод:</b>	25398 мешканців громади, потенційні інвестори			
<b>Стислий опис проблеми, на розв'язання якої спрямований проєкт:</b>	Солонянська селищна територіальна громада утворена 14 серпня 2015 року в рамках адміністративно-територіальної реформи 2015 року шляхом об'єднання населених пунктів Солонянської селищної ради, Василівської, Малозахаринської, Широчанської сільських рад. З 2021 року до складу громади додано території Башмачанської, Військової, Микільської, Письмечівської, Привільнянської, Сурсько-Михайлівської сільських рад. Наразі до складу громади входить 51 населений пункт: 1 смт, 49 сіл і 1 селище. У кожному з населених пунктів, що увійшли до ТГ є земельні ділянки та будівлі, які використовуються не ефективно, або взагалі не використовуються. З метою їх виявлення необхідно провести повну інвентаризацію усіх об'єктів (земельні ділянки, будівлі), що належать до комунальної власності громади, провести їх обстеження та скласти описи у якому стані вони перебувають.			
<b>Очікувані результати:</b>	<ul style="list-style-type: none"> <li>✓ Інвентаризовано всі земельні ділянки і споруди комунальної власності;</li> <li>✓ Забезпечено ефективне використання незадіяних земель та об'єктів нерухомості і комунальної власності.</li> <li>✓ Створено реєстр нерухомого майна з доступом через мережу Інтернет.</li> </ul>			
<b>Ключові заходи проєкту:</b>	<ol style="list-style-type: none"> <li>1. Створення робочої групи із посадових осіб селищної ради, членів постійної комісії, та старост населених пунктів для проведення інвентаризації земельних ділянок та приміщень Солонянської селищної територіальної громади.</li> <li>2. Визначення вільних земельних ділянок.</li> <li>3. Виявлення вільних приміщень, та приміщень, які неефективно використовуються, складення їх опису.</li> <li>4. Визначення пропозицій, щодо можливостей їх раціонального використання.</li> <li>5. Складання каталогу земельних ділянок та приміщень для інвестора.</li> <li>6. Створення реєстру нерухомого майна з доступом через мережу Інтернет.</li> </ol>			
<b>Період здійснення:</b>	2022– 2024 роки:			
<b>Орієнтовна вартість проєкту, тис. грн.</b>	<b>2022</b>	<b>2023</b>	<b>2024</b>	<b>Разом</b>
	5,0	5,0	5,0	15,0
<b>Джерела фінансування:</b>	Місцевий бюджет та інші кошти незаборонені законодавством.			
<b>Ключові потенційні учасники реалізації проєкту:</b>	Солонянська селищна рада			
<b>Інше:</b>				

## 5

<b>Завдання Стратегії, якому відповідає проєкт:</b>	1.1.2. Маркетинг території та залучення інвестицій
<b>Назва проєкту:</b>	<b>Визначення земельних ділянок для передачі в оренду фізичним особам та підприємцям для ведення садівництва, ягідництва тощо</b>

<b>Цілі проєкту:</b>	Провести обстеження, сформулювати реєстр земельних ділянок для передачі в оренду фізичним особам та підприємцям для ведення садівництва, ягідництва. Покращити фінансовий стан громади, залучивши додаткові ресурси. Створити умови для створення робочих місць/підприємств тощо.			
<b>Територія впливу проєкту:</b>	Солонянська ТГ			
<b>Орієнтовна кількість отримувачів вигод:</b>	25398 мешканців громади, потенційні орендатори			
<b>Стислий опис проблеми, на розв'язання якої спрямований проєкт:</b>	Солонянська селищна територіальна громада має ряд земельних ділянок, які можуть бути запропоновані орендарам – для ведення садівництва ягідництва тощо. Необхідно здійснити облік наявних у власності громади земельних ділянок та їх оцінку, а також – визначити найкращі варіанти її подальшого використання. Щоб інформація про ці об'єкти стала повною та доступною для орендарів, необхідно, провести інвентаризацію та паспортизацію таких об'єктів.			
<b>Очікувані результати:</b>	<ol style="list-style-type: none"> <li>1. Сформовано базу даних наявних у власності громади земельних ділянок з визначеною вартістю оренди.</li> <li>2. Запропоновано варіанти їх подальшого використання.</li> <li>3. База даних наявних у власності громади земельних ділянок розміщена на сайті.</li> </ol>			
<b>Ключові заходи проєкту:</b>	<ol style="list-style-type: none"> <li>7. Проведення інвентаризації наявних у власності громади земельних ділянок та встановлення вартості їх оренди.</li> <li>8. Розміщення бази даних наявних у власності громади земельних ділянок на сайті громади.</li> <li>9. Призначення відповідальних за регулярне оновлення бази даних наявних у власності громади земельних ділянок на сайті громади.</li> <li>10. Проведення інформаційної кампанії щодо можливостей для потенційних підприємців.</li> </ol>			
<b>Період здійснення:</b>	<b>2022– 2024 роки:</b>			
<b>Орієнтовна вартість проєкту, тис. грн.</b>	<b>2022</b>	<b>2023</b>	<b>2024</b>	<b>Разом</b>
	<b>20,00</b>	<b>40,0</b>	<b>35,0</b>	<b>95,0</b>
<b>Джерела фінансування:</b>	Місцевий бюджет та інші кошти незаборонені законодавством.			
<b>Ключові потенційні учасники реалізації проєкту:</b>	Солонянська селищна рада			
<b>Інше:</b>				

**6**

<b>Завдання Стратегії, якому відповідає проєкт:</b>	1.1.2. Маркетинг території та залучення інвестицій
<b>Назва проєкту:</b>	<b>Популяризація інвестиційних можливостей громади</b>
<b>Цілі проєкту:</b>	Збільшення обсягів інвестицій до Солонянської громади Розробка інформаційних матеріалів про інвестиційні можливості Солонянської селищної територіальної громади. Просування інвестиційного потенціалу громади на обласному та державному рівнях.

<b>Територія впливу проєкту:</b>	Солонянська ТГ			
<b>Орієнтовна кількість отримувачів вигод:</b>	25398 мешканців громади			
<b>Стислий опис проблеми, на розв'язання якої спрямований проєкт:</b>	Потенційний інвестор повинен отримати необхідну для прийняття його рішення інформацію про місце можливої майбутньої інвестиції саме в тій формі і через ті канали, які для нього є найбільш прийнятними. Від представників місцевої влади залежить ступінь поширення інформації про відповідну громаду, зокрема її конкурентні переваги, особливості тощо. Інформація про земельні ділянки, об'єкти промислової нерухомості готуються згідно з визначеною формою та є основою для підготовки інвестиційного паспорту громади.			
<b>Очікувані результати:</b>	<ul style="list-style-type: none"> <li>✓ розроблені та поширені інвестиційні пропозиції Солонянської селищної територіальної громади українською та англійською мовами (друковані та електронна версії);</li> <li>✓ створена відео-презентація інвестиційних можливостей громади;</li> <li>✓ розроблена та розміщена на веб-сторінці громади додаткова (двомовна) сторінка для потенційних інвесторів;</li> <li>✓ розроблена мультимедійна презентація для промоції інвестиційних можливостей громади.</li> </ul>			
<b>Ключові заходи проєкту:</b>	<ol style="list-style-type: none"> <li>1. збір та підготовка двомовних презентаційних матеріалів (брошура з паспортом громади та інформаційний листок з описом інвестиційних об'єктів, папка з логотипом громади);</li> <li>2. розробка презентації інвестиційних можливостей громади, підготовлена в програмі MS PowerPoint;</li> <li>3. участь громади у інвестиційних форумах;</li> <li>4. включення інвестиційних проєктів громади в базу даних інвестиційних об'єктів InvestUkraine (Українського центру сприяння іноземному інвестуванню <a href="https://ukraineinvest.gov.ua">https://ukraineinvest.gov.ua</a>);</li> <li>5. розробка суб веб-сторінки на сайті громади та наповнення її цікавою для потенційного інвестора двомовною (англійською та українською) інформацією та промоції громади як вигідного місця «для ведення бізнесу» та інвестування.</li> </ol>			
<b>Період здійснення:</b>	<b>2022– 2023 рр:</b>			
<b>Орієнтовна вартість проєкту, тис. грн.</b>	<b>2022</b>	<b>2023</b>	<b>2024</b>	<b>Разом</b>
	<b>200,0</b>	<b>200,0</b>	<b>-</b>	<b>400,0</b>
<b>Джерела фінансування:</b>	Місцевий бюджет, інші кошти не заборонені законодавством			
<b>Ключові потенційні учасники реалізації проєкту:</b>	Солонянська селищна рада, підрядні організації/установи.			
<b>Інше:</b>				

7

<b>Завдання Стратегії, якому відповідає проєкт:</b>	1.1.2. Маркетинг території та залучення інвестицій
<b>Назва проєкту:</b>	<b>Розробка інвестиційного паспорта громади</b>

<b>Цілі проєкту:</b>	<p>Залучення до Солонянської селищної територіальної громади українських та іноземних інвесторів.</p> <p>Ефективне використання вільних приміщень та земельних ділянок на території ТГ.</p> <p>Створення нових підприємств та інших суб'єктів підприємницької діяльності.</p> <p>Сприяння розвитку нових видів бізнесу.</p> <p>Збільшення надходжень до місцевого бюджету за рахунок надходжень податків від розвитку промислових та сільськогосподарських об'єктів виробництва.</p>			
<b>Територія впливу проєкту:</b>	Солонянська селищна територіальна громада			
<b>Орієнтовна кількість отримувачів вигод:</b>	25398 мешканців громади			
<b>Стислий опис проблеми, на розв'язання якої спрямований проєкт:</b>	Для забезпечення сталого розвитку економіки ТГ на території громади потрібно створювати нові робочі місця, розвивати малий і середній бізнес та велике підприємництво, а це потребує значних капіталовкладень. Для популяризації інвестиційних можливостей громади необхідно створити інвестиційний паспорт громади, у якому буде представлена ключова інформація щодо інвестиційних перспектив громади та ключових напрямів інвестування.			
<b>Очікувані результати:</b>	<ul style="list-style-type: none"> <li>✓ Розроблено інвестиційний паспорт громади.</li> <li>✓ Виготовлення 200 примірників інвестиційних паспортів громади.</li> <li>✓ Створення нових видів бізнесу в громаді через передачу вільних приміщень та земельних ділянок потенційним інвесторам, створення робочих місць для мешканців громади.</li> <li>✓ Надходження податків від розвитку промислових та сільськогосподарських об'єктів виробництва до місцевого бюджету зросли на 30% .</li> </ul>			
<b>Ключові заходи проєкту:</b>	<ol style="list-style-type: none"> <li>1. Збір, аналіз та узагальнення інвестиційної інформації про громаду;</li> <li>2. Систематизація даних про інвентаризацію земель та майна територіальної громади;</li> <li>3. Визначення переліку інвестиційно-привабливих об'єктів (земельних ділянок, приміщень тощо) з їх детальним описом в двомовному форматі (українська, англійська);</li> <li>4. Залучення громадськості до розробки обговорення проєкту інвестиційного паспорту;</li> <li>5. Розроблення дизайну та друк інвестиційного паспорту Солонянської селищної територіальної громади у паперовій та електронній формі;</li> <li>6. Розсилка/розповсюдження інвестиційного паспорту ТГ та інформації про інвестиційно-привабливі об'єкти потенційним українським та закордонним інвесторам;</li> <li>7. Розміщення інформації інвестиційного паспорту на сайті селищної ради та обласному інвестиційному порталі</li> </ol>			
<b>Період здійснення:</b>	<b>2022– 2024 роки:</b>			
<b>Орієнтовна вартість проєкту, тис. грн.</b>	<b>2022</b>	<b>2023</b>	<b>2024</b>	<b>Разом</b>
	-	<b>60,0</b>	-	<b>60,00</b>

<b>Джерела фінансування:</b>	Місцевий бюджет, інші кошти не заборонені законодавством
<b>Ключові потенційні учасники реалізації проєкту:</b>	Солонянська селищна рада, департамент економічного розвитку Дніпропетровської ОДА, програми МТД
<b>Інше:</b>	

**8**

<b>Завдання Стратегії, якому відповідає проєкт:</b>	1.1.2. Маркетинг території та залучення інвестицій
<b>Назва проєкту:</b>	<b>Розробка бренду та маркетингової стратегії громади</b>
<b>Цілі проєкту:</b>	Збільшення впізнаваності інвестиційних пропозицій Солонянської селищної територіальної громади з метою залучення нових інвестицій та інвесторів. Розроблення системи візуальної ідентифікації бренду громади.
<b>Територія впливу проєкту:</b>	Солонянська ТГ
<b>Орієнтовна кількість отримувачів вигод:</b>	25398 мешканців громади
<b>Стислий опис проблеми, на розв'язання якої спрямований проєкт:</b>	Проєкт спрямовано на формування образу громади, привабливої для інвестування, а також як території зі значним туристичним потенціалом. Нині розробка та впровадження бренду громади є актуальною вимогою часу, адже допомагає яскравіше продемонструвати переваги саме цієї території, дозволяє вдало конкурувати за інвестиції, фахові, економічні, культурні, туристичні потоки й спрацьовує на підняття позитивного іміджу громади. В проєкті передбачено комплекс заходів щодо розробки бренду громади, розробки рекомендацій щодо його застосування та просування. Максимально стислим візуальним виразником ідеї бренду громади є його зовнішнє оформлення у всіх ймовірних варіантах застосування. Тому одне із завдань, що планується вирішити в рамках Проєкту, пов'язане з розробкою системи візуальної ідентифікації її бренду. Заплановані заходи націлені як на зовнішню щодо громади аудиторію (потенційних інвесторів, туристів, широкий загал), так і на внутрішню (населення громади, громадський та підприємницький сектори).
<b>Очікувані результати:</b>	<ul style="list-style-type: none"> <li>✓ створено систему візуальної ідентифікації бренду громади, привабливий туристичний продукт;</li> <li>✓ підвищено рівень привабливості Солонянської територіальної громади як об'єкту інвестування та як місця туристичної подорожі;</li> <li>✓ посилено конкурентоспроможність продукції місцевих виробників на внутрішньому та зовнішньому ринках;</li> <li>✓ сформовано систему управління брендом;</li> <li>✓ розроблено маркетингову стратегію громади.</li> </ul>
<b>Ключові заходи проєкту:</b>	<ol style="list-style-type: none"> <li>1. створення робочої групи, розробка ключових вимог до бренду громади та технічного завдання;</li> <li>2. розробка системи візуальної ідентифікації бренду громади (візуалізації бренду, бренд-бук та т.д.) та стратегії його впровадження;</li> <li>3. громадське обговорення бренду громади;</li> </ol>



	4. презентація створеного бренду громади; 5. впровадження та підтримка бренду згідно розробленої стратегії, виготовлення презентаційних матеріалів; 6. проведення рекламних кампаній через місцеві інформаційні ресурси.								
<b>Період здійснення:</b>	<b>2022– 2024 роки:</b>								
<b>Орієнтовна вартість проєкту, тис. грн.</b>	<table border="1"> <thead> <tr> <th>2022</th> <th>2023</th> <th>2024</th> <th>Разом</th> </tr> </thead> <tbody> <tr> <td>10,00</td> <td>50,00</td> <td>50,00</td> <td>110,00</td> </tr> </tbody> </table>	2022	2023	2024	Разом	10,00	50,00	50,00	110,00
2022	2023	2024	Разом						
10,00	50,00	50,00	110,00						
<b>Джерела фінансування:</b>	Місцевий бюджет, інші кошти не заборонені законодавством								
<b>Ключові потенційні учасники реалізації проєкту:</b>	Солонянська селищна рада, підрядні організації/установи.								
<b>Інше:</b>									

**9**

<b>Завдання Стратегії, якому відповідає проєкт:</b>	1.2.1.Планування просторового розвитку
<b>Назва проєкту:</b>	<b>Розробка схеми планування території Солонянської громади</b>
<b>Цілі проєкту:</b>	<p>Прогнозування розвитку території громади.</p> <p>Взаємоузгодження державних, громадських та приватних інтересів під час планування і забудови територій.</p> <p>Визначення і раціональне взаємне розташування зон житлової та громадської забудови, виробничих, рекреаційних, природоохоронних, оздоровчих, історико-культурних та інших зон і об'єктів.</p> <p>Встановлення режиму забудови територій, на яких передбачено провадження містобудівної діяльності.</p>
<b>Територія впливу проєкту:</b>	Солонянська ТГ
<b>Орієнтовна кількість отримувачів вигод:</b>	25398 мешканців громади
<b>Стислий опис проблеми, на розв'язання якої спрямований проєкт:</b>	У процесі об'єднання громади відбулася зміна меж Солонянської селищної ради. Для забезпечення сталого розвитку новоутвореної територіальної громади необхідно розробити містобудівну документацію – «Схему планування території» - як інструмент регулювання планування територій, вимоги якої будуть враховані при складанні програм розвитку громади.
<b>Очікувані результати:</b>	Затверджено текстові та графічні матеріали з питань регулювання планування, забудови та іншого використання територій Солонянської громади.
<b>Ключові заходи проєкту:</b>	<ol style="list-style-type: none"> <li>1. Визначення розробника містобудівної документації;</li> <li>2. Складання та затвердження проєкту завдання на розроблення містобудівної документації;</li> <li>3. Надання розробнику вихідних даних, а також вимог щодо розміщення об'єктів державного й регіонального значення, або доручення щодо їх збирання;</li> <li>4. Узгодження проєкту містобудівної документації з органами місцевого самоврядування, що представляють інтереси суміжних територіальних громад, в частині врегулювання</li> </ol>

	<p>питань щодо територій спільних інтересів;</p> <p>5. Громадські слухання щодо врахування громадських інтересів в містобудівній документації на місцевому рівні;</p> <p>6. Розгляд проекту містобудівної документації архітектурно-містобудівною радою;</p> <p>7. Проведення експертизи містобудівної документації;</p> <p>8. Подання на затвердження завершеного проекту містобудівної документації.</p>			
<b>Період здійснення:</b>	<b>2022– 2024 роки:</b>			
<b>Орієнтовна вартість проекту, тис. грн.</b>	<b>2022</b>	<b>2023</b>	<b>2024</b>	<b>Разом</b>
	<b>1800,0</b>	<b>3800,0</b>	<b>3800,0</b>	<b>9400,0</b>
<b>Джерела фінансування:</b>	Місцевий бюджет, інші кошти не заборонені законодавством.			
<b>Ключові потенційні учасники реалізації проекту:</b>	Солонянська селищна рада, підрядні організації/установи.			
<b>Інше:</b>				

10

<b>Завдання Стратегії, якому відповідає проект:</b>	1.2.2. Розробка містобудівної документації
<b>Назва проекту:</b>	<b>Розробка генплану/детальних планів територій населених пунктів, які увійшли до складу громади</b>
<b>Цілі проекту:</b>	Створення передумов для подальшого економічного та соціального розвитку населених пунктів Солонянської селищної територіальної громади; Створення повноцінного життєвого середовища для громадян, та умов для надання високоякісних та доступних публічних послуг. Раціональне використання земельних ресурсів.
<b>Територія впливу проекту:</b>	Населені пункти Башмачанського Військового, Микільського, Письмечівського, Привільнянсько, Сурсько-Михайлівського старостинських округів
<b>Орієнтовна кількість отримувачів вигод:</b>	25398 мешканців громади
<b>Стислий опис проблеми, на розв'язання якої спрямований проект:</b>	У 2021 році до Солонянської селищної територіальної громади додано території Башмачанської, Військової, Микільської, Письмечівської, Привільнянської, Сурсько-Михайлівської сільських рад, у зв'язку з цим гостро постало питання необхідності оновлення містобудівної документації сільських населених пунктів громади та виготовлення схеми планування їх території.
<b>Очікувані результати:</b>	✓ Забезпечено генеральними планами населені пункти громади; ✓ Забезпечено схемами зонування населені пункти громади.
<b>Ключові заходи проекту:</b>	1. оприлюднення рішення про розроблення містобудівної документації або внесення змін до неї; 2. визначення в установленому законом порядку розробника містобудівної документації або внесення змін до неї та укладання договору; 3. здійснення організаційно-правових заходів та виконання робіт з врахуванням набору профільних геопросторових

	<p>даних в єдиній системі класифікації та кодування об'єктів будівництва для формування бази даних містобудівного кадастру;</p> <ol style="list-style-type: none"> <li>4. здійснення контролю за розробленням або внесенням змін до містобудівної документації;</li> <li>5. узгодження проєкту містобудівної документації з органами місцевого самоврядування, що представляють інтереси суміжних територіальних громад, в частині врегулювання питань щодо територій спільних інтересів;</li> <li>6. проведення громадських слухань щодо погодження проєкту генерального плану населеного пункту та плану зонування території;</li> <li>7. розгляд проєкту містобудівної документації архітектурно-містобудівною радою;</li> <li>8. подання проєкту містобудівної документації з планування територій на регіональному рівні експертній організації для проведення експертизи;</li> <li>9. подання на затвердження завершеного проєкту містобудівної документації на сесійне засідання Солонянської селищної ради.</li> </ol>			
<b>Період здійснення:</b>	<b>2022– 2023 рр.</b>			
<b>Орієнтовна вартість проєкту, тис. грн.</b>	<b>2022</b>	<b>2023</b>	<b>2024</b>	<b>Разом</b>
	<b>200,0</b>	<b>200,0</b>	<b>-</b>	<b>400,0</b>
<b>Джерела фінансування:</b>	Місцевий бюджет, інші кошти не заборонені законодавством			
<b>Ключові потенційні учасники реалізації проєкту:</b>	Солонянська селищна рада, підрядні організації/установи.			
<b>Інше:</b>				

**11**

<b>Завдання Стратегії, якому відповідає проєкт:</b>	1.3.1. Розвиток туристичної інфраструктури
<b>Назва проєкту:</b>	<b>Створення інтерактивної інформаційної зали «Туристичні локації Солонянщини»</b>
<b>Цілі проєкту:</b>	Підвищення туристичної привабливості території, шляхом створення інтерактивної інформаційної зали на базі музею історії. Створення умов для залучення інвестицій та нових робочих місць.
<b>Територія впливу проєкту:</b>	Солонянська ТГ
<b>Орієнтовна кількість отримувачів вигод:</b>	25 398 мешканців та туристи
<b>Стислий опис проблеми, на розв'язання якої спрямований проєкт:</b>	Туристичний брендинг є дієвим інструментом підвищення конкурентоспроможності, інвестиційної привабливості, розкриття туристично-рекреаційного потенціалу, впровадження креативних ідей розвитку інфраструктури, формування патріотизму в громаді. Громада має ряд знакових брендингових об'єктів, які підкреслюють нашу унікальність та неповторність. Як Києво-Печерська Лавра та Софійський собор у Києві, Ейфелева вежа в

	Парижі, так Микільський-на-Дніпрі Кромлех та пам'ятка національного значення місце загибелі київського князя Святослава Ігоровича (972 рік), ландшафтний парк Світлани Кульбашиної в с. Військове, пам'ятка архітектури кінця ХІХ століття Будинок братів Бергманів в смт Солоне, можуть стати унікальними візитними картками України. Музей історії Солонянщини знаходиться в приміщенні садиби братів Бергманів - це унікальне спорудження є візитівкою Солоного і саме з нього розпочинається туристичний маршрут «Туристичні локації Солонянщини». На території громади достатня кількість історико-культурних місць, які на жаль маловідомі. Якщо не популяризувати культурні об'єкти, то наслідок у даній проблемі один-занепад культурної, історичної спадщини у громаді, все розвалюватиметься та забуватиметься.			
<b>Очікувані результати:</b>	<ul style="list-style-type: none"> <li>створено віртуальний музей, де кожен може опинитися у будь-якому куточку Солонянщини та ознайомитися з цікавими і незвичайними краєвидами, обрати для себе найцікавіше та в подальшому відвідати особисто;</li> <li>кількість туристів, які відвідують туристичні локації громади зросла на 40 %;</li> <li>залучено нові інвестиції;</li> <li>створені нові робочі місця.</li> </ul>			
<b>Ключові заходи проєкту:</b>	<ol style="list-style-type: none"> <li>Створення інтерактивної інформаційної зали на базі комунального закладу культури «Музей історії». <ol style="list-style-type: none"> <li>Ремонт приміщення для розміщення інтерактивної зали</li> <li>Встановлення інтерактивних продуктів: сенсорний інформаційний бокс, інтерактивна дошка, проектор, екран.</li> <li>Розробка туристичного маршруту та буклету.</li> </ol> </li> <li>Встановлення рекламно-інформаційного стенду на будівлі музею.</li> <li>Встановлення системи відео спостереження.</li> <li>Встановлення системи сигналізації.</li> <li>Урочисте відкриття інтерактивної інформаційної зали.</li> </ol>			
<b>Період здійснення:</b>	<b>2022– 2024 роки:</b>			
<b>Орієнтовна вартість проєкту, тис. грн.</b>	<b>2022</b>	<b>2023</b>	<b>2024</b>	<b>Разом</b>
	<b>600,00</b>	<b>500,00</b>	<b>100,00</b>	<b>1200,00</b>
<b>Джерела фінансування:</b>	Місцевий бюджет, грантова підтримка, міжнародні фонди та інші кошти не заборонені законодавством.			
<b>Ключові потенційні учасники реалізації проєкту:</b>	Солонянська селищна рада, краєзнавці, будинки культури, Солонянський музей, підприємства, приватні підприємці			
<b>Інше:</b>				

## 12

<b>Завдання Стратегії, якому відповідає проєкт:</b>	1.3.1. Створення нових туристичних продуктів та їх промоція
<b>Назва проєкту:</b>	<b>Створення та облаштування туристичної інфраструктури Солонянщини</b>
<b>Цілі проєкту:</b>	Створення та облаштування туристичної інфраструктури. Раціональне використання наявного природно-ресурсного

	<p>потенціалу та історико-культурної спадщини для провадження туристичної діяльності на території Солонянської територіальної громади.</p> <p>Формування позитивного іміджу Дніпропетровської області загалом і Солонянської територіальної громади.</p> <p>Сприяння загальному соціально-економічному і культурному розвитку громади.</p>
<b>Територія впливу проєкту:</b>	Солонянська ТГ
<b>Орієнтовна кількість отримувачів вигод:</b>	25 398 мешканців та туристи
<b>Стислий опис проблеми, на розв'язання якої спрямований проєкт:</b>	<p>Основна проблема полягає у відсутності інфраструктури, необхідної для розвитку туризму на території громади, створення якісного туристичного продукту (маршруту), забезпечення можливостей змістовного дозвілля та самозайнятості населення. При цьому наявні природно-ресурсний та історико-культурний потенціал у поєднанні з вигідним географічним положенням створюють усі інші необхідні передумови для розвитку сфери туризму на території Солонянської громади.</p> <p>На даний час існує проблема для туристів і гостей села, оскільки існуюча інфраструктура, а точніше - її відсутність, не здатна задовольнити всі потреби мандрівників та не спонукає їх залишатися в селі на тривалий час і скористатись можливостями села з точки зору туристичної привабливості. Всі зроблені напрацювання, зібрані матеріали і дослідження можуть покриватися пилом на полицях бібліотек, а колекції та експозиції залишатимуться звичайним накопиченням речей і предметів, якщо їх не бачитимуть відвідувачі. Без своєчасного втручання і створення додаткових умов для перебування туристів у селі всі зусилля останніх років можуть стати марними.</p>
<b>Очікувані результати:</b>	<ul style="list-style-type: none"> <li>✓ посилено туристичну привабливість Солонянської громади шляхом створення та облаштування туристичної інфраструктури;</li> <li>✓ збільшено відвідуваність та туристичний потік до громади;</li> <li>✓ покращено обізнаність туристів та місцевих жителів із туристичними родзинками;</li> <li>✓ сформовано сприятливий економічний та інвестиційний клімат, активізовано підприємницьку діяльність;</li> <li>✓ створено каталогу туристичних об'єктів в громаді;</li> <li>✓ створені нові робочі місця для мешканців громади.</li> </ul>
<b>Ключові заходи проєкту:</b>	<ol style="list-style-type: none"> <li>1. укладення необхідних угод, вирішення базових юридичних, комунікаційних, організаційних, технічних та інших питань;</li> <li>2. розробка туристичних та екскурсійних маршрутів за різними напрямками;</li> <li>3. придбання обладнання і технічне оснащення туристично-екскурсійних маршрутів; облаштування малими об'єктами обслуговування, встановлення туристичних знаків, інформаційних щитів і покажчиків. Забезпечення виконання санітарно-технічних та екологічних норм;</li> </ol>

	<p>4. апробація і реєстрація туристичних маршрутів; розробка, видання та поширення інформаційно-поліграфічної продукції (буклети, путівники тощо);</p> <p>5. використання сучасних технологій для просування туристичних маршрутів - популяризація туристичного маршруту, робота в соцмережах, налагодження партнерських стосунків;</p> <p>6. проведення навчань для місцевих мешканців (школа екскурсоловів, тренінги з самозайнятості).</p>			
<b>Період здійснення:</b>	<b>2022– 2024 роки:</b>			
<b>Орієнтовна вартість проєкту, тис. грн.</b>	<b>2022</b>	<b>2023</b>	<b>2024</b>	<b>Разом</b>
	<b>1000,00</b>	<b>1000,00</b>	<b>1000,00</b>	<b>3000,00</b>
<b>Джерела фінансування:</b>	Місцевий бюджет, грантова підтримка, міжнародні фонди та інші кошти не заборонені законодавством.			
<b>Ключові потенційні учасники реалізації проєкту:</b>	Солонянська селищна рада, краєзнавці, будинки культури, Солонянський музей, підприємства, приватні підприємці			
<b>Інше:</b>				

### Проєкти розвитку до Стратегічної цілі 2

#### 1

<b>Завдання Стратегії, якому відповідає проєкт:</b>	2.1.1. Підвищення рівня освітніх послуг
<b>Назва проєкту:</b>	<b>Впровадження енергоефективних заходів в закладах освіти Солонянської громади</b>
<b>Цілі проєкту:</b>	<p>Зменшення рівня захворюваності та підвищення відвідуваності занять.</p> <p>Створення комфортних умов перебування дітей, учнів у закладах освіти.</p> <p>Оптимізація споживання енергоносіїв з метою економії коштів бюджету громади.</p>
<b>Територія впливу проєкту:</b>	Солонянська ТГ
<b>Орієнтовна кількість отримувачів вигод:</b>	Близько 3500 осіб: здобувачі освіти закладів загальної середньої освіти, вихованці закладів дошкільної та позашкільної освіти, педагогічні працівники установ освіти.
<b>Стислий опис проблеми, на розв'язання якої спрямований проєкт:</b>	В 2015 році до складу громади ввійшли 4 сільські ради. До 2021 року керівництво громади максимально модернізували та оновили освітній простір у 14 закладах освіти на раніше приєднаних територіях. З 2021 року до складу громади додано території Башмачанської, Військової, Микільської, Письмечівської, Привільнянської, Сурсько-Михайлівської сільських рад, на територіях яких розташовано ще 12 установ освіти. Капітальні роботи з енергоефективної реконструкції в цих закладах практично не проводилися з часу введення приміщень в експлуатацію. За кошти районного бюджету та за власні кошти батьків здійснювалися виключно поточні ремонти, які покращували освітній простір, але не сприяли енергоефективності приміщень. Протягом осінньо-зимового сезону це призводило до небезпечного для дітей та дорослих зменшення температури повітря в освітніх закладах та

	<p>перевитрат бюджетних коштів на опалення.</p> <p>У попередніх роках частково вікна та двері замінювалися на енергозберігаючі (в більшості випадків за спонсорські кошти), але робота не була комплексною, що значно зменшувало її ефективність.</p> <p>Тому необхідно реалізувати комплексний проєкт з енергозбереження, що сприятиме економії бюджетних коштів та поліпшенню умов перебування та відповідно – стану здоров'я дітей та умов праці вчителів, вихователів та технічного персоналу освітніх закладів.</p>
<p><b>Очікувані результати:</b></p>	<ul style="list-style-type: none"> <li>✓ Умови освітнього процесу в осінньо-зимовий період відповідатимуть санітарно-гігієнічним вимогам у освітніх закладах громади.</li> <li>✓ Зменшено витрати бюджетних коштів на енергоносії, призначені для закладів освіти.</li> </ul>
<p><b>Ключові заходи проєкту:</b></p>	<p><b>Проведення капітальних ремонтів у закладах загальної середньої освіти громади:</b></p> <ul style="list-style-type: none"> <li>✓ Капітальний ремонт покрівлі Башмачанської гімназії над корпусами № Б-1 та № А-2, Сурсько-Михайлівської гімназії, покрівлі шкільної їдальні та майстерні Військової гімназії, покрівлі на харчоблоці Звонецько-Хутірської гімназії, покрівлі спортивної зали Широчанської СЗШ, покрівлі Письмечівської гімназії та Привільнянської гімназії;</li> <li>✓ Капітальний ремонт підлоги спортивних залах Башмачанської гімназії та Широчанської філії, підлоги в холі Тритузлянської гімназії, підлоги в класній кімнаті та коридорі Калинівської гімназії</li> <li>✓ Модернізація системи опалення Василівської філії, Письмечівської гімназії, Привільнянського ЗЗСО, Оріхівської початкової школи та шкільної їдальні Військової гімназії;</li> <li>✓ Заміна вікон на коридорі початкових класів Василівської філії вікон у І корпусі Калинівської гімназії, Письмечівській гімназії;</li> <li>✓ Перенесення їдальні та харчоблоку Маяцької початкової школи в основне приміщення;</li> <li>✓ Ремонт тріщини та поверхні цоколю Надіївської філії;</li> <li>✓ Створення системи примусової вентиляції у приміщеннях блоку початкових класів Солонянського ліцею;</li> <li>✓ Ремонт спортивної зали та шкільної їдальні Сурсько-Михайлівського ЗЗСО.</li> </ul> <p><b>Проведення капітальних ремонтів у закладах дошкільної освіти громади:</b></p> <ul style="list-style-type: none"> <li>✓ ремонт покрівлі Солонянського ЗДО «Золотий півник»;</li> <li>✓ ремонт харчоблоку Аполлонівського ЗДО «Ромашка», Надіївського ЗДО «Дюймовочка», ремонт комори для зберігання продуктів харчування Надіївського ЗДО «Дюймовочка», ремонт кухні Широчанського ЗДО «Барвінок» та Кам'янського ЗДО «Топольок» ;</li> <li>✓ модернізація системи опалення Сурсько-Михайлівського ЗДО «Фіалочка»;</li> <li>✓ встановлення тінювих навісів для Василівського ЗДО «Малятко», Письмечівського ЗДО «Світлячок», павільйону</li> </ul>

	<p>для Солонянського ЗДО «Золотий півник»;</p> <ul style="list-style-type: none"> <li>✓ монтаж огорожі по периметру по території Микільського на Дніпрі ЗДО та Солонянського ЗДО «Золотий півник»;</li> <li>✓ модернізація ігрового та спортивного майданчика Микільського на Дніпрі ЗДО;</li> <li>✓ ремонт веранди дитячої установи Широчанського ЗДО «Барвінок»;</li> <li>✓ ремонт фасаду Сурсько-Михайлівського ЗДО «Фіалочка».</li> </ul>			
<b>Період здійснення:</b>	<b>2022– 2024 роки:</b>			
<b>Орієнтовна вартість проєкту, тис. грн.</b>	<b>2022</b>	<b>2023</b>	<b>2024</b>	<b>Разом</b>
	<b>4000,0</b>	<b>4000,0</b>	<b>4000,0</b>	<b>12000,0</b>
<b>Джерела фінансування:</b>	Місцевий бюджет, державний бюджет, обласний бюджет та інші кошти незаборонені законодавством.			
<b>Ключові потенційні учасники реалізації проєкту:</b>	Солонянська селищна рада, виробники та представники виробників обладнання, спонсори, інвестори, громадські організації.			
<b>Інше:</b>				

2

<b>Завдання Стратегії, якому відповідає проєкт:</b>	2.1.1. Підвищення рівня освітніх послуг
<b>Назва проєкту:</b>	<b>Створення належних умов для здобуття якісної дошкільної, загальної середньої, позашкільної та інклюзивної освіти</b>
<b>Цілі проєкту:</b>	<p>Створення сучасного освітнього середовища в усіх установах освіти з метою розвитку інтерактивних, пізнавальних, навчальних, пошукових, дослідницьких, соціальних здібностей учнів та вихованців.</p> <p>Оновлення матеріально-технічної бази закладів дошкільної освіти, закладів загальної середньої освіти, закладів позашкільної та інклюзивної освіти.</p> <p>Створення інтерактивної освітньої бази з можливостями використання в всесвітній мережі.</p> <p>Створення інноваційного, повноцінного, комфортного освітнього простору для забезпечення освітніми послугами дітей з особливими потребами(в т.ч. впровадження інклюзивної освіти).</p>
<b>Територія впливу проєкту:</b>	Солонянська ТГ
<b>Орієнтовна кількість отримувачів вигод:</b>	Близько 3500 осіб: здобувачі освіти закладів загальної середньої освіти, вихованці закладів дошкільної та позашкільної освіти, педагогічні працівники установ освіти.
<b>Стислий опис проблеми, на розв'язання якої спрямований проєкт:</b>	Одним із головних пріоритетів керівництва громади є створення належних умов в установах освіти для забезпечення якісної освіти. В 2015 році до складу громади ввійшли 4 сільські ради. До 2021 року керівництво громади максимально модернізували та оновили освітній простір у 13 закладах освіти на раніше приєднаних територіях. З 2021 року до складу громади додано території Башмачанської, Військової, Микільської, Письмечівської, Привільнянської, Сурсько-Михайлівської колишніх сільських рад, на територіях яких розташовано ще 20 установ освіти, стан матеріально-технічної бази та освітнього



	простору яких залишає бажати кращого. Окрім необхідності у проведенні капітальних, поточних ремонтів, в переважній кількості цих шкіл та дитячих садочків застаріле навчально-методичне та матеріально-технічне забезпечення, яке потрібно привести до вимог «Нової української школи».			
<b>Очікувані результати:</b>	<ul style="list-style-type: none"> <li>✓ Підвищено рівень якості надання освітніх послуг в громаді;</li> <li>✓ Оновлено матеріально-технічні бази навчальних закладів громади;</li> <li>✓ створення «Нового освітнього простору» в закладах освіти громади.</li> </ul>			
<b>Ключові заходи проєкту:</b>	<ol style="list-style-type: none"> <li>1. Визначення потреб установ освіти.</li> <li>2. Планування коштів на придбання необхідного матеріально-технічного забезпечення.</li> <li>3. Проведення тендерів та придбання обладнання.</li> <li>4. Встановлення обладнання.</li> </ol>			
<b>Період здійснення:</b>	<b>2022– 2024 роки:</b>			
<b>Орієнтовна вартість проєкту, тис. грн.</b>	<b>2022</b>	<b>2023</b>	<b>2024</b>	<b>Разом</b>
	<b>1000,0</b>	<b>1000,0</b>	<b>1000,0</b>	<b>3000,0</b>
<b>Джерела фінансування:</b>	Державний бюджет, обласний бюджет, місцевий бюджет та інші кошти незаборонені законодавством.			
<b>Ключові потенційні учасники реалізації проєкту:</b>	Солонянська селищна рада, виробники та представники виробників обладнання, спонсори, інвестори.			
<b>Інше:</b>				

### 3

<b>Завдання Стратегії, якому відповідає проєкт:</b>	2.1.2. Покращення якості надання адміністративних послуг
<b>Назва проєкту:</b>	<b>Впровадження механізму електронної черги в систему надання адміністративних послуг</b>
<b>Цілі проєкту:</b>	<p>Покращення якості надання адміністративних послуг для громадян та суб'єктів господарювання відповідно до нормативних вимог.</p> <p>Підвищення ефективності роботи органів місцевої влади та органів місцевого самоврядування і досягти якісно нового рівня управління, що базується на принципах результативності, ефективності, прозорості, відкритості, доступності та підзвітності.</p>
<b>Територія впливу проєкту:</b>	Солонянська ТГ
<b>Орієнтовна кількість отримувачів вигод:</b>	25398 мешканців
<b>Стислий опис проблеми, на розв'язання якої спрямований проєкт:</b>	<p>Одним із важливих напрямків діяльності Центру надання адміністративних послуг Солонянської громади є створення зручних та доступних умов для отримання громадянами та суб'єктами господарювання якісних адміністративних послуг.</p> <p>В умовах карантину як ніколи відчулася нагальна потреба у впровадженні послуги з попередньої реєстрації на прийом до адміністраторів ЦНАПу.</p>
<b>Очікувані результати:</b>	<ol style="list-style-type: none"> <li>1. Впроваджено систему електронної черги .</li> <li>2. Покращено якість надання адміністративних послуг в</li> </ol>

	<p>громаді.</p> <p>3. Створено та введено в експлуатацію сучасний програмно-апаратний комплекс для управління потоками відвідувачів, контролю черг, організації обслуговування та розподілу відвідувачів.</p> <p>4. Розроблено спеціалізований мобільний додаток.</p> <p>5. Запроваджено дієву/ефективну систему збору статистичної інформації щодо діяльності ЦНАПу.</p>								
<b>Ключові заходи проєкту:</b>	<p>1. Визначення переліку необхідного обладнання для успішного впровадження послуги.</p> <p>2. Проведення тендерних процедур.</p> <p>3. Придбання програмного забезпечення та спеціального комплекту обладнання для впровадження послуги.</p> <p>4. Проведення навчання для персоналу.</p> <p>5. Підключення до автоматизованих систем управління чергою.</p> <p>6. Проведення інформаційно-роз'яснювальної роботи серед мешканців громади.</p>								
<b>Період здійснення:</b>	<b>2022р.</b>								
<b>Орієнтовна вартість проєкту, тис. грн.</b>	<table border="1"> <thead> <tr> <th>2022</th> <th>2023</th> <th>2024</th> <th>Разом</th> </tr> </thead> <tbody> <tr> <td>100,0</td> <td>-</td> <td>-</td> <td>100,0</td> </tr> </tbody> </table>	2022	2023	2024	Разом	100,0	-	-	100,0
2022	2023	2024	Разом						
100,0	-	-	100,0						
<b>Джерела фінансування:</b>	Місцевий бюджет та інші кошти незаборонені законодавством.								
<b>Ключові потенційні учасники реалізації проєкту:</b>	Солонянська селищна рада, адміністратори ЦНАПу.								
<b>Інше:</b>									

4

<b>Завдання Стратегії, якому відповідає проєкт:</b>	2.1.2. Покращення якості надання адміністративних послуг
<b>Назва проєкту:</b>	<b>Впровадження системи управління якістю надання адміністративних послуг в громаді</b>
<b>Цілі проєкту:</b>	<p>Запровадження дієвого інструменту тотального моніторингу всіх процесів в Солонянській громаді, що дозволить підвищити ефективність виробничих процесів і досягати очікуваного результату на якісно постійній основі.</p> <p>Запровадження системи оцінювання, яка сприятиме підвищенню рівня надання послуг мешканцям громади, приверне увагу інвесторів, які прагнуть мати справу із владою найвищих європейських стандартів, а також сприятиме зростанню довіри з боку кінцевого споживача.</p>
<b>Територія впливу проєкту:</b>	Солонянська селищна територіальна громада
<b>Орієнтовна кількість отримувачів вигод:</b>	25 398 мешканців
<b>Стислий опис проблеми, на розв'язання якої спрямований проєкт:</b>	Для реального виявлення стану справ у сфері надання послуг необхідно періодично проводити їх оцінювання. Тому актуальним стає запровадження в практичну діяльність органів влади ефективної методології проведення моніторингу та контролю за якістю надання послуг. Важливо, щоб ця діяльність була системною і систематичною, а не ситуативною

	<p>й епізодичною. Ключовим аспектом є формування такої системи оцінювання, яка б охоплювала декілька інструментів і за якої до процесу оцінювання залучалися б усі зацікавлені сторони – громадські активісти та громадські організації, незалежні експерти, тощо.</p> <p>Ефективна система оцінювання дасть змогу одержувати об'єктивну інформацію щодо якості надання послуг; до того ж, така система може стати основою для оперативного ухвалення управлінських рішень з метою реального поліпшення та наближення рівня якості послуг до потреб замовників.</p>								
<b>Очікувані результати:</b>	<ul style="list-style-type: none"> <li>- виявлення проблем й невідповідності при наданні послуг;</li> <li>- ухвалення рішень для поліпшення якості послуг;</li> <li>- підвищення рівня відповідальності, прозорості діяльності органів влади та довіри замовників послуг;</li> <li>- ухвалення рішень, які допоможуть налагодити зв'язок між владою та громадою.</li> </ul>								
<b>Ключові заходи проєкту:</b>	<ol style="list-style-type: none"> <li>1. Визначення вимог щодо якості надання послуг органами місцевого самоврядування, ЦНАПом та структурними підрозділами виконавчого комітету Солонянської селищної ради, враховуючи вимоги міжнародного стандарту ISO 9001.</li> <li>2. Формування критеріїв оцінювання якості послуг і стандартів їх надання.</li> <li>3. Формування переліку інструментів оцінки якості послуг.</li> <li>4. Розроблення методики та способи фіксування інформації.</li> <li>5. Планування та проведення оцінювання.</li> <li>6. Аналіз отриманої інформації.</li> <li>7. Формування звіту, оприлюднення результатів оцінювання.</li> </ol>								
<b>Період здійснення:</b>	<b>2022– 2024 роки:</b>								
<b>Орієнтовна вартість проєкту, тис. грн.</b>	<table border="1"> <thead> <tr> <th>2022</th> <th>2023</th> <th>2024</th> <th>Разом</th> </tr> </thead> <tbody> <tr> <td>5,00</td> <td>0,00</td> <td>0,00</td> <td>5,00</td> </tr> </tbody> </table>	2022	2023	2024	Разом	5,00	0,00	0,00	5,00
2022	2023	2024	Разом						
5,00	0,00	0,00	5,00						
<b>Джерела фінансування:</b>	Місцевий бюджет та інші кошти незаборонені законодавством.								
<b>Ключові потенційні учасники реалізації проєкту:</b>	Селищна рада, структурні підрозділи виконавчого комітету Солонянської селищної ради, адміністратори та відвідувачі ЦНАПу, мешканці громади.								
<b>Інше:</b>									

5

<b>Завдання Стратегії, якому відповідає проєкт:</b>	2.1.3 Забезпечення якісних медичних послуг
<b>Назва проєкту:</b>	<b>Оновлення матеріально-технічної бази закладів охорони здоров'я громади</b>
<b>Цілі проєкту:</b>	<p>Підтримка функціональної взаємодії медичних мереж госпітального округу із закладами третинного рівня.</p> <p>Забезпечення регіональної доступності до медичної допомоги населення незалежно від місця проживання.</p> <p>Покращення рівня матеріально-технічного забезпечення медичних закладів громади.</p>
<b>Територія впливу проєкту:</b>	Солонянська ТГ
<b>Орієнтовна кількість</b>	25398 мешканців

<b>отримувачів вигод:</b>									
<b>Стислий опис проблеми, на розв'язання якої спрямований проєкт:</b>	Профілактичний напрямок охорони здоров'я поряд із формуванням прихильності до здорового способу життя передбачає здійснення заходів по своєчасному виявленню наявної патології на ранніх стадіях з метою радикального лікування, а також здійснення вторинної профілактики, тобто попередження ускладнень, які обмежують життєдіяльність, погіршують якість життя або призводять до фатальних наслідків. Проблемою, що суттєво впливає на якість діагностики та в подальшому надання медичної допомоги, є недостатня матеріально-технічна та лікувально-діагностична база закладів охорони здоров'я. Модернізація медичної допомоги здійснюється шляхом розмежування рівнів надання медичної допомоги, що дозволить оптимізувати мережу медичних закладів, перерозподілити фінансові потоки, ефективно використовувати лікувальне і діагностичне обладнання. На сьогодні в громаді потребують завершення реконструкції 2 заклади охорони здоров'я вторинного рівня, близько 60% діагностичної апаратури вичерпали свій ресурс.								
<b>Очікувані результати:</b>	<ul style="list-style-type: none"> <li>✓ Забезпечено населення громади доступною високоякісною безперервною медичною допомогою.</li> <li>✓ Покращено рівень матеріально-технічної та лікувально-діагностичної бази закладів охорони здоров'я, що надають вторинну допомогу.</li> <li>✓ Запроваджено нові технології надання медичних послуг.</li> <li>✓ Створено умови для належної організації праці медичного персоналу та перебування хворих.</li> </ul>								
<b>Ключові заходи проєкту:</b>	<ol style="list-style-type: none"> <li>1. Здійснення організаційно-правових заходів (визначення обсягу робіт, проведення тендерних процедур, визначення підрядних організацій та ін.)</li> <li>2. Покращення енергозбереження амбулаторії, утеплення стін та заміна даху, вікон та дверей.</li> <li>3. Введення об'єктів в експлуатацію.</li> <li>4. Придбання офісних меблів ( деякі столи в користуванні більше 30 років).</li> <li>5. Придбання сучасного діагностичного лікувального та іншого обладнання тощо.</li> <li>6. Проведення відповідно навчання медичного персоналу.</li> <li>7. Придбання транспортних засобів.</li> </ol>								
<b>Період здійснення:</b>	<b>2022– 2024 роки:</b>								
<b>Орієнтовна вартість проєкту, тис. грн.</b>	<table border="1" style="width: 100%; text-align: center;"> <thead> <tr> <th>2022</th> <th>2023</th> <th>2024</th> <th>Разом</th> </tr> </thead> <tbody> <tr> <td>1000,0</td> <td>5000,0</td> <td>4000,0</td> <td>10000,0</td> </tr> </tbody> </table>	2022	2023	2024	Разом	1000,0	5000,0	4000,0	10000,0
2022	2023	2024	Разом						
1000,0	5000,0	4000,0	10000,0						
<b>Джерела фінансування:</b>	Місцевий, обласний та державний бюджет, грантові кошти та інші кошти не заборонені законодавством.								
<b>Ключові потенційні учасники реалізації проєкту:</b>	Солонянська селищна рада, заклади охорони здоров'я								
<b>Інше:</b>									

6

<b>Завдання Стратегії, якому відповідає</b>	2.1.3 Забезпечення якісних медичних послуг
---	--

<b>проект:</b>									
<b>Назва проекту:</b>	<b>Впровадження електронних механізмів в систему надання медичних послуг</b>								
<b>Цілі проекту:</b>	Підвищення рівня якості надання медичних послуг. Покращення інформаційно-мережевої інфраструктури системи надання медичних послуг. Підвищення рівня знань медичного персоналу у роботі з електронними медичними інформаційними системами.								
<b>Територія впливу проекту:</b>	Солонянська ТГ								
<b>Орієнтовна кількість отримувачів вигод:</b>	25398 мешканців								
<b>Стислий опис проблеми, на розв'язання якої спрямований проект:</b>	Сьогодні е-здоров'я характеризується відсутністю сумісності інформаційних систем у сфері охорони здоров'я, недосконалістю інформаційно-мережевої інфраструктури та взаємодії між реєстрами, недосконалістю низки реєстрів, недостатністю фахових спеціалістів для автоматизації та управління змінами, комп'ютерного та мережевого обладнання в закладах охорони здоров'я тощо. Рівень комп'ютеризації, покриття електронними медичними інформаційними системами надавачів послуг в сфері охорони здоров'я все ще залишається недостатнім.								
<b>Очікувані результати:</b>	<ul style="list-style-type: none"> <li>✓ всі пацієнти закладів охорони здоров'я громади внесені до електронної системи охорони здоров'я «eHealth»;</li> <li>✓ Збільшено на 50 % кількість пацієнтів, які використовують послуги дистанційного запису до лікаря, доступу до власної медичної інформації та он-лайн консультацій;</li> <li>✓ 100% медичного персоналу пройшли навчання та вміло користуються електронними медичними інформаційними системами;</li> <li>✓ Підвищено рівень забезпеченості або задоволеності рівнем надання медичних послуг.</li> </ul>								
<b>Ключові заходи проекту:</b>	<ol style="list-style-type: none"> <li>1. Передбачення коштів в місцевому бюджеті для закупівлі необхідного обладнання та програмного забезпечення для впровадження електронних механізмів в систему надання медичних послуг.</li> <li>2. Придбання необхідного обладнання та програмного забезпечення для підключення послуги.</li> <li>3. Навчання медичного персоналу з впровадження електронних механізмів в систему надання медичних послуг.</li> <li>4. Підключення до однієї із платформ, яка надає послуги онлайн-реєстрації пацієнтів.</li> </ol>								
<b>Період здійснення:</b>	<b>2022– 2023 роки:</b>								
<b>Орієнтовна вартість проекту, тис. грн.</b>	<table border="1" style="width: 100%; text-align: center;"> <thead> <tr> <th>2022</th> <th>2023</th> <th>2024</th> <th>Разом</th> </tr> </thead> <tbody> <tr> <td>100,0</td> <td>50,0</td> <td>-</td> <td>150,00</td> </tr> </tbody> </table>	2022	2023	2024	Разом	100,0	50,0	-	150,00
2022	2023	2024	Разом						
100,0	50,0	-	150,00						
<b>Джерела фінансування:</b>	Державний, обласний, місцевий бюджет, грантові кошти, спонсорські кошти та інші кошти не заборонені законодавством.								
<b>Ключові потенційні учасники реалізації</b>	Солонянська селищна рада, керівники закладів охорони здоров'я								

<b>проєкту:</b>	
<b>Інше:</b>	

7

<b>Завдання Стратегії, якому відповідає проєкт:</b>	2.1.4. Збільшення рівня якості та розширення переліку соціальних послуг
<b>Назва проєкту:</b>	<b>Розширення переліку соціальних послуг в громаді.</b>
<b>Цілі проєкту:</b>	Покращення доступу мешканців ТГ до належного спектру якісних соціальних послуг, що надаються в межах громади відповідно до державних стандартів.
<b>Територія впливу проєкту:</b>	Солонянська селищна територіальна громада
<b>Орієнтовна кількість отримувачів вигод:</b>	Незахищені версти населення.
<b>Стислий опис проблеми, на розв'язання якої спрямований проєкт:</b>	<p>В межах Солонянської селищної територіальної громади проживає значна кількість громадян, що перебувають у складних життєвих обставинах і не можуть самостійно їх подолати. Відповідно до законодавства України такі громадяни мають право на отримання соціальних послуг, зокрема повністю чи частково за рахунок бюджетних коштів. Соціальними групами, які потенційно можуть потребувати таких послуг, є особи похилого віку, особи з інвалідністю в т.ч. діти, особи з психічними захворюваннями. Також соціальних послуг потребують учасники АТО, безробітні, особи, які постраждали від насильницьких та протиправних дій, інші категорії мешканців ТГ. На сьогодні на території громади надається 8 видів соціальних послуг з 42 видів, що вказані в Класифікаторі соціальних послуг, затвердженому наказом Міністерства соціальної політики України від 23.06.2020 № 429, а саме догляд вдома, представництво інтересів, консультування та соціальний супровід. Водночас, мешканці громади потребують значно більшої кількості соціальних послуг, які нині змушені отримувати поза межами громади або не отримують взагалі. Фактична відсутність в ТГ соціальних закладів (суб'єктів, що відповідно до законодавства можуть надавати соціальні послуги). Надання соціальних послуг в ТГ покладене на відділ соціального захисту, який згідно із законом належить до сфери управління наданням соціальних послуг, а не до сфери безпосереднього надання таких послуг.</p>
<b>Очікувані результати:</b>	<ul style="list-style-type: none"> <li>✓ Створено територіальний центр соціального обслуговування (надання соціальних послуг) ТГ;</li> <li>✓ Забезпечено надання в межах ТГ соціальних послуг посередництва, підтриманого проживання, соціальної реабілітації, соціальної адаптації, соціальної профілактики, натуральної допомоги, фізичного супроводу осіб з інвалідністю з порушенням зору тощо;</li> <li>✓ Забезпечено надання якісних платних соціальних послуг на умовах, в порядку та за тарифами, що визначені відповідно до законодавства;</li> <li>✓ Покращено рівень кадрового забезпечення сфери надання</li> </ul>

	<p>соціальних послуг та підвищення кваліфікації працівників;</p> <ul style="list-style-type: none"> <li>✓ Модернізовано матеріально-технічну базу надання соціальних послуг;</li> <li>✓ Визначення реальних для подальшого прийняття управлінських рішень щодо розвитку системи надання послуг;</li> <li>✓ Забезпечено проведення публічних заходів щодо інформування мешканців ТГ про соціальні послуги, що надаються в громаді та визначення потреб їхніх у соціальних послугах.</li> </ul>			
<b>Ключові заходи проєкту:</b>	<ol style="list-style-type: none"> <li>1. Створення та організація роботи територіального центру соціального обслуговування (надання соціальних послуг) ТГ, (надалі ТЦСО).</li> <li>2. Розширення переліку соціальних послуг, які надаються в ТГ.</li> <li>3. Запровадження надання якісних платних соціальних послуг.</li> <li>4. Залучення до надання соціальних послуг на постійній основі психолога для роботи з повнолітніми особами та соціального працівника.</li> <li>5. Підвищення кваліфікації працівників, що надають соціальні послуги (курси, тренінги, навчальні поїздки).</li> <li>6. Створення матеріально-технічної бази ТЦСО.</li> <li>7. Обладнання робочих місць для соціальних працівників при старостатах сіл.</li> <li>8. Придбання чи виділення автомобіля для соціального обслуговування громадян, що проживають у віддалених місцевостях.</li> <li>9. Періодичне визначення (оцінка) потреб населення ТГ у соціальних послугах.</li> <li>10. Видання та розповсюдження інформаційних матеріалів про соціальні послуги, що надаються в ТГ (буклети, листівки).</li> <li>11. Розміщення, доповнення та актуалізація інформації про соціальні послуги, що надаються в ТГ, на веб-сторінці ТГ.</li> <li>12. Обговорення питань надання соціальних послуг в ТГ на публічних заходах</li> </ol>			
<b>Період здійснення:</b>	<b>2022– 2024 роки:</b>			
<b>Орієнтовна вартість проєкту, тис. грн.</b>	<b>2022</b>	<b>2023</b>	<b>2024</b>	<b>Разом</b>
	<b>200,00</b>	<b>200,00</b>	<b>100,00</b>	<b>500,00</b>
<b>Джерела фінансування:</b>	Місцевий бюджет, кошти інших бюджетів, комунальних закладів та організацій, коштів програми та проєктів міжнародної технічної допомоги та коштів, залучених з інших джерел, незаборонених законодавством.			
<b>Ключові потенційні учасники реалізації проєкту:</b>	Селищна рада, КУ «Центр надання соціальних послуг», мешканці громади.			
<b>Інше:</b>				

8

<b>Завдання Стратегії, якому відповідає проєкт:</b>	2.2.1. Покращення екологічної безпеки в громаді
---	---

<b>Назва проєкту:</b>	<b>Впровадження сучасних систем поводження з ТПВ в громаді</b>			
<b>Цілі проєкту:</b>	Покращення санітарного та екологічного стану території населених пунктів громади.			
<b>Територія впливу проєкту:</b>	Солонянська ТГ			
<b>Орієнтовна кількість отримувачів вигод:</b>	25398 мешканців громади			
<b>Стислий опис проблеми, на розв'язання якої спрямований проєкт:</b>	В Солонянській селищній територіальній громаді організовано процес збору сміття в населених пунктах громади та його вивіз на полігон ТПВ, розроблено Правила благоустрою території сіл та селища, що входять до складу громади. Наступний крок – налагодження сортування ТПВ, для чого планується закупити та встановити в кожному населеному пункті громади контейнери для роздільного збору ПЕТ тари, скла, паперу і змішаних відходів. Облаштування сміттєзвалищ, запровадження сортування сміття в кожному населеному пункті ТГ.			
<b>Очікувані результати:</b>	<ul style="list-style-type: none"> <li>✓ Зменшення екологічного навантаження та шкідливого впливу на навколишнє середовище та здоров'я мешканців громади.</li> <li>✓ Створення умов для очищення населених пунктів від побутових відходів.</li> <li>✓ Забезпечення сортування та збору твердих побутових відходів, вилучення корисних компонентів відходів, що мають ресурсну цінність, в т. ч. шляхом роздільного сортування ТВП.</li> <li>✓ Запобігання створенню стихійних сміттєзвалищ.</li> <li>✓ Впроваджені новітні технології поводження з твердими побутовими відходами.</li> </ul>			
<b>Ключові заходи проєкту:</b>	<ol style="list-style-type: none"> <li>1. Здійснення контролю за населенням щодо не допущення утворення стихійних сміттєзвалищ та самовільного вивезення, спалювання та утилізації ТВП;</li> <li>2. посилення роботи з населенням з укладання договорів на вивезення ТВП;</li> <li>3. систематичне кагатування (підгортання) полігону ТВП, встановлення огорож на полігоні ТВП;</li> <li>4. закупівля металевих та пластикових євро-контейнерів та баків для роздільного збору твердих побутових відходів;</li> <li>5. облаштування та поточний ремонт контейнерних майданчиків з твердим покриттям для розміщення контейнерів для збору ТВП;</li> <li>6. виготовлення проєкту на будівництво цеху з сортування ТВП;</li> <li>7. придбання спецтехніки у сфері поводження з ТВП;</li> <li>8. придбання та встановлення вуличних урн;</li> <li>9. придбання інформаційних табличок «Вивіз сміття заборонено», вказівників напрямку на полігон ТВП;</li> <li>10. впровадження новітніх технологій щодо роздільного збирання ТВП.</li> </ol>			
<b>Період здійснення:</b>	<b>2022– 2024 роки:</b>			
<b>Орієнтовна вартість проєкту, тис. грн.</b>	<b>2022</b>	<b>2023</b>	<b>2024</b>	<b>Разом</b>
	<b>500,0</b>	<b>2500,0</b>	<b>500,0</b>	<b>3500,0</b>
<b>Джерела фінансування:</b>	Місцевий бюджет, державний бюджет, кошти міжнародної			



	технічної допомоги, кошти інвесторів, грантові кошти та інші кошти не заборонені законодавством.
<b>Ключові потенційні учасники реалізації проєкту:</b>	Солонянська селищна рада, підприємства, що діють на території громади.
<b>Інше:</b>	

9

<b>Завдання Стратегії, якому відповідає проєкт:</b>	2.2.1. Покращення екологічної безпеки в громаді			
<b>Назва проєкту:</b>	<b>Покращення екологічної ситуації в громаді та охорона довкілля</b>			
<b>Цілі проєкту:</b>	Забезпечення екологічної безпеки, захисту життя і здоров'я мешканців населених пунктів від негативного впливу, зумовленого забрудненням навколишнього природного середовища, досягнення гармонії взаємодії суспільства і природи.			
<b>Територія впливу проєкту:</b>	Солонянська ТГ			
<b>Орієнтовна кількість отримувачів вигод:</b>	25398 мешканців громади			
<b>Стислий опис проблеми, на розв'язання якої спрямований проєкт:</b>	Несанкціоноване розміщення побутових відходів населення є суттєвим чинником негативного впливу на земельні, водні та лісові ресурси селищної ради і здоров'я людей. Накопичення побутового сміття в лісонасадженнях та поблизу річок, в зоні житлової забудови - є одним з потенційних джерел забруднення довкілля і являють собою велику загрозу навколишньому природному середовищу та підлягають утилізації.			
<b>Очікувані результати:</b>	<ul style="list-style-type: none"> <li>✓ Запобігання забрудненню підземних та поверхневих вод.</li> <li>✓ Покращення санітарно-екологічного стану водних об'єктів, навколишнього.</li> <li>✓ Охорона і раціональне використання природних рослинних ресурсів.</li> <li>✓ Озеленення, благоустрій населених пунктів, збереження природно-заповідного фонду.</li> </ul>			
<b>Ключові заходи проєкту:</b>	<ol style="list-style-type: none"> <li>1. Розробка програми з відмови використання поліетиленових пакетів у торгових мережах.</li> <li>2. Проведення інформаційно-роз'яснювальних заходів серед підприємців стосовно впровадження сучасних екологічних стандартів у діяльність їх підприємств.</li> <li>3. Зменшення скидів забруднених стічних вод у водні об'єкти.</li> <li>4. Забезпечення підтримки ОМС тих підприємств та виробників, які запроваджують ресурсозберігаючі технології.</li> <li>5. Запровадження громадського контролю за діяльністю підприємств, які завдають шкоди навколишньому середовищу, зокрема, розташованими в громаді.</li> <li>6. Проведення толок, Днів довкілля та інших акцій.</li> </ol>			
<b>Період здійснення:</b>	<b>2022– 2024 роки:</b>			
<b>Орієнтовна вартість</b>	<b>2022</b>	<b>2023</b>	<b>2024</b>	<b>Разом</b>

<b>проєкту, тис. грн.</b>	<b>200,0</b>	<b>200,0</b>	<b>200,0</b>	<b>600,0</b>
<b>Джерела фінансування:</b>	Місцевий бюджет, кошти спеціального фонду, кошти від забруднення природного середовища та інші джерела фінансування, не заборонені законодавством.			
<b>Ключові потенційні учасники реалізації проєкту:</b>	Солонянська селищна рада, мешканці громади, програми МТД			
<b>Інше:</b>				

10

<b>Номер та назва завдання Стратегії, якому відповідає проєкт:</b>	<b>2.2.2. Підвищення рівня безпеки в громаді, у тому числі - екологічної</b>
<b>Назва проєкту:</b>	<b>Встановлення систем відеоспостереження в смт Солоне</b>
<b>Цілі проєкту:</b>	Створення безпечного середовища для мешканців громади шляхом впровадження цілодобової роботи комплексної інформаційно-аналітичної системи, яка забезпечить: - громадську та особисту безпеку громадян; - зниження рівня правопорушень; - безпеку об'єктів інфраструктури; - підвищення ефективності роботи оперативних служб громади. Створення ситуаційного центру безпеки в громаді.
<b>Територія впливу проєкту:</b>	смт Солоне
<b>Орієнтовна кількість отримувачів вигод:</b>	7686 мешканців громади
<b>Стислий опис проблеми, на розв'язання якої спрямований проєкт:</b>	Найбільш важливим процесом, який потребує першочергової інформатизації є створення у громаді безпечного середовища, яке б не обмежувалося лише показником низького рівня правопорушень, але й забезпечувало також громадську та особисту безпеку мешканців, безпеку об'єктів інфраструктури, оперативність та ефективність роботи відповідних служб. Основна проблема полягає в тому, що в Солоному відсутня єдина інформаційно-аналітична система, яка б дозволила усім відповідним службам контролювати, оперативно реагувати та ефективно відпрацьовувати питання, які безпосередньо відносяться до безпеки в громаді.
<b>Очікувані результати:</b>	<ul style="list-style-type: none"> <li>✓ встановлено системи відеоспостереження;</li> <li>✓ зменшено кількість дорожніх пригод, кримінальних злочинів та надзвичайних ситуацій на території селища;</li> <li>✓ сформовано єдину систему упередження та профілактики правопорушень і надзвичайних ситуацій.</li> </ul>
<b>Ключові заходи проєкту:</b>	<ol style="list-style-type: none"> <li>1. громадські слухання щодо актуальності проблеми та реальних можливостей її виконання</li> <li>2. провести круглий стіл та створити робочу групу з написання проєкту</li> <li>3. затвердження проєкту на сесії Солонянської селищної ради</li> <li>4. відбір підрядної організації –виконавця через систему PROZORO</li> <li>5. кладення договорів на придбання матеріалів, устаткування та виконання будівельно-монтажних робіт</li> <li>6. проведення монтажних та пусконаладжувальних заходів</li> </ol>

	системи відеоспостереження 7. підписання актів виконаних робіт 8. введення об'єкта в експлуатацію 9. висвітлення у ЗМІ результатів діяльності проєкту			
<b>Період здійснення:</b>	2022-2024			
<b>Орієнтовна вартість проєкту, тис. грн.</b>	<b>2022</b>	<b>2023</b>	<b>2024</b>	<b>Разом</b>
	100,0	600,0	50,0	750,000
<b>Джерела фінансування:</b>	Місцевий бюджет, інші кошти не заборонені законодавством			
<b>Ключові потенційні учасники реалізації проєкту:</b>	Солонянська селищна рада			
<b>Інше</b>				

11

<b>Завдання Стратегії, якому відповідає проєкт:</b>	2.3.1. Підвищення рівня комунікації влади з громадськістю
<b>Назва проєкту:</b>	<b>Створення нових інформаційних можливостей для комунікації влади та громадськості</b>
<b>Цілі проєкту:</b>	Підвищення ефективності діяльності органів місцевого самоврядування. Впровадження сучасних інформаційно-комунікаційних інновацій у діяльність Солонянської селищної ради. Створення умов для участі громадськості у процесі прийняття рішень з використанням сучасних інформаційних технологій.
<b>Територія впливу проєкту:</b>	Солонянська селищна територіальна громада
<b>Орієнтовна кількість отримувачів вигод:</b>	25398 мешканців
<b>Стислий опис проблеми, на розв'язання якої спрямований проєкт:</b>	Нині відбувається досить швидкий та потужний процес формування й реалізації державної регіональної політики, становлення громадянського суспільства в Україні. Процес комунікації між владою та громадою – основна складова державного управління. Удосконалення механізмів комунікативного процесу є одним із перших кроків до успішного взаємодії влади та громадськості, підвищення рівня довіри та взаєморозуміння.
<b>Очікувані результати:</b>	<ul style="list-style-type: none"> <li>✓ підвищено рівень комунікації влади та громадськості;</li> <li>✓ запроваджено режим «Paperless»;</li> <li>✓ впроваджено проведення електронних консультацій на платформі «EdEra»;</li> <li>✓ розроблено та затверджено комунікаційну стратегію;</li> <li>✓ створено телефони довіри структурних підрозділів Солонянської селищної ради: соціальної служби, служби у справах дітей тощо.</li> </ul>
<b>Ключові заходи проєкту:</b>	<ol style="list-style-type: none"> <li>1. Формування робочої групи з розробки Комунікаційної стратегії Солонянської селищної територіальної громади.</li> <li>2. Проведення заходів з розробки Комунікаційної стратегії Солонянської селищної територіальної громади.</li> <li>3. Затвердження Комунікаційної стратегії Солонянської селищної територіальної громади;</li> <li>4. Розробка та затвердження місцевої цільової Програми</li> </ol>

	інформатизації; 5. Запровадження режиму «Paperless»; 6. Впровадження проведення електронних консультацій на платформі «EdEra»; 7. Створення телефонів довіри структурних підрозділів Солонянської селищної ради: соціальної служби, служби у справах дітей тощо; 8. Проведення громадських слухань, форумів, круглих столів, відеоконференцій, соціологічних опитувань тощо.			
<b>Період здійснення:</b>	<b>2022– 2024 роки:</b>			
<b>Орієнтовна вартість проєкту, тис. грн.</b>	<b>2022</b>	<b>2023</b>	<b>2024</b>	<b>Разом</b>
	<b>100,00</b>	<b>50,00</b>	<b>20,00</b>	<b>170,00</b>
<b>Джерела фінансування:</b>	Місцевий бюджет та інші кошти не заборонені законодавством.			
<b>Ключові потенційні учасники реалізації проєкту:</b>	Селищна рада, громадськість.			
<b>Інше:</b>				

12

<b>Завдання Стратегії, якому відповідає проєкт:</b>	2.3.2. Створення комфортних умов для розвитку громадянського суспільства
<b>Назва проєкту:</b>	<b>Створення молодіжного хабу - осередка вільного освітнього молодіжного простору</b>
<b>Цілі проєкту:</b>	Підвищення рівня залученості молоді до участі у суспільному житті громади та активізація молодіжного руху в громаді. Створення сучасного безпечного, креативного та відкритого простору - молодіжного хабу з метою створення умов для спілкування, проведення змістовного дозвілля, неформальної освіти та профорієнтаційної роботи. Популяризація здорового способу життя на засадах ствердження моральних принципів та важливо-життєвих пріоритетів молодого покоління.
<b>Територія впливу проєкту:</b>	Солонянська ТГ
<b>Орієнтовна кількість отримувачів вигод:</b>	8569 жителів громади віком від 18 до 35 років .
<b>Стислий опис проблеми, на розв'язання якої спрямований проєкт:</b>	Відсутність молодіжного хабу на території Солонянської селищної територіальної громади, де молодь може проводити вільний час та розвиватися. Враховуючи відсутність культурних заходів, місць для відпочинку, розвитку, самореалізації, самопрезентації - молодь не розвивається а навпаки деградує. Особливо актуальна проблема для молоді, що живе на околицях більш віддалених від центру. Окрім цього в 2021 році в Солонянській селищній територіальній громаді утворено молодіжну раду, проте, власного куточка для коворкінгу – оптимальної робочої зони для ефективної співпраці в комфортній обстановці, у них немає.
<b>Очікувані результати:</b>	✓ Підвищено рівень залученості молоді до участі у суспільному житті громади та активізація молодіжного руху в громаді; ✓ Створено сучасний, безпечний, креативний та відкритий

	<p>простір – молодіжний хаб;</p> <p>✓ Підвищено рівень забезпеченості молоді змістовним дозвіллям, неформальною освітою та профорієнтаційною роботою;</p> <p>✓ Популяризовано здоровий спосіб життя серед молоді.</p>								
<b>Ключові заходи проєкту:</b>	<ol style="list-style-type: none"> <li>1. пошук приміщення в найбільш вигідному географічному розташуванні;</li> <li>2. проведення фокус-груп для обговорення з молоддю їх побажань та очікувань від відкриття хабу, визначення потреб;</li> <li>3. визначення спектру послуг, що будуть доступні у хабі для молоді;</li> <li>4. розробка та затвердження Положення про Молодіжний хаб;</li> <li>5. встановлення необхідного обладнання та оснащення сучасною матеріально-технічною базою;</li> <li>6. урочисте відкриття хабу.</li> </ol>								
<b>Період здійснення:</b>	<b>2022– 2024 роки:</b>								
<b>Орієнтовна вартість проєкту, тис. грн.</b>	<table border="1"> <thead> <tr> <th>2022</th> <th>2023</th> <th>2024</th> <th>Разом</th> </tr> </thead> <tbody> <tr> <td>100,00</td> <td>150,00</td> <td>100,00</td> <td>250,00</td> </tr> </tbody> </table>	2022	2023	2024	Разом	100,00	150,00	100,00	250,00
2022	2023	2024	Разом						
100,00	150,00	100,00	250,00						
<b>Джерела фінансування:</b>	Місцевий бюджет, державний бюджет, обласний бюджет, інші кошти не заборонені законодавством.								
<b>Ключові потенційні учасники реалізації проєкту:</b>	Солонянська селищна рада, молодіжна рада Солонянської селищної ради.								
<b>Інше:</b>									

13

<b>Завдання Стратегії, якому відповідає проєкт:</b>	2.3.2. Створення комфортних умов для розвитку громадянського суспільства
<b>Назва проєкту:</b>	<b>Створення центрів соціальної активності населення на базі мережі існуючих закладів культури громади</b>
<b>Цілі проєкту:</b>	<p>Підвищення рівня залученості мешканців громади до соціальних змін суспільного життя громади..</p> <p>Підвищення рівня соціальної та громадської активності мешканців громади.</p> <p>Розвиток людського капіталу громади.</p>
<b>Територія впливу проєкту:</b>	Солонянська ТГ
<b>Орієнтовна кількість отримувачів вигод:</b>	25398 мешканців громади
<b>Стислий опис проблеми, на розв'язання якої спрямований проєкт:</b>	<p>На території Солонянської селищної територіальної громади – добре розвинута мережа закладів культури, вона налічує 1 Центр культури і дозвілля з 2 сільськими будинками культури-філіями та 5 сільськими клубами –філіями. З 2021 року до цієї мережі додано 7 будинків культури та 6 сільських клубів. Загалом по громаді будинків культури та клубів 21 установа. Бібліотечна система громади включає в себе Солонянську публічну бібліотеку із 7 сільськими бібліотеками-філіями, окрім того 9 сільських бібліотек, які доєдналися до мережі бібліотек Солонянської громади в 2021 році і яка наразі налічує 17 бібліотек.</p> <p>Переважна кількість приміщень закладів культури взимку не</p>

	опалюється, що створює некомфортні умови та звужує можливості соціальної комунікації. Існуючі функції бібліотек, сільських будинків культури, клубів в умовах сьогодення виглядають архаїчними, на сучасному етапі необхідні інші послуги, які зможуть допомогти людині орієнтуватися в життєвому просторі.			
<b>Очікувані результати:</b>	<ul style="list-style-type: none"> <li>✓ Створено Центри місцевої соціальної активності на базі сільських клубів, будинків культури, бібліотек, що призведе до зменшення деструктивних соціальних наслідків на селі.</li> <li>✓ Підвищено рівень обізнаності населення в різних питаннях сьогодення.</li> <li>✓ Підвищено рівень згуртованості мешканців громади, об'єднаних спільними інтересами</li> </ul>			
<b>Ключові заходи проєкту:</b>	<ol style="list-style-type: none"> <li>1. Прийняття відповідного рішення селищною радою із затвердженням відповідного бюджету.</li> <li>2. Створення комфортних умов перебування у приміщеннях бібліотек, сільських будинків культури, клубів в осінньо-зимовий період шляхом встановлення енергоощадних систем опалення.</li> <li>3. Закупівля комп'ютерної техніки та мультимедійного обладнання.</li> <li>4. Підключення закладів до швидкісного Інтернету, створення біля них зони вільного wi-fi.</li> <li>5. Розробка розкладу заходів направлених на залучення населення до участі у них.</li> <li>6. Узгодження та затвердження відповідного розкладу заходів.</li> <li>7. Розповсюдження інформації серед мешканців громади та за її межами.</li> <li>8. Висвітлення заходів у ЗМІ.</li> </ol>			
<b>Період здійснення:</b>	<b>2022– 2024 роки:</b>			
<b>Орієнтовна вартість проєкту, тис. грн.</b>	<b>2022</b>	<b>2023</b>	<b>2024</b>	<b>Разом</b>
	<b>200,0</b>	<b>200,0</b>	<b>200,0</b>	<b>600,0</b>
<b>Джерела фінансування:</b>	Місцевий бюджет, державний бюджет, обласний бюджет, інші кошти не заборонені законодавством.			
<b>Ключові потенційні учасники реалізації проєкту:</b>	Солонянська селищна рада, заклади культури громади.			
<b>Інше:</b>				

### Проєкти розвитку до Стратегічної цілі 3

#### 1

<b>Завдання Стратегії, якому відповідає проєкт:</b>	3.1.1. Будівництво та модернізація систем водопостачання та водовідведення
<b>Назва проєкту:</b>	<b>Облаштування та модернізація систем водопостачання та водовідведення населених пунктів громади</b>
<b>Цілі проєкту:</b>	Забезпечення мешканців громади централізованим, безперебійним водопостачанням та якісною питною водою.
<b>Територія впливу проєкту:</b>	Привільнянський, Письмечівський, Сурсько-Михайлівський старостинські округи та мікрорайон селища Надіївка

	Солонянської ТГ			
<b>Орієнтовна кількість отримувачів вигод:</b>	6647 мешканців громади із Привільнянського, Письмечівського, Сурсько-Михайлівського старостинських округів та мікрорайону селища Надіївка			
<b>Стислий опис проблеми, на розв'язання якої спрямований проєкт:</b>	На тепер система водопостачання по Привільнянському, Письмечівському, Сурсько-Михайлівському та мікрорайону селища Надіївка відсутня взагалі, населення незабезпечене централізованим водопостачанням. У жителів, що не мають централізованого водозабезпечення, є власні свердловини або криниці, але, через несприятливі кліматичні умови (потепління) рівень підземних вод з кожним роком значно зменшується. В деяких місцях використовувати цю воду у споживчих цілях небезпечно (вода з осадом), можливе її використання лише для господарських потреб. Реалізація проєкту передбачає будівництво водозбору підземних вод (свердловини) та дозволить повністю вирішити питання водозабезпечення населення даних мікрорайонів.			
<b>Очікувані результати:</b>	<ul style="list-style-type: none"> <li>✓ Забезпечено мешканців громади якісною питною.</li> <li>✓ Покращено інфраструктуру водопостачання та водовідведення.</li> </ul>			
<b>Ключові заходи проєкту:</b>	<ol style="list-style-type: none"> <li>1. Виготовлення проєктно-кошторисної документації на будівництво водозбору підземних вод (свердловини);</li> <li>2. Проведення тендерних процедур з відбору підрядної організації.</li> <li>3. Здійснення будівельних робіт.</li> <li>4. Здача та введення об'єктів в експлуатації.</li> </ol>			
<b>Період здійснення:</b>	<b>2022– 2024 роки:</b>			
<b>Орієнтовна вартість проєкту, тис. грн.</b>	<b>2022</b>	<b>2023</b>	<b>2024</b>	<b>Разом</b>
	<b>1000,00</b>	<b>2000,00</b>	<b>1000,00</b>	<b>4000,00</b>
<b>Джерела фінансування:</b>	Державний та місцевий бюджет та інші кошти не заборонені законодавством.			
<b>Ключові потенційні учасники реалізації проєкту:</b>	Солонянська селищна рада, старости Привільнянського, Письмечівського, Сурсько-Михайлівського та Аполлонівського старостинських округів, підрядні організації.			
<b>Інше:</b>				

2

<b>Завдання Стратегії, якому відповідає проєкт:</b>	3.1.2. Реконструкція та модернізація мереж вуличного освітлення.
<b>Назва проєкту:</b>	<b>Реконструкція існуючих та будівництво нових мереж вуличного освітлення населених пунктів громади</b>
<b>Цілі проєкту:</b>	Підвищення відчуття рівня безпеки та комфорту перебування на вулицях мешканцями Солонянської селищної територіальної громади та її гостями. Забезпечення вуличним освітленням із застосуванням енергоощадних технологій населених пунктів Солонянської ТГ. Зниження рівня споживання енергоресурсів. Зниження рівня правопорушень.
<b>Територія впливу проєкту:</b>	Населені пункти Башмачанського Військового, Микільського, Письмечівського, Привільнянсько, Сурсько-Михайлівського

	старостинських округів.			
<b>Орієнтовна кількість отримувачів вигод:</b>	25398 мешканців громади			
<b>Стислий опис проблеми, на розв'язання якої спрямований проєкт:</b>	<p>В більшості населених пунктів Солонянської селищної територіальної громади, а це переважно 13 сіл і 1 селище, які увійшли до складу громади ще у 2015 році зроблене вуличне освітлення, інша ситуація на новоприєднаних територіях, які в переважній більшості не освітлюються, або освітлюються недостатньо.</p> <p>Відсутність нічного освітлення вулиць негативно впливає на рівень безпеки громадян, особливо на вулицях з інтенсивним рухом автомобільного транспорту та рухом вантажного транспорту й спеціальної техніки до сільськогосподарських підприємств.</p> <p>Також, відсутність нічного освітлення негативно впливає і на рівень комфортності під час вечірнього та нічного пересування до робочих місць, закладів торгівлі, культури чи дозвілля, сприяє погіршенню криміногенної ситуації, що впливає як на фізичний, так і на психологічний стан громадян.</p>			
<b>Очікувані результати:</b>	<ol style="list-style-type: none"> <li>1. Вуличним освітленням забезпечені усі населені пункти Башмачанського Військового, Микільського, Письмечівського, Привільнянсько, Сурсько-Михайлівського старостинських округів.</li> <li>2. Зменшена кількість правопорушень на 50%.</li> <li>3. Покращено рівень безпеки та комфорту перебування на вулицях мешканців Солонянської ТГ та її гостей.</li> </ol>			
<b>Ключові заходи проєкту:</b>	<ol style="list-style-type: none"> <li>1. Виготовлення проектно-кошторисної документації.</li> <li>2. Визначення та укладення договору з підрядником на виконання робіт.</li> <li>3. Прокладання мереж вуличного освітлення чи ремонт існуючих.</li> <li>4. Прийняття мереж вуличного освітлення в експлуатацію.</li> </ol>			
<b>Період здійснення:</b>	<b>2022– 2024 роки:</b>			
<b>Орієнтовна вартість проєкту, тис. грн.</b>	<b>2022</b>	<b>2023</b>	<b>2024</b>	<b>Разом</b>
	<b>2000,0</b>	<b>2000,0</b>	<b>2000,0</b>	<b>4000,0</b>
<b>Джерела фінансування:</b>	Місцевий бюджет, державний бюджет, обласний бюджет, інші кошти не заборонені законодавством.			
<b>Ключові потенційні учасники реалізації проєкту:</b>	Солонянська селищна рада, та підрядні організації (виконавці ремонтно-будівельних робіт).			
<b>Інше:</b>				

3

<b>Завдання Стратегії, якому відповідає проєкт:</b>	3.1.3. Реконструкція (ремонт) доріг між населеними пунктами громади, їхніх вулиць та тротуарів.
<b>Назва проєкту:</b>	<b>Капітальний та поточний ремонт дорожнього покриття населених пунктів громади</b>
<b>Цілі проєкту:</b>	Створення умов для швидкого та безпечного автомобільного сполучення між населеними пунктами пунктів Солонянської селищної територіальної громади та іншими громадами. Капітальний ремонт доріг та вулиць, тротуарів Солонянської



	громади, що його потребують.			
<b>Територія впливу проєкту:</b>	Солонянська ТГ			
<b>Орієнтовна кількість отримувачів вигод:</b>	25 398 мешканців громади			
<b>Стислий опис проблеми, на розв'язання якої спрямований проєкт:</b>	<p>Без надійно працюючої, розвинутої, орієнтованої на потреби економіки та громадян, мережі автомобільних доріг, неможливий успішний розвиток ринкових відносин у промисловості та сільському господарстві. За майже незмінної мережі автомобільних доріг, кількість приватних легкових автомобілів із кожним роком збільшується. Дороги втрачають свої споживацькі властивості: швидкість, безперервність, безпека і зручність руху, пропускна спроможність і рівень завантаження рухом, здатність пропускати автомобілі з дозволеними для руху осьовими навантаженнями, загальною масою і габаритами, екологічна безпека, естетичні і інші властивості. Ці властивості забезпечуються шляхом підтримки поточного стану доріг у відповідності до нормативних вимог. Своєчасне і якісне виконання робіт з утримання доріг забезпечує нормальні умови руху автотранспорту, знижує собівартість перевезень вантажів і пасажирів. Таким чином стан транспортної інфраструктури і дорожнього господарства, зокрема впливає на ефективність роботи виробничого сектору, розвиток туристичної галузі та соціальної сфери.</p>			
<b>Очікувані результати:</b>	<ul style="list-style-type: none"> <li>✓ на теренах Солонянської селищної територіальної громади будуть відремонтовані всі дороги та вулиці, тротуари, що цього потребують;</li> <li>✓ зменшиться час, необхідний для поїздок між населеними пунктами громади;</li> <li>✓ для водіїв будуть створені безперечні та економічно виправдані умови уху їх транспортних засобів, зменшиться кількість ДТП;</li> <li>✓ збільшиться кількість відвідувачів громади, в тому числі – любителів туризму.</li> </ul>			
<b>Ключові заходи проєкту:</b>	<ol style="list-style-type: none"> <li>1. виготовлення проєктно-кошторисної документації щодо реконструкції, поточного та капітального ремонту доріг, тротуарів Солонянської селищної територіальної громади;</li> <li>2. проведення реконструкції та капітального ремонту проїзної частини доріг та тротуарів селища Солоне та сільських населених пунктів територіальної громади;</li> <li>3. висвітлення перебігу та результатів проєкту в ЗМІ.</li> </ol>			
<b>Період здійснення:</b>	<b>2022– 2024 роки:</b>			
<b>Орієнтовна вартість проєкту, тис. грн.</b>	<b>2022</b>	<b>2023</b>	<b>2024</b>	<b>Разом</b>
	<b>3000,0</b>	<b>3000,0</b>	<b>3000,0</b>	<b>9000,0</b>
<b>Джерела фінансування:</b>	Місцевий бюджет, державний бюджет, обласний бюджет, інші кошти не заборонені законодавством.			
<b>Ключові потенційні учасники реалізації проєкту:</b>	Солонянська селищна рада, підрядні організації.			

<b>Інше:</b>	
4	
<b>Завдання Стратегії, якому відповідає проєкт:</b>	3.1.4. Підвищення рівня забезпеченості комунальними послугами
<b>Назва проєкту:</b>	<b>Сприяння створенню ОСББ в населених пунктах громади</b>
<b>Цілі проєкту:</b>	Стимулювання активності мешканців багатоквартирних будинків у напрямку покращання стану житлового фонду, господарчого ставлення до спільного майна, його збереження і покращання шляхом створення ОСББ. Створення механізму співфінансування робіт по капітальному ремонту багатоквартирних будинків, внутрішньо-будинкових проїздів та малих архітектурних форм на прибудинковій території.
<b>Територія впливу проєкту:</b>	смт Солоне, с-ще Надіївка, с.Аполлонівка, с.Василівка
<b>Орієнтовна кількість отримувачів вигод:</b>	6578 осіб (мешканці багатоквартирних житлових будинків)
<b>Стислий опис проблеми, на розв'язання якої спрямований проєкт:</b>	В Солонянській громаді в 4 населених пунктах знаходяться багатоквартирні житлові будинки. Через брак коштів, що веде за собою неякісне виконання обов'язків КП «ЖИТЛОКОМУНСЕРВІС» стан цих будинків та їх прилеглих територій залишає бажати кращого. В більшості будинків вхідні двері та вікна в під'їздах знаходяться в аварійному стані, самі під'їзди потребують капітальних ремонтів, відновлення або налагодження мережевого освітлення тощо. Якщо деякі мешканці багатоквартирних будинків намагаються власними силами привезти лад у своїх домівках, то решта або чекають цього від комунального підприємства, а ще одна група мешканців нічого самі не роблять і не платять КП «ЖИТЛОКОМУНСЕРВІС» за надання цих послуг. Це призводить до зростання боргів та брак коштів у КП «ЖИТЛОКОМУНСЕРВІС» для виконання цих послуг.
<b>Очікувані результати:</b>	<ul style="list-style-type: none"> <li>✓ розроблена місцева цільова програма щодо сприяння розвитку об'єднань співвласників багатоквартирних будинків на 2022-2027 р.р.;</li> <li>✓ створено щонайменше 45 ОСББ із наявної кількості;</li> <li>✓ розв'язання проблеми надання неякісних послуг на ринку житлово-комунального господарства;</li> <li>✓ сформовано почуття відповідальності у мешканців багатоквартирних будинків за стан житла та його прилеглої території;</li> <li>✓ покращено умови проживання мешканців багатоквартирних будинків.</li> </ul>
<b>Ключові заходи проєкту:</b>	<ul style="list-style-type: none"> <li>✓ розробка місцевої цільової програми щодо сприяння розвитку об'єднань співвласників багатоквартирних будинків на 2022-2027 рр.;</li> <li>✓ проведення необхідної інформаційно-роз'яснювальної роботи щодо механізму створення ОСББ;</li> <li>✓ організація навчальних семінарів для бажаючих створити ОСББ, ініціативних груп та діючих голів і керівників ОСББ;</li> </ul>

	<ul style="list-style-type: none"> <li>✓ юридичний супровід процесу створення ОСББ на території громади;</li> <li>✓ залучення коштів мешканців багатоквартирних будинків для підвищення комфорту їх проживання</li> </ul>								
<b>Період здійснення:</b>	<b>2022– 2024 роки:</b>								
<b>Орієнтовна вартість проєкту, тис. грн.</b>	<table border="1" style="width: 100%; text-align: center;"> <thead> <tr> <th style="width: 25%;">2022</th> <th style="width: 25%;">2023</th> <th style="width: 25%;">2024</th> <th style="width: 25%;">Разом</th> </tr> </thead> <tbody> <tr> <td>50,0</td> <td>50,0</td> <td>0,0</td> <td>100,0</td> </tr> </tbody> </table>	2022	2023	2024	Разом	50,0	50,0	0,0	100,0
2022	2023	2024	Разом						
50,0	50,0	0,0	100,0						
<b>Джерела фінансування:</b>	Місцевий, обласний та державний бюджети, кошти проєктів та програм МТД, кошти інвесторів та інші кошти не заборонені законодавством.								
<b>Ключові потенційні учасники реалізації проєкту:</b>	Солонянська селищна рада, ОСББ Солонянської громади, спонсори, інвестори, підрядні організації.								
<b>Інше:</b>									

5

<b>Завдання Стратегії, якому відповідає проєкт:</b>	3.2.1. Проведення інвентаризації та приведення до належного стану існуючих рекреаційних та відпочинкових зон.
<b>Назва проєкту:</b>	<b>Створення та облаштування сучасних паркових зон, місць відпочинку та дозвілля мешканців громади</b>
<b>Цілі проєкту:</b>	Створення комфортних та безпечних місць для сімейного відпочинку, шляхом облаштування паркових зон та місць відпочинку в смт Солоне та решти населених пунктів громади. Поліпшення благоустрою і природного середовища Солонянської селищної територіальної громади, підвищення культурного розвитку мешканців громади.
<b>Територія впливу проєкту:</b>	Солонянська ТГ
<b>Орієнтовна кількість отримувачів вигод:</b>	25398 мешканців громади
<b>Стислий опис проблеми, на розв'язання якої спрямований проєкт:</b>	До складу громади входить 51 населений пункт: 1 смт, 49 сіл і 1 селище. Через недостатнє фінансування паркові зони та місця відпочинку як в адміністративному центрі громади та і в решти її населених пунктах знаходяться в незадовільному стані. Через що мешканці громади не мають комфортних та безпечних місць для сімейного відпочинку та дозвілля для молоді.
<b>Очікувані результати:</b>	<ul style="list-style-type: none"> <li>✓ створено паркові зони в смт Солоне та основних центрах старостинських округів;</li> <li>✓ створено місця відпочинку в смт Солоне та основних центрах старостинських округів</li> <li>✓ покращення естетичного вигляду населених пунктів.</li> <li>✓ покращення благоустрою населених пунктів громади.</li> </ul>
<b>Ключові заходи проєкту:</b>	<ol style="list-style-type: none"> <li>1. Проведення громадських обговорень з метою визначення місць облаштування необхідних зон відпочинку.</li> <li>2. Визначення необхідного устаткування та обладнання, передбачення коштів в місцевому бюджеті на закупівлю необхідного обладнання.</li> <li>3. Проведення тендерних процедур.</li> <li>4. Придбання обладнання та устаткування.</li> <li>5. Облаштування сучасних паркових зон та місць</li> </ol>

	відпочинку/дозвілля мешканців громади.			
<b>Період здійснення:</b>	<b>2022– 2024 роки:</b>			
<b>Орієнтовна вартість проєкту, тис. грн.</b>	<b>2022</b>	<b>2023</b>	<b>2024</b>	<b>Разом</b>
	<b>1000,0</b>	<b>1000,0</b>	<b>1000,0</b>	<b>3000,0</b>
<b>Джерела фінансування:</b>	Місцевий бюджет, державний бюджет, обласний бюджет, та інші кошти не заборонені законодавством.			
<b>Ключові потенційні учасники реалізації проєкту:</b>	Солонянська селищна рада, виробники та представники виробників обладнання, спонсори, інвестори, громадські організації.			
<b>Інше:</b>				

6

<b>Завдання Стратегії, якому відповідає проєкт:</b>	3.2.2. Облаштування спортивних об'єктів в громаді
<b>Назва проєкту:</b>	<b>Створення нових та модернізація наявних об'єктів спортивної інфраструктури</b>
<b>Цілі проєкту:</b>	<ul style="list-style-type: none"> <li>✓ створення комфортних умов для занять спортом;</li> <li>✓ розвиток спортивної інфраструктури для проведення всеукраїнських та міжнародних змагань, а також занять фізичною культурою усіх мешканців громади;</li> <li>✓ створення належних умов для спортивного розвитку та самореалізації спортсменів, дітей та молоді, організація та проведення різного рівня змагань, оздоровчих заходів.</li> </ul>
<b>Територія впливу проєкту:</b>	Солонянська ТГ
<b>Орієнтовна кількість отримувачів вигод:</b>	25398 мешканців громади
<b>Стислий опис проблеми, на розв'язання якої спрямований проєкт:</b>	Наявні спортивні споруди є переважно зношеними, їх стан не відповідає потребам у забезпеченні мешканців спорудами для занять фізичною культурою та спортом.
<b>Очікувані результати:</b>	<ul style="list-style-type: none"> <li>✓ створено комфортні умови для занять спортом;</li> <li>✓ створено належні умови для спортивного розвитку та самореалізації спортсменів, дітей та молоді, організації та проведення різного рівня змагань, оздоровчих заходів, всеукраїнських та міжнародних змагань;</li> <li>✓ підвищено рівень фізичної культури та шанобливого ставлення до власного здоров'я, створення умов для регулярних занять спортом, у т. ч. для дітей з обмеженими можливостями та вадами здоров'я;</li> <li>✓ популяризація фізичної культури та шанобливого ставлення до власного здоров'я;</li> <li>✓ модернізовано спортивний стадіон «Колос» в смт Солоне.</li> </ul>
<b>Ключові заходи проєкту:</b>	<ol style="list-style-type: none"> <li>1. Вивчення потреби у модернізації чи встановлення спортивних комплексів, майданчиків, площадок в населених пунктах громади.</li> <li>2. Виготовлення проектно-кошторисної документації на встановлення/модернізацію спортивних комплексів, майданчиків, площадок в населених пунктах громади.</li> <li>3. Проведення тендерних процедур.</li> <li>4. Укладання договорів з підрядними організаціями.</li> <li>5. Облаштування нових спортивних комплексів, майданчиків,</li> </ol>

	площадок в населених пунктах громади. б. Здача та введення об'єктів в експлуатації.			
<b>Період здійснення:</b>	<b>2022– 2024 роки:</b>			
<b>Орієнтовна вартість проекту, тис. грн.</b>	<b>2022</b>	<b>2023</b>	<b>2024</b>	<b>Разом</b>
	<b>500,0</b>	<b>500,0</b>	<b>500,0</b>	<b>1500,0</b>
<b>Джерела фінансування:</b>	Місцевий бюджет, державний бюджет, обласний бюджет, кошти проектів та програм МТД, кошти інвесторів та інші кошти незаборонені законодавством.			
<b>Ключові потенційні учасники реалізації проекту:</b>	Солонянська селищна рада, спонсори, інвестори.			
<b>Інше:</b>				